

# SPØRGESKEMA

til Brug for militære og civile Myndigheder ved Afhøring angaaende observerede »Raketter« o. l.

(RCS: CHODDEN INT-20209)

Iagttagerens Navn: \_\_\_\_\_

— Stilling: \_\_\_\_\_ Alder: \_\_\_\_\_ Syn: \_\_\_\_\_

— Adresse: \_\_\_\_\_

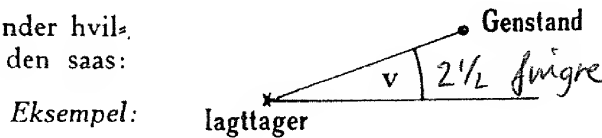
— evt. Telf.: \_\_\_\_\_

Iagttagelsesdato: 22/12 2002 Klokket: 0400 Z (nøjagtig?) har set det i 1/2 time.

Iagttaget fra (nøjagtig Stedangivelse): Syd for Køge ved ved Fakse

I hvilket Verdenshjørne saas Genstanden? Syd

Angiv ved et Rids, under hvilken Skraavinkel (v), den saas:



Genstandens Udseende (Form, Farve, Størrelse, Beskaffenhed o. l.): \_\_\_\_\_

gult lys med grønligt skær omkring sig

(Tegn, om muligt, paa Papirets Bagside et Rids over Genstandens Form).

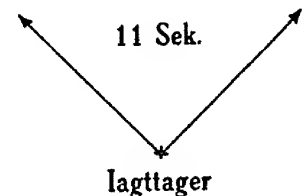
Genstandens Opførsel i Luften (Ekspllosioner, Røg, Lyd o. l.): bevæger sig lidt

i forskellige retninger - ikke som et fly.

Genstandens Flyveretning i Forhold til Verdenshjørnerne: alle retninger, 2 cm's bevægelse på

Oplysninger, der kan give Holdepunkter for Flyvehøjden: høden

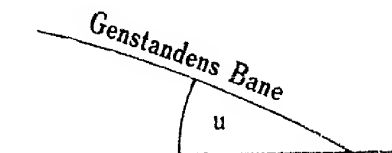
Genstandens Fart (evt. Antal Sekunder, det tog Genstanden at gennemflyve en nærmere angiven Strækning eller Vinkel angivet ved et Par Pile som hosstaaende): \_\_\_\_\_



I Tilfælde af Nedslag:

Nedslagssted (nøjagtig Angivelse): \_\_\_\_\_

Nedslagsvinkel (u) angivet ved en Skitse som hosstaaende:



Genstandens Opførsel i Nedslagsøjeblikket (Ekspllosion o. l.): \_\_\_\_\_

Har nogen fjernet Rester af Genstanden? I saa Fald: Hvor beror de? \_\_\_\_\_

# SPØRGESKEMA

til Brug for militære og civile Myndigheder ved Afhøring angaaende  
observerede »Raketter« o. l.

(RCS: CHODDEN INT-20209)

Iagttagerens Navn: \_\_\_\_\_

— Stilling: \_\_\_\_\_

Syn: Briller / stærkt

— Adresse: \_\_\_\_\_

— evt. Telf.: \_\_\_\_\_

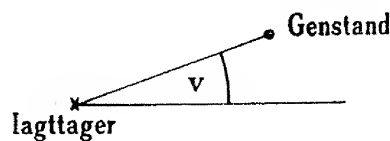
Iagttagelsesdato: 23/9 2002 Klokket: 2050 lokal (nøjagtigt?)

Iagttaget fra (nøjagtig Stedangivelse): Løvsdal landevej fra Bjerringhøj mod Thorsager i Virskum Skov

I hvilket Verdenshjørne saas Genstanden? Nord mod Øby

Angiv ved et Rids, under hvilken Skraavinkel (v), den saas:

Eksempel:



Fordagde

Genstandens Udseende (Form, Farve, Størrelse, Beskaffenhed o. l.):

stort lys i midten + 4-5 små lys på hver side af det store lys

(Tegn, om muligt, paa Papirets Bagside et Rids over Genstandens Form).

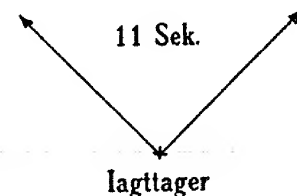
Genstandens Opførsel i Luften (Ekspllosioner, Røg, Lyd o. l.):

Stille stående Ingen lyd. Ude at gå tur med hunden. Hunden påvirket af situationen.

Genstandens Flyveretning i Forhold til Verdenshjørnerne: \_\_\_\_\_

Oplysninger, der kan give Holdepunkter for Flyvehøjden: \_\_\_\_\_

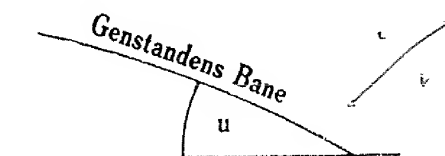
Genstandens Fart (evt. Antal Sekunder, det tog Genstanden at gennemflyve en nærmere angiven Strækning eller Vinkel angivet ved et Par Pile som hosstaaende): \_\_\_\_\_



I Tilfælde af Nedslag:

Nedslagssted (nøjagtig Angivelse): \_\_\_\_\_

Nedslagsvinkel (u) angivet ved en Skitse som hosstaaende:



Genstandens Opførsel i Nedslagsøjeblikket (Ekspllosion o. l.): \_\_\_\_\_

# SPØRGESKEMA

til Brug for militære og civile Myndigheder ved Afhøring angaaende  
observerede »Raketter« o. l.

(RCS: CHODDEN INT-2o2o9)

Iagttagerens Navn: \_\_\_\_\_  
— Stilling: Efterforsningsmodtager Alder: 64 Syn: Briller/sterke  
— Adresse: \_\_\_\_\_  
— evt. Telf.: \_\_\_\_\_

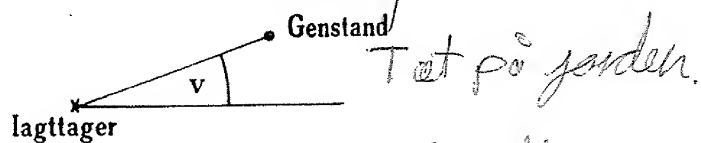
Iagttagelsesdato: 19/8 2002 Klokket: 23<sup>00</sup> (nøjagtigt?)

Iagttaget fra (nøjagtig Stedangivelse): Lysvedal landevej, midt på eng.

I hvilket Verdenshjørne saas Genstanden? NNØ retning

Angiv ved et Rids, under hvilken Skraavinkel (v), den saas:

Eksempel:



Genstandens Udseende (Form, Farve, Størrelse, Beskaffenhed, o. l.): Stort lys i midten + 4-5 små lys på hver side af det store lys.

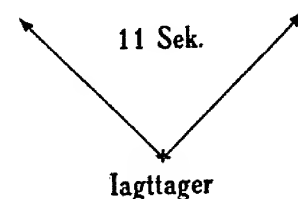
(Tegn, om muligt, paa Papirets Bagside et Rids over Genstandens Form).

Genstandens Opførsel i Luften (Ekspllosioner, Røg, Lyd o. l.): Bøvede sig langsomt mod Vest, tæt på jorden.

Genstandens Flyveretning i Forhold til Verdenshjørnerne: Vestlig

Oplysninger, der kan give Holdepunkter for Flyvehøjden: /


Genstandens Fart (evt. Antal Sekunder, det tog Genstanden at gennemflyve en nærmere angiven Strækning eller Vinkel angivet ved et Par Pile som hosstaaende): /



I Tilfælde af Nedslag:

Nedslagssted (nøjagtig Angivelse): /

Nedslagsvinkel (u) angivet ved en Skitse som hosstaaende:



Genstandens Opførsel i Nedslagsøjeblikket (Ekspllosion o. l.): /

Har nogen fjernet Rester af Genstanden? I saa Fald: Hvor beror de? /

~~XXXXXXXXXX~~

2002-07-09

Midt April nat ; phenomen om nat

skyer i måneskin.

12 "skypletter" løpe

rundt om sig selv

og @ i cirkel

Blev under tiden diffus i  
qarun og samledes igen

Ingen lyd

Over flere minutter



1930 L i går

V. Bjernbro

Følge Gudenaen.

Ikke ret langt oppe, meget tæt på

1/2 hyd.

1/2 Vinger.


Meget langt om (som cyklist)

Meget kraftigt konstant lys som  
projektor.

Observeret gennem kikkert.

Observeret gennem flere mirter

Aflang ca. 20 meter. 3 eller 6 lys  
(3 på hver side)

~~3 eller 6~~ / luftskib 

Dee 201

# SPØRGESKEMA

til Brug for militære og civile Myndigheder ved Afhøring angaaende observerede »Raketter« o. l.

305.2-7

(RGS: CHODDEN INT-20209)

JULI 1994

Iagttagerens Navn: \_\_\_\_\_

— Stilling: Skoleelev Alder: 15 Syn: normalt

— Adresse: \_\_\_\_\_

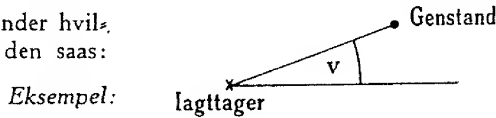
— evt. Telf.: \_\_\_\_\_

Iagttagelsesdato: 6/7 1994 Klokkeslet: 10<sup>20</sup>-10<sup>35</sup> (2) (nøjagtigt?)

Iagttaget fra (nøjagtig Stedangivelse): Bopæl

I hvilket Verdenshjørne saas Genstanden? Sydvest, bag Stefanskirkens tårn

Angiv ved et Rids, under hvilken Skraavinkel (v), den saas:



Genstandens Udseende (Form, Farve, Størrelse, Beskaffenhed o. l.): \_\_\_\_\_

Hvid, Lysende, Stjerneagtig

(Tegn, om muligt, paa Papirets Bagside et Rids over Genstandens Form).

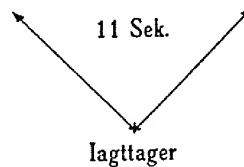
Genstandens Opførsel i Luften (Ekspllosioner, Røg, Lyd o. l.): \_\_\_\_\_

Bevæger sig hurtigt over himlen; iagttagelsestid ca. 15 min.

Genstandens Flyveretning i Forhold til Verdenshjørnerne: Mod sydvest.

Oplysninger, der kan give Holdepunkter for Flyvehøjden: ∕

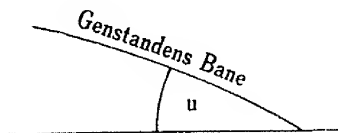
Genstandens Fart (evt. Antal Sekunder, det tog Genstanden at gennemflyve en nærmere angiven Strækning eller Vinkel angivet ved et Par Pile som hosstaaende): ∕



I Tilfælde af Nedslag:

Nedslagssted (nøjagtig Angivelse): ∕

Nedslagsvinkel (u) angivet ved en Skitse som hosstaaende:



Genstandens Opførsel i Nedslagsøjeblikket (Ekspllosion o. l.): ∕

Har nogen fjernet Rester af Genstanden? I saa Fald: Hvor beror de? ∕

Indsendende Myndighed: \_\_\_\_\_

Karakteristik af Kilden: \_\_\_\_\_

Nedslagssted bevogtes af: \_\_\_\_\_

# SPØRGESKEMA

til Brug for militære og civile Myndigheder ved Afhøring angaaende  
observerede »Raketter« o. l.

(RCS: CHODDEN INT-2o2o9)

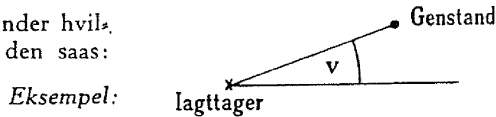
2

Iagttagerens Navn: \_\_\_\_\_  
— Stilling: \_\_\_\_\_ Alder: \_\_\_\_\_ Syn: ok (briller)  
— Adresse: \_\_\_\_\_ Toftlund  
— evt. Tel: \_\_\_\_\_

Iagttagelsesdato: 14/6 19 94 Klokket: 0210 (nøjagtigt?)  
Iagttaget fra (nøjagtig Stedangivelse): Højt på den sydlige stjernehimmel (øst)

I hvilket Verdenshjørne saas Genstanden? \_\_\_\_\_

Angiv ved et Rids, under hvilken Skraavinkel (v), den saas:



Genstandens Udseende (Form, Farve, Størrelse, Beskaffenhed o. l.): "Rumskib"  
Form: ikke definerbar Farve: ? dog 3-4 lys

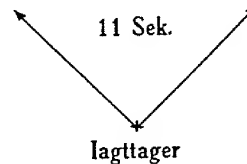
(Tegn, om muligt, paa Papirets Bagside et Rids over Genstandens Form).

Genstandens Opførsel i Luften (Ekspllosioner, Røg, Lyd o. l.): Fra vest mod øst

Genstandens Flyveretning i Forhold til Verdenshjørnerne: Fra vest mod øst

Oplysninger, der kan give Holdepunkter for Flyvehøjden: Meget højt


Genstandens Fart (evt. Antal Sekunder, det tog Genstanden at gennemflyve en nærmere angiven Strækning eller Vinkel angivet ved et Par Pile som hosstaaende): \_\_\_\_\_



I Tilfælde af Nedslag:

Nedslagssted (nøjagtig Angivelse): \_\_\_\_\_

Nedslagsvinkel (u) angivet ved en Skitse som hosstaaende:



Genstandens Opførsel i Nedslagsøjeblikket (Ekspllosion o. l.): \_\_\_\_\_

Har nogen fjernet Rester af Genstanden? I saa Fald: Hvor beror de? \_\_\_\_\_

Indsendende Myndighed: Eskadrille 602 (\_\_\_\_\_)

Karakteristik af Kilden: Rolig, dog lidt usikker

Nedslagssted bevogtes af: \_\_\_\_\_

3

# SPØRGESKEMA

til Brug for militære og civile Myndigheder ved Afhøring angaaende observerede »Raketter« o. l. (RCS: CHODDEN INT-20209)

Ingtagerens Navn: \_\_\_\_\_

— Stilling: \_\_\_\_\_ Alder: \_\_\_\_\_ Syn: \_\_\_\_\_

— Adresse: \_\_\_\_\_ TRØRØD

— evt. Telf.: \_\_\_\_\_

Ingtagelsesdato: 13/5 1994 Klokkeslet: 2230 (nøjagtigt?) ( $\pm$  ca 15 min)

Ingtaget fra (nøjagtig Stedangivelse): BAKKEVED

I hvilket Verdenshjørne saas Genstanden? VEST

Angiv ved et Rids, under hvilken Skrauvinkel ( $v$ ), den saas:



Genstandens Udseende (Form, Farve, Størrelse, Beskaffenhed o. l.): \_\_\_\_\_

SOM "OMVENDT FALDSKÆRM"

(Tegn, om muligt, paa Papirets Bagside et Rids over Genstandens Form).

Genstandens Opførsel i Luften (Ekspllosioner, Røg, Lyd o. l.): \_\_\_\_\_

LUDERL FALDENDE MED CA 1/2 METER ILDHALE (NORMAL GULLIG FARVE) - INGEN LYD - LIDT RØG

Genstandens Flyveretning i Forhold til Verdenshjørnerne: \_\_\_\_\_

Oplysninger, der kan give Holdpunkter for Flyvehøjden: \_\_\_\_\_

Genstandens Part (evt. Antal Sekunder, det tog Genstanden at gennemflyve en nærmere angiven Strækning eller Vinkel angivet ved et Par-Pile som hosstaaende): < 30 SEKUNDER



I Tilfælde af Nedslag:

Nedslagssted (nøjagtig Angivelse): 1 VANDHULL CA. 30 METER FRA LAGTTAGER

Nedslagsvinkel ( $u$ ) angivet ved en Skitse som hosstaaende:



Genstandens Afstand i Nedslagsøjeblikket (Ekspllosion o. l.): 11.2 GIK UD

Har nogen fjernet Rester af Genstanden? I saa Fald: Hvor bærer de? \_\_\_\_\_

INGEN RESTER OBSERVERET - LIDT AFSVEDET SYV PÅ NEDSLAGSSTED

Indsendes til myndighed: \_\_\_\_\_

Karakteristik af Kilden: \_\_\_\_\_

Nedslagssted bevogtes af: \_\_\_\_\_

# SPØRGESKEMA

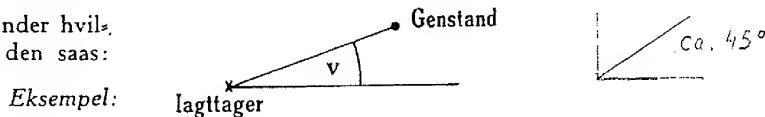
til Brug for militære og civile Myndigheder ved Afhøring angaaende  
observerede »Raketter« o. l. (RCS: CHODDEN INT-20209)

Iagttagerens Navn: \_\_\_\_\_  
— Stilling: husmoder Alder: 65 Syn: briller  
— Adresse: 5600 Fåborg  
— evt. Telf.: \_\_\_\_\_ 305, 2-7

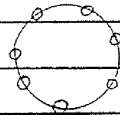
Iagttagelsesdato: 16/3 1994 Klokkeslet: 2200-15 (nøjagtigt?) 6427 21 MRS. 1994  
Iagttaget fra (nøjagtig Stedangivelse): Adressen - altanen

I hvilket Verdenshjørne saas Genstanden? NE

Angiv ved et Rids, under hvilken Skraavinkel ( $v$ ), den saas:



Genstandens Udseende (Form, Farve, Størrelse, Beskaffenhed o. l.): \_\_\_\_\_  
Krans af hvide prikker, der lignede stjerner



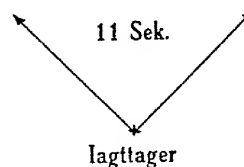
(Tegn, om muligt, paa Papirets Bagside et Rids over Genstandens Form).

Genstandens Opførsel i Luften (Ekspllosioner, Røg, Lyd o. l.): Ingen lyd -  
"sejlede" roligt gennem luftrummet i ca. 15 min.

Genstandens Flyveretning i Forhold til Verdenshjørnerne: NE mod SW

Oplysninger, der kan give Holdepunkter for Flyvehøjden: Lavere end normal trafik i  
luftvejen


Genstandens Fart (evt. Antal Sekunder, det tog Genstanden at gennemflyve en nærmere angiven Strækning eller Vinkel angivet ved et Par Pile som hosstaaende): Ej muligt at besvare



I Tilfælde af Nedslag:

Nedslagssted (nøjagtig Angivelse): \_\_\_\_\_

Nedslagsvinkel ( $u$ ) angivet ved en Skitse som hosstaaende:



Genstandens Opførsel i Nedslagsøjeblikket (Ekspllosion o. l.): \_\_\_\_\_

Har nogen fjernet Rester af Genstanden? I saa Fald: Hvor beror de? \_\_\_\_\_

Indsendende Myndighed: Eskadrille 602, Postboks 306, 6500 Vojens

Karakteristik af Kilden: Troværdig

Nedslagssted bevogtes af: \_\_\_\_\_

# SPØRGESKEMA

til Brug for militære og civile Myndigheder ved Afhøring angaaende  
observerede »Raketter« o. l.

(RCS: CHODDEN INT-20209)

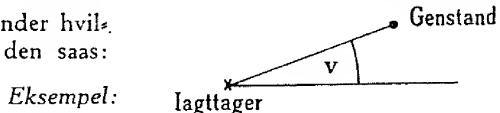
5

Iagttagerens Navn: \_\_\_\_\_  
— Stilling: \_\_\_\_\_ Alder: \_\_\_\_\_ Syn: \_\_\_\_\_  
— Adresse: \_\_\_\_\_  
— evt. Telf.: \_\_\_\_\_

Iagttagelsesdato: 22/1 1994 Klokkeslet: 10-10<sup>30</sup> (nøjagtigt?)  
Iagttaget fra (nøjagtig Stedangivelse): Vejen Gårlose/Måløv v. Knardrup

I hvilket Verdenshjørne saas Genstanden? Over flyvestationen

Angiv ved et Rids, under hvilken Skraavinkel (v), den saas:



Genstandens Udseende (Form, Farve, Størrelse, Beskaffenhed o. l.): \_\_\_\_\_

hviskugle fra jorden og op. Da anmelderen nåede bopæl  
nåvde det ændret sig til en lyskugle med 1-2 små  
lys roterende omkring sig

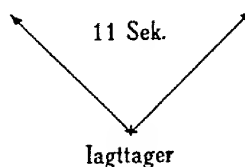
(Tegn, om muligt, paa Papirets Bagside et Rids over Genstandens Form).

Genstandens Opførsel i Luften (Ekspllosioner, Røg, Lyd o. l.): \_\_\_\_\_

Genstandens Flyveretning i Forhold til Verdenshjørnerne: \_\_\_\_\_

Oplysninger, der kan give Holdepunkter for Flyvehøjden: \_\_\_\_\_


Genstandens Fart (evt. Antal Sekunder, det tog Genstanden at gennemflyve en nærmere angiven Strækning eller Vinkel angivet ved et Par Pile som hosstaaende): \_\_\_\_\_



I Tilfælde af Nedslag:

Nedslagssted (nøjagtig Angivelse): \_\_\_\_\_

Nedslagsvinkel (u) angivet ved en Skitse som hosstaaende:



Genstandens Opførsel i Nedslagsøjeblikket (Ekspllosion o. l.): \_\_\_\_\_

Har nogen fjernet Rester af Genstanden? I saa Fald: Hvor beror de? \_\_\_\_\_

Indsendende Myndighed: \_\_\_\_\_

Karakteristik af Kilden: \_\_\_\_\_

Nedslagssted bevogtes af: \_\_\_\_\_

Form. 3622

# SPØRGESKEMA

til Brug for militære og civile Myndigheder ved Afhøring angaaende observerede »Raketter« o. l.

(RCS: CHODDEN INT-20209)

6

Iagttagerens Navn: \_\_\_\_\_

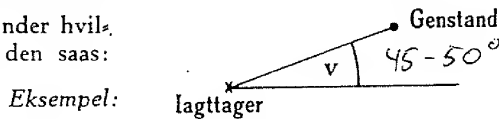
— Stilling: Ekspedient Alder: 26 Syn: normalt  
— Adresse: \_\_\_\_\_, Suogerslev 4000 Roskilde  
— evt. Telf.: \_\_\_\_\_

Iagttagelsesdato: 14/10 1993 Klokket: 22 ca (nøjagtigt?)

Iagttaget fra (nøjagtig Stedangivelse): Galpestykke fra gaden

I hvilket Verdenshjørne saas Genstanden? N - NV ud over Roskilde fjord

Angiv ved et Rids, under hvilken Skraavinkel (v), den saas:



Genstandens Udseende (Form, Farve, Størrelse, Beskaffenhed o. l.): Rund, orange  
1 guldig, meget langt væk men tydelig, 3 stk på vandret  
linie

(Tegn, om muligt, paa Papirets Bagside et Rids over Genstandens Form).

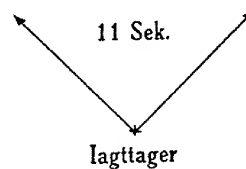
Genstandens Opførsel i Luften (Ekspllosioner, Røg, Lyd o. l.): \_\_\_\_\_

Bevægede sig op/ ned, skarpest oppe  
÷ lydøgespllosion, ingen røg/lys-hale  
stationær op/ ned, ÷ sidevæts bevægelse ← aftagende i lys

Genstandens Flyveretning i Forhold til Verdenshjørnerne: 1 forvædt, 1 dalede væk, sidste?

Oplysninger, der kan give Holdepunkter for Flyvehøjden: ubestemt men  
tilsyneladende højt

Genstandens Fart (evt. Antal Sekunder, det tog Genstanden at gennemflyve en nærmere angiven Strækning eller Vinkel angivet ved et Par Pile som hosstaaende): \_\_\_\_\_




langsomt dalende/ stigende a la Helikopter

I Tilfælde af Nedslag: \_\_\_\_\_

Nedslagssted (nøjagtig Angivelse): 0

Nedslagsvinkel (u) angivet ved en Skitse som hosstaaende:



Genstandens Opførsel i Nedslagsøjeblikket (Ekspllosion o. l.): \_\_\_\_\_

Har nogen fjernet Rester af Genstanden? I saa Fald: Hvor beror de? \_\_\_\_\_

Indsendende Myndighed: FSN VÆR ligeledes

Karakteristik af Kilden: Led rolig og troværdig, UFO observeret af anden person

Nedslagssted bevogtes af: \_\_\_\_\_

PTK	305.2-7
CA. 1997	6 JULI 1997

# SPØRGESKEMA

til Brug for militære og civile Myndigheder ved observerede »Raketter« o. l.

(RCS: CHODDEN INT-20209)

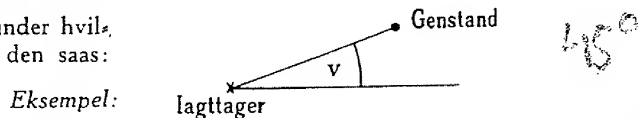
7

Iagttagers Navn: \_\_\_\_\_  
 — Stilling: SKOLELÆR Alder: 18 Syn: 6/6  
 — Adresse: \_\_\_\_\_  
 — evt. Telf.: \_\_\_\_\_

Iagttagelsesdato: 30/6 1995 Klokkeslet: 0950-0940 (nøjagtigt?)  
 Iagttaget fra (nøjagtig Stedangivelse): BACHAVERN på ADRESSE W

I hvilket Verdenshjørne saas Genstanden? SV

Angiv ved et Rids, under hvilken Skraavinkel (v), den saas:



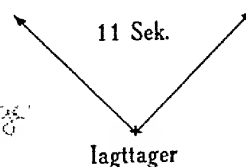
Genstandens Udseende (Form, Farve, Størrelse, Beskaffenhed o. l.): DUALE 145  
LYSHVID, 1 STOR MED KRÆFTIGT LYS, 4 SMÅ MINDRE LYS.

(Tegn, om muligt, paa Papirets Bagside et Rids over Genstandens Form).

Genstandens Opførsel i Luften (Ekspllosioner, Røg, Lyd o. l.): DEW STORE  
VAR GODT EN HØRSPÅNDINGSMAST og de 4 SMÅ FLEDT VÆK  
og kom TILbage i forskellige retninger og forskellig  
hastighed


Genstandens Flyveretning i Forhold til Verdenshjørnerne: alle retninger  
 Oplysninger, der kan give Holdepunkter for Flyvehøjden: SKY HØJDE, MÅske  
HOJ OT OVER

Genstandens Fart (evt. Antal Sekunder, det tog Genstanden at gennemflyve en nærmere angiven Strækning eller Vinkel angivet ved et Par Pile som hosstaaende): HURTIGT med pludseligt STOP



I Tilfælde af Nedslag: Nedslagssted (nøjagtig Angivelse): \_\_\_\_\_

Nedslagsvinkel (u) angivet ved en Skitse som hosstaaende:



Genstandens Opførsel i Nedslagsøjeblikket (Ekspllosion o. l.): \_\_\_\_\_

Har nogen fjernet Rester af Genstanden? I saa Fald: Hvor beror de? \_\_\_\_\_

Indsendende Myndighed: \_\_\_\_\_

Karakteristik af Kilden: \_\_\_\_\_

Nedslagssted bevogtes af: \_\_\_\_\_



# SPØRGESKEMA

til Brug for militære og civile Myndigheder ved Afhøring angaaende  
observerede »Raketter« o. l. (RCS: CHODDEN INT-20209)

Iagttagerens Navn: \_\_\_\_\_

— Stilling: \_\_\_\_\_ Alder: \_\_\_\_\_ Syn: \_\_\_\_\_

— Adresse: \_\_\_\_\_ *Voel, 8893 Gjerm*

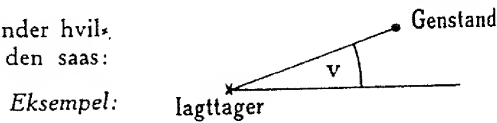
— evt. Telf. \_\_\_\_\_

Iagttagelsesdato: *30/3* 19*93* Klokket: *2150* (nøjagtigt?)

Iagttaget fra (nøjagtig Stedangivelse): *adressen*

I hvilket Verdenshjørne saas Genstanden? *fra SW mod NØ.*

Angiv ved et Rids, under hvilken Skraavinkel (v), den saas:



Genstandens Udseende (Form, Farve, Størrelse, Beskaffenhed o. l.): \_\_\_\_\_

*Opnede glasbædd.*

(Tegn, om muligt, paa Papirets Bagside et. Rids over Genstandens Form).

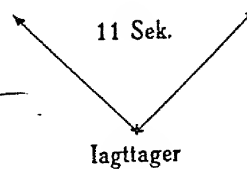
Genstandens Opførsel i Luften (Ekspllosioner, Røg, Lyd o. l.?): \_\_\_\_\_

*bevægede sig fra SW mod NØ. i ca 100-150m  
højde, lidt som et jagerfly.*

Genstandens Flyveretning i Forhold til Verdenshjørnerne: \_\_\_\_\_


Oplysninger, der kan give Holdepunkter for Flyvehøjden: \_\_\_\_\_

Genstandens Fart (evt. Antal Sekunder, det tog Genstanden at gennemflyve en nærmere angiven Strækning eller Vinkel angivet ved et Par Pile som hosstaaende): *ca 800 km/h*



I Tilfælde af Nedslag:  
Nedslagssted (nøjagtig Angivelse): \_\_\_\_\_

Nedslagsvinkel (u) angivet ved en Skitse som hosstaaende:



Genstandens Opførsel i Nedslagsøjeblikket (Ekspllosion o. l.?): \_\_\_\_\_

Har nogen fjernet Rester af Genstanden? I saa Fald: Hvor beror de?

*Denne røget + indtaget gennem Sittberg poli Li.*

Indsendende Myndighed: \_\_\_\_\_

Karakteristik af Kilden: \_\_\_\_\_

Nedslagssted bevogtes af: \_\_\_\_\_

# SPØRGESKEMA

til Brug for militære og civile Myndigheder ved Afhøring angaaende  
observerede »Raketter« o. l. (RCS: CHODDEN INT-20209)

Iagttagerens Navn: \_\_\_\_\_

— Stilling: \_\_\_\_\_ Alder: \_\_\_\_\_ Syn: \_\_\_\_\_

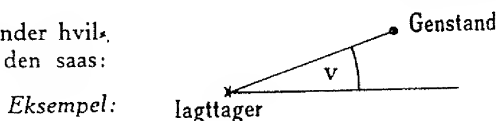
— Adres: \_\_\_\_\_, Vilhelms, BREDSTED 820

Iagttagelsesdato: 20/1 1923 Klokket: \_\_\_\_\_ Kort før midnat A-tid.  
(nøjagtigt?)

Iagttaget fra (nøjagtig Stedangivelse): Væjen mellem Åskura og Bram

I hvilket Verdenshjørne saas Genstanden? på SYDVEST Himlen.

Angiv ved et Rids, under hvilken Skraavinkel (v), den saas:



Genstandens Udseende (Form, Farve, Størrelse, Beskaffenhed o. l.): \_\_\_\_\_

Som et sigende stjernebånd (langsomt)  
med lang lysende Hale

(Tegn, om muligt, paa Papirets Bagside et Rids over Genstandens Form).

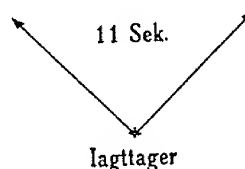
Genstandens Opførsel i Luften (Ekspllosioner, Røg, Lyd o. l.): \_\_\_\_\_

VANDRET flyvende mod NOROVEST.

Genstandens Flyveretning i Forhold til Verdenshjørnerne: NOROVEST.

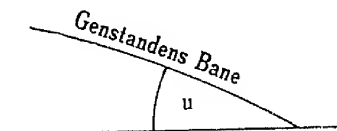
Oplysninger, der kan give Holdepunkter for Flyvehøjden: \_\_\_\_\_

Genstandens Fart (evt. Antal Sekunder, det tog Genstanden at gennemflyve en nærmere angiven Strækning eller Vinkel angivet ved et Par Pile som hosstaaende): \_\_\_\_\_



I Tilfælde af Nedslag:  
Nedslagssted (nøjagtig Angivelse): \_\_\_\_\_

Nedslagsvinkel (u) angivet ved en Skitse som hosstaaende:



Genstandens Opførsel i Nedslagsøjeblikket (Ekspllosion o. l.): \_\_\_\_\_

Har nogen fjernet Rester af Genstanden? I saa Fald: Hvor beror de? \_\_\_\_\_

Indsendende Myndighed: iagttageren.

Karakteristik af Kilden: usg. / normal / havde optaget noget spændende.

Nedslagssted bevogtes af: meddelte FTK

Form. 3622

# SPØRGESKEMA

til Brug for militære og civile Myndigheder ved Afhøring angaaende observerede »Raketter« o. l. (RGS: CHODDEN INT-20209)

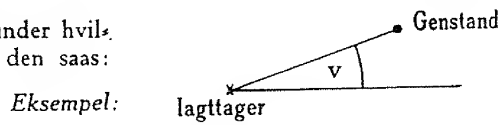
10

Iagttagerens Navn: \_\_\_\_\_  
— Stilling: Kontrollant Alder: 60 Syn: Godt  
— Adresse: [redacted] 6770 Langelø  
— evt. Telf.: \_\_\_\_\_

Iagttagelsesdato: 1/1 1977 Klokkeslet: 1707 (nøjagtigt?)  
Iagttaget fra (nøjagtig Stedangivelse): fra iadr

I hvilket Verdenshjørne saas Genstanden? \_\_\_\_\_

Angiv ved et Rids, under hvilken Skraavinkel (v), den saas:



Genstandens Udseende (Form, Farve, Størrelse, Beskaffenhed o. l.): Rød aflang  
dybt skæret

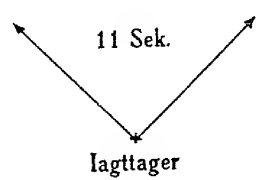
(Tegn, om muligt, paa Papirets Bagside et Rids over Genstandens Form).

Genstandens Opførsel i Luften (Ekspllosioner, Røg, Lyd o. l.): Set den røde  
sky

Genstandens Flyveretning i Forhold til Verdenshjørnerne: \_\_\_\_\_

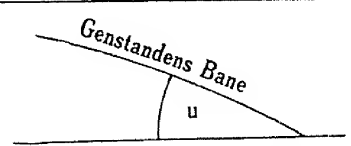
Oplysninger, der kan give Holdepunkter for Flyvehøjden: \_\_\_\_\_

Genstandens Fart (evt. Antal Sekunder, det tog Genstanden at gennemflyve en nærmere angiven Strækning eller Vinkel angivet ved et Par Pile som hosstaaende): 11 sekund (10)



I Tilfælde af Nedslag:  
Nedslagssted (nøjagtig Angivelse): \_\_\_\_\_

Nedslagsvinkel (u) angivet ved en Skitse som hosstaaende:



Genstandens Opførsel i Nedslagsøjeblikket (Ekspllosion o. l.): \_\_\_\_\_

Har nogen fjernet Rester af Genstanden? I saa Fald: Hvor beror de? \_\_\_\_\_

Indsendende Myndighed: \_\_\_\_\_  
Karakteristik af Kilden: \_\_\_\_\_  
Nedslagssted bevogtes af: \_\_\_\_\_

Form. 3622

## SPØRGESKEMA

til Brug for militære og civile Myndigheder ved Afhøring angaaende

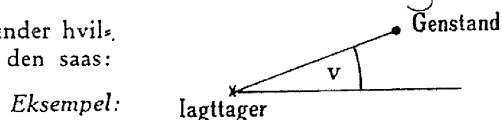
observerede »Raketter« o. l.

(RCS: CHODDEN INT-20209)

Iagttagerens Navn: \_\_\_\_\_

— Stilling: Gymnasie elev Alder: \_\_\_\_\_ Syn: \_\_\_\_\_— Adresse: \_\_\_\_\_ 2770 Kastrop

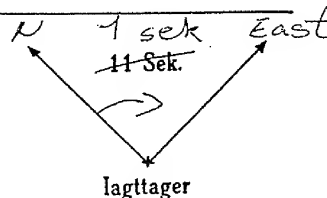
— evt. Telf.: \_\_\_\_\_

Iagttagelsesdato: 19/12 1992 Klokket: 2025 Lok (nøjagtigt?)Iagttaget fra (nøjagtig Stedangivelse): Køllundvej \_\_\_\_\_ 2770 KastropI hvilket Verdenshjørne saas Genstanden? Nordlig delAngiv ved et Rids, under hvilken Skraavinkel ( $v$ ), den saas:


Genstandens Udseende (Form, Farve, Størrelse, Beskaffenhed o. l.): \_\_\_\_\_

Lysplet bag skyerne roterende hvidt

(Tegn, om muligt, paa Papirets Bagside et Rids over Genstandens Form).

Genstandens Opførsel i Luften (Ekspllosioner, Røg, Lyd o. l.): Fløj hurtigtrundt. Stod stille et øjeblik.Genstandens Flyveretning i Forhold til Verdenshjørnerne: Nord til øst.Oplysninger, der kan give Holdepunkter for Flyvehøjden: /Genstandens Fart (evt. Antal Sekunder, det tog Genstanden at gennemflyve en nærmere angiven Strækning eller Vinkel angivet ved et Par Pile som hosstaaende): ca. 1 sek.

I Tilfælde af Nedslag:

Nedslagssted (nøjagtig Angivelse): /Nedslagsvinkel ( $u$ ) angivet ved en Skitse som hosstaaende:Genstandens Opførsel i Nedslagsøjeblikket (Ekspllosion o. l.): /Har nogen fjernet Rester af Genstanden? I saa Fald: Hvor beror de? /

Indsendende Myndighed: \_\_\_\_\_

Karakteristik af Kilden: \_\_\_\_\_

Nedslagssted bevogtes af: \_\_\_\_\_

# SPØRGESKEMA

A

[Redacted]

28 OKT. 1992

til Brug for militære og civile Myndigheder ved Afhøring angaaende  
observerede »Raketter« o. l.

(RCS: CHODDEN INT-20209)

Iagttagerens Navn: \_\_\_\_\_

— Stilling: OPERATOR Alder: 45 Syn: \_\_\_\_\_

— Adresse: \_\_\_\_\_ 2860 SØBORG

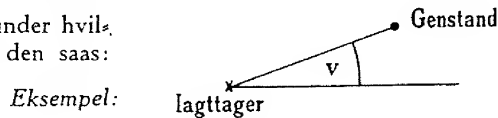
— evt. Telf.: \_\_\_\_\_

Iagttagelsesdato: 25/10 1992 Klokkeslet: 1745-1945<sup>A</sup> (nøjagtigt?)

Iagttaget fra (nøjagtig Stedangivelse): FEA ADD. ALTAN, SØBORG.

I hvilket Verdenshjørne saas Genstanden? ZENIT

Angiv ved et Rids, under hvilken Skraavinkel (v), den saas:



Genstandens Udseende (Form, Farve, Størrelse, Beskaffenhed o. l.): \_\_\_\_\_

/

(Tegn, om muligt, paa Papirets Bagside et Rids over Genstandens Form).

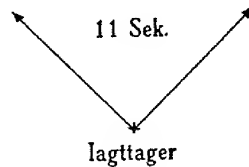
Genstandens Opførsel i Luften (Ekspllosioner, Røg, Lyd o. l.): \_\_\_\_\_

RINGLYDNING, KRAFTIGT LYS PERIODISK, LYDLØS.  
LYS FORSVANDT NÅR RUTEMASKINER VAR I NÆRHEDEDEN/  
KUNNE SES

Genstandens Flyveretning i Forhold til Verdenshjørnerne: /

Oplysninger, der kan give Holdepunkter for Flyvehøjden: FLYVEHØJDE LAVERE  
END RUTEMASKINERNES. DISSE KUNNE SES HØJERE OPPE


Genstandens Fart (evt. Antal Sekunder, det tog Genstanden at gennemflyve en nærmere angiven Strækning eller Vinkel angivet ved et Par Pile som hosstaaende): /



I Tilfælde af Nedslag:

Nedslagssted (nøjagtig Angivelse): /

Nedslagsvinkel (u) angivet ved en Skitse som hosstaaende:



Genstandens Opførsel i Nedslagsøjeblikket (Ekspllosion o. l.): /

Har nogen fjernet Rester af Genstanden? I saa Fald: Hvor beror de? /

Indsendende Myndighed: \_\_\_\_\_

Karakteristik af Kilden: \_\_\_\_\_

Nedslagssted bevogtes af: \_\_\_\_\_

# SPØRGESKEMA

til Brug for militære og civile Myndigheder ved Afhøring angaaende  
observerede »Raketter« o. l.

(RCS: CHODDEN INT-2o2o9)

Iagttagerens Navn: \_\_\_\_\_

— Stilling: \_\_\_\_\_ Alder: \_\_\_\_\_ Syn: \_\_\_\_\_

— Adresse: NIM (Mullen Næstруп og Horsens)

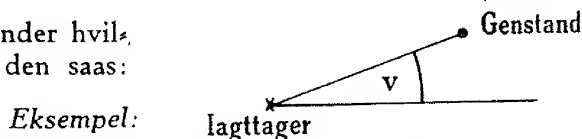
— evt. Telf.: \_\_\_\_\_

Iagttagelsesdato: 7/10 1990 Klokket: 2045A (nøjagtigt?) aa.

Iagttaget fra (nøjagtig Stedangivelse): \_\_\_\_\_

I hvilket Verdenshjørne saas Genstanden? Fra Syd mod Nord

Angiv ved et Rids, under hvilken Skraavinkel ( $v$ ), den saas:



Genstandens Udseende (Form, Farve, Størrelse, Beskaffenhed o. l.): Imidlertid skal  
raketlignende genstande blækis med ilde i halen.

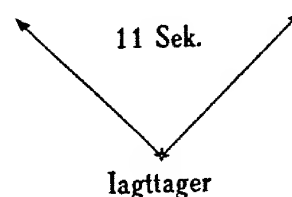
(Tegn, om muligt, paa Papirets Bagside et Rids over Genstandens Form).

Genstandens Opførsel i Luften (Ekspllosioner, Røg, Lyd o. l.): Kan fra Syd  
mod nord og falde med bes. hørsintem

Genstandens Flyveretning i Forhold til Verdenshjørnerne: ~~Nord~~ SYD → NORD

Oplysninger, der kan give Holdepunkter for Flyvehøjden: \_\_\_\_\_

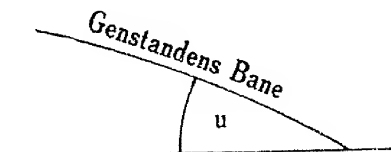
Genstandens Fart (evt. Antal Sekunder, det tog Genstanden at gennemflyve en nærmere angiven Strækning eller Vinkel angivet ved et Par Pile som hosstaaende): \_\_\_\_\_



I Tilfælde af Nedslag:

Nedslagssted (nøjagtig Angivelse): brugt værsiklig og bedømme afstanden.

Nedslagsvinkel ( $u$ ) angivet ved en Skitse som hosstaaende:



Genstandens Opførsel i Nedslagsøjeblikket (Ekspllosion o. l.): \_\_\_\_\_

Har nogen fjernet Rester af Genstanden? I saa Fald: Hvor beror de? \_\_\_\_\_

Iagttagerens Navn: \_\_\_\_\_

— Stilling: Løjtnant

Alder: \_\_\_\_\_

Syn: Bruse billet

— Adresse: \_\_\_\_\_

4040 Søjlervej

— evt. Telf.: \_\_\_\_\_

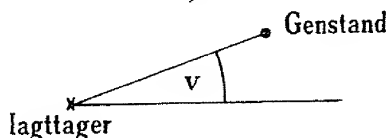
Iagttagelsesdato: 13/12 1980 Klokket: 2300 (nøjagtigt?)

Iagttaget fra (nøjagtig Stedangivelse): byen

I hvilket Verdenshjørne saas Genstanden? lige over hovedet

Angiv ved et Rids, under hvilken Skraavinkel (v), den saas:

Eksempel:



Genstandens Udseende (Form, Farve, Størrelse, Beskaffenhed o. l.): \_\_\_\_\_

Brige farvet lys (rødt-hvid)

(Tegn, om muligt, paa Papirets Bagside et Rids over Genstandens Form).

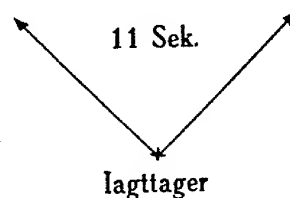
Genstandens Opførsel i Luften (Ekspllosioner, Røg, Lyd o. l.): \_\_\_\_\_

Sked skete i luften over hovedet ca 100m oppe  
forvælt lys og lyd i rummet lige  
ved siden

Genstandens Flyveretning i Forhold til Verdenshjørnerne: Syd

Oplysninger, der kan give Holdepunkter for Flyvehøjden: \_\_\_\_\_


Genstandens Fart (evt. Antal Sekunder, det tog Genstanden at gennemflyve en nærmere angiven Strækning eller Vinkel angivet ved et Par Pile som hosstaaende): observeret ca 7 min.



I Tilfælde af Nedslag:

Nedslagssted (nøjagtig Angivelse): intet nedslag

Nedslagsvinkel (u) angivet ved en Skitse som hosstaaende:



Genstandens Opførsel i Nedslagsøjeblikket (Ekspllosion o. l.): \_\_\_\_\_

Har nogen fjernet Rester af Genstanden? I saa Fald: Hvor beror de? \_\_\_\_\_

Form. 3622

Indsendende Myndighed: FSN VÆR.

Karakteristik af Kilden: rolig meget erfarne - datter og hund meget opvokset

Nedslagssted bevogtes af: \_\_\_\_\_

Iagttagerens (Navn): \_\_\_\_\_

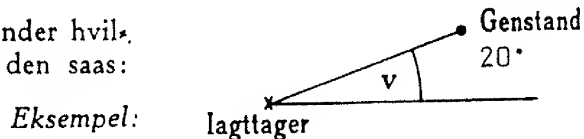
- Stilling: Control teknikker Alder: 41 år Syn: Normalt syn.  
— Adresse: \_\_\_\_\_  
— evt. Telf.: \_\_\_\_\_

Iagttagelsesdato: 7/1 1991 Klokkeslet: ca. 2055LT (nøjagtigt?)

Iagttaget fra (nøjagtig Stedangivelse): Personen stod på Agernæs og så mod Helnæs.  
D.v.s. personen så mod syd.

I hvilket Verdenshjørne saas Genstanden? På sydlige himmel.

Angiv ved et Rids, under hvilken Skraavinkel (v), den saas:



Genstandens Udseende (Form, Farve, Størrelse, Beskaffenhed o.l.): Genstanden var rund og orange. Den havde en dæmpet udstråling og lysstyrken var konstant/dæmpet mat fast lys. Genstanden havde ingen hale. Personen afviser at der kan være tale om en komet eller et stjernesud, da han før har set sådanne.

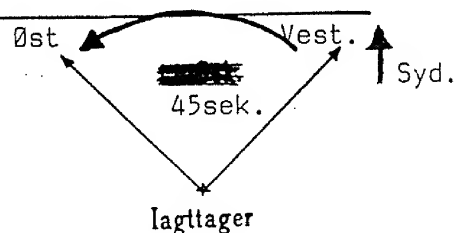
(Tegn, om muligt, paa Papirets Bagside et Rids over Genstandens Form).

Genstandens Opførsel i Luften (Ekspllosioner, Røg, Lyd o.l.): Genstanden opstår på sydlige himmel ca. 20 grader over horisonten og bevæger sig fra vest mod øst i en bue hen over himlen, gennem den nederste del af Orion Bæltet. Genstanden forsvinder i østlig retning ca. 20 grader over horisonten. Hændelsens varighed ca. 45 sek.

Genstandens Flyveretning i Forhold til Verdenshjørnerne: Fra vest mod øst.

Oplysninger, der kan give Holdepunkter for Flyvehøjden: \_\_\_\_\_


Genstandens Fart (evt. Antal Sekunder, det tog Genstanden at gennemflyve en nærmere angiven Strækning eller Vinkel angivet ved et Par Pile som hosstaaende): \_\_\_\_\_



I Tilfælde af Nedslag:

Nedslagssted (nøjagtig Angivelse): %

Nedslagsvinkel (u) angivet ved en Skitse som hosstaaende:



Genstandens Opførsel i Nedslagsøjeblikket (Ekspllosion o.l.): %

Har nogen fjernet Rester af Genstanden? I saa Fald: Hvor beror de? %

Indsendende Myndighed: Kontrol og Varslingsgruppen. ESK 602. FSN SKP.

Karakteristik af Kilden: Pålidelig med god kendskab til astronomi.

Nedslagssted bevogtes af: %



# SPØRGESKEMA

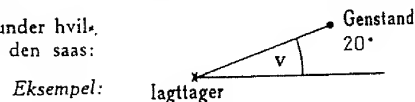
til Brug for militære og civile Myndigheder ved Afhøring angaaende  
observerede »Raketter« o. l. (RCS: CHODDEN INT-20209)

Iagttagerens Navn: \_\_\_\_\_  
— Stilling: Control teknikker Alder: 41 år Syn: Normalt syn.  
— Adresse: \_\_\_\_\_ 5613 Ebberup  
— evt. Telf. \_\_\_\_\_

Iagttagelsesdato: 7/1 1991 Klokkeslet: ca. 2055LI (nøjagtigt?)  
Iagttaget fra (nøjagtig Stedangivelse): Personen stod på Agernæs og så mod Helnæs.  
D.v.s. personen så mod syd.

I hvilket Verdenshjørne saas Genstanden? På sydlige himmel.

Angiv ved et Rids, under hvilken Skraavinkel ( $v$ ), den saas:



Genstandens Udseende (Form, Farve, Størrelse, Beskaffenhed o. l.): Genstanden var rund og orange. Den havde en dæmpet udstråling og lysstyrken var konstant/dæmpet med fast lys. Genstanden havde ingen hale. Personen afviser at der kan være tale om en komet eller et stjernesud, da han før har set sådanne.

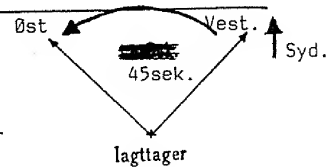
(Tegn, om muligt, paa Papirets Bagside et Rids over Genstandens Form).

Genstandens Opførsel i Luften (Ekspllosioner, Røg, Lyd o. l.): Genstanden opstår på sydlige himmel ca. 20 grader over horisonten og bevæger sig fra vest mod øst i en bue hen over himlen, gennem den nederste del af Orion Bæltet. Genstanden forsvinder i østlig retning ca. 20 grader over horisonten. Hændelsens varighed ca. 45

Genstandens Flyveretning i Forhold til Verdenshjørnerne: Fra vest mod øst.

Oplysninger, der kan give Holdepunkter for Flyvehøjden: \_\_\_\_\_

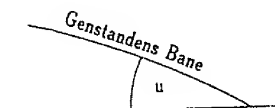
Genstandens Fart (evt. Antal Sekunder, det tog Genstanden at gennemflyve en nærmere angiven Strækning eller Vinkel angivet ved et Par Pile som hosstaaende): \_\_\_\_\_



I Tilfælde af Nedslag:

Nedslagssted (nøjagtig Angivelse): ✓

Nedslagsvinkel ( $u$ ) angivet ved en Skitse som hosstaaende:



Genstandens Opførsel i Nedslagøjeblikket (Ekspllosion o. l.): ✓

Har nogen fjernet Rester af Genstanden? I saa Fald: Hvor beror de? ✓

Indsendende Myndighed: Kontrol og Varslingsgruppen. ESK 602. FSN SKP.

Karakteristik af Kilden: Pålidelig med god kendskab til astronomi.

Nedslagssted bevogtes af: ✓

Personen har svært ved at fastslå størrelsen. Han afviser at der er tale om en komet eller et stjernesud, da han før har set sådanne. Der er heller ikke tale om et fly, da personen i hændelsesøjeblikket også kan se et fly.  
Modtagelsestidspunkt for meldingen 072148 lokal tid.  
Meldingen er optaget på bånd ved ESK 602 og bevidnet af 3 personer.



Premiereløjtnant  
VO ESK. 602

# SPØRGESKEMA

til Brug for militære og civile Myndigheder ved Afhøring angaaende  
observerede »Raketter« o. l. (RCS: CHODDEN INT-20209)

Iagttagers Navn: \_\_\_\_\_  
— Stilling: KUNST NAGER Alder: 48 Syn: INGEN BRIL  
— Adresse: \_\_\_\_\_ 4560  
— evt. Telf.: \_\_\_\_\_

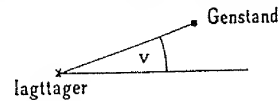
Iagttagelsesdato: 13/1 1991 Klokket: 0800 (nøjagtigt?)

Iagttaget fra (nøjagtig Stedangivelse): ADRESSEN

I hvilket Verdenshjørne saas Genstanden? N. O. NORDVÆST → N. O. O.

Angiv ved et Rids, under hvilk  
ken Skraavinkel (v), den saas:

Eksempel:



Genstandens Udseende (Form, Farve, Størrelse, Beskaffenhed o. l.):  
LYS FLIG/RØK "1" EN STOR RØG NED TIL 1 X 100  
STIERNE NEDTIL OG EN DUE O. O. O. OG NEDAD O  
OPRØBET O. O. O. O. O. O. O.

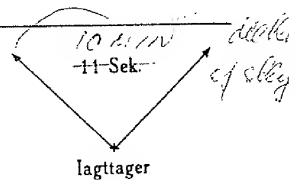
(Tegn, om muligt, paa Papirets Bagside et Rids over Genstandens Form).

Genstandens Opførsel i Luften (Ekspllosioner, Røg, Lyd o. l.): \_\_\_\_\_

Genstandens Flyveretning i Forhold til Verdenshjørnerne: \_\_\_\_\_

Oplysninger, der kan give Holdepunkter for Flyvehøjden: \_\_\_\_\_

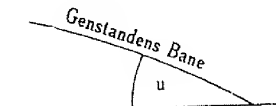
Genstandens Fart (evt. Antal Sekunder, det tog Genstanden at  
gennemflyve en nærmere angiven Strækning eller Vinkel angivet  
ved et Par Pile som hosstaaende): \_\_\_\_\_



I Tilfælde af Nedslag:

Nedslagssted (nøjagtig Angivelse): \_\_\_\_\_

Nedslagsvinkel (u)  
angivet ved en Skitse  
som hosstaaende:



Genstandens Opførsel i Nedslagsøjeblikket (Ekspllosion o. l.): \_\_\_\_\_

Har nogen fjernet Rester af Genstanden? I saa Fald: Hvor beror de? \_\_\_\_\_

Indsendende Myndighed: \_\_\_\_\_

Karakteristik af Kilden: \_\_\_\_\_

Nedslagssted bevogtes af: \_\_\_\_\_

FLYVESKOLEN  
FLYVESTATION AVNØ  
FLYVERVEJ 20  
4750 LUNDBY

# SPØRGESKEMA

til Brug for militære og civile Myndigheder ved Afhøring angaaende observerede »Raketter« o. l. (RCS: CHODDEN INT-20209)

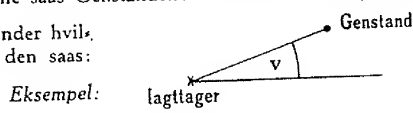
00  
5

Iagttagerens Navn: \_\_\_\_\_  
— Stilling: Politiasistent Alder: \_\_\_\_\_ Syn:   
— Adresse: \_\_\_\_\_, 5250 DENISE SV  
— evt. Telf.: \_\_\_\_\_

Iagttagelsesdato: 18/1 1991 Klokkeslet: 2315 A (nøjagtigt?)  
Iagttaget fra (nøjagtig Stedangivelse): Sopælen (ca 6 km SV af ODENSE Symi)

I hvilket Verdenshjørne saas Genstanden? Næsten Lodret

Angiv ved et Rids, under hvilken Skraavinkel (v), den saas:



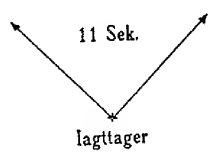
Genstandens Udseende (Form, Farve, Størrelse, Beskaffenhed o. l.): RET STOR  
Højt oppe, med hale (som contrail) ingen motorlyd.  
Efter denne end mindre efter (varierende lysstyrke)  
Beste tydeligt hurtigere end almindelige raketter, og større  
(Tegn, om muligt, paa Papirets Bagside et Rids over Genstandens Form).

Genstandens Opførsel i Luften (Ekspllosioner, Røg, Lyd o. l.): \_\_\_\_\_

Genstandens Flyveretning i Forhold til Verdenshjørnerne: \_\_\_\_\_

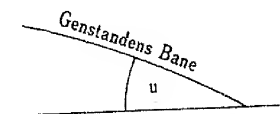
Oplysninger, der kan give Holdepunkter for Flyvehøjden: \_\_\_\_\_

Genstandens Fart (evt. Antal Sekunder, det tog Genstanden at gennemflyve en nærmere angiven Strækning eller Vinkel angivet ved et Par Pile som hosstaaende): \_\_\_\_\_



I Tilfælde af Nedslag:  
Nedslagssted (nøjagtig Angivelse): \_\_\_\_\_

Nedslagsvinkel (u) angivet ved en Skitse som hosstaaende:



VENO.

Genstandens Opførsel i Nedslagsøjeblikket (Ekspllosion o. l.): \_\_\_\_\_

Har nogen fjernet Rester af Genstanden? I saa Fald: Hvor beror de? \_\_\_\_\_

Indsendende Myndighed: \_\_\_\_\_  
Karakteristik af Kilden: \_\_\_\_\_  
Nedslagssted bevogtes af: \_\_\_\_\_

Vejret: ingen vind.  
Utrøstet klart med frost.

Lignende observationer foretaget fra:

Djursland.

N.R. Sude

Svendborg

N AKSKOV

SAMSF

Guldsmagle.

Lemvig.

} Samme tid.

2/11 Langeland (TRANDER) Samme tid  
Havde kind om en skubblis som  
skulle være brændt op.

P.S. ved forespørgsel til SOC ved bæk.  
blev det oplyst, at man her intet havde,  
men at der var rettet henvedtse  
til SOC fra Norge. Samme OBS, samme  
del.

Bilag til FSNVÆR. skr. 2 307 -0087

## SPØRGESKEMA

til Brug for militære og civile Myndigheder ved Afhøring angaaende  
observerede »Raketter« o. l. (RCS: CHODDEN INT-20209)

Iagttagerens Navn: \_\_\_\_\_

— Stilling: Konsulent

Alder: 36

Syn: \_\_\_\_\_

— Adresse: \_\_\_\_\_

4400 Kalundb.

— evt. Telf.: \_\_\_\_\_

Iagttagelsesdato: 18/1 1991 Klokkeslet: 2315 (nøjagtigt?)

Iagttaget fra (nøjagtig Stedangivelse): Stranden S for Kalundborg,  
10 km fra Kalundborg

I hvilket Verdenshjørne saas Genstanden? N - NV

Angiv ved et Rids, under hvilken Skraavinkel ( $v$ ), den saas:

Eksempel:

lagttager

Genstand

$v$

$180^\circ$

lagttager

Genstandens Udseende (Form, Farve, Størrelse, Beskaffenhed o. l.):

klart lysende,  
lys gul, fulgt af 3-4 mindre lys, der for-  
svandt inden hovedobjektet

(Tegn, om muligt, paa Papirets Bagside et Rids over Genstandens Form).

Genstandens Opførsel i Luften (Ekspllosioner, Røg, Lyd o. l.):

Efterlod kraftigt røgspor der stod i ca. 5 min  
Bevægede sig hele vejen

Genstandens Flyveretning i Forhold til Verdenshjørnerne: Frå NV - SØ

Oplysninger, der kan give Holdepunkter for Flyvehøjden: Høj

Genstandens Fart (evt. Antal Sekunder, det tog Genstanden at gennemflyve en nærmere angiven Strækning eller Vinkel angivet ved et Par Pile som hosstaaende):

1-2 minutter for  
gennemløb af horisonten  $180^\circ$ ,  
hurtig

11 Sek.

lagttager

I Tilfælde af Nedslag:

Nedslagssted (nøjagtig Angivelse): \_\_\_\_\_

Nedslagsvinkel ( $u$ ) angivet ved en Skitse som hosstaaende:

Genstandens Bane

$u$

Genstandens Opførsel i Nedslagsøjeblikket (Ekspllosion o. l.): \_\_\_\_\_

Har nogen fjernet Rester af Genstanden? I saa Fald: Hvor berot de? \_\_\_\_\_

# SPØRGESKEMA

til Brug for militære og civile Myndigheder ved Afhøring angaaende  
observerede »Raketter« o. l. (RCS: CHODDEN INT-20209)

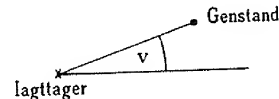
Iagttagerens Navn: \_\_\_\_\_  
— Stilling: \_\_\_\_\_ Alder: \_\_\_\_\_ Syn: \_\_\_\_\_  
— Adresse: \_\_\_\_\_ - Skanderborg  
— evt. Telf.: \_\_\_\_\_

Iagttagelsesdato: 21. 1. 1991 Klokkeslet: 1730 A (nøjagtigt?)  
Iagttaget fra (nøjagtig Stedangivelse): Skanderborg mod S.

I hvilket Verdenshjørne saas Genstanden? S.

Angiv ved et Rids, under hvil.  
ken Skraavinkel (v), den saas:

Eksempel:



Genstandens Udseende (Form, Farve, Størrelse, Beskaffenhed o. l.):  
gul, aflang genstand (som stjerne)

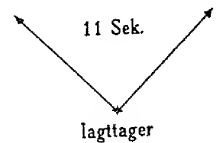
(Tegn, om muligt, paa Papirets Bagside et. Rids over Genstandens Form).

Genstandens Opførsel i Luften (Ekspllosioner, Røg, Lyd o. l.):  
Bevogtes sig fra side til side.

Genstandens Flyveretning i Forhold til Verdenshjørnerne: \_\_\_\_\_


Oplysninger, der kan give Holdepunkter for Flyvehøjden: \_\_\_\_\_

Genstandens Fart (evt. Antal Sekunder, det tog Genstanden at  
gennemflyve en nærmere angiven Strækning eller Vinkel angivet  
ved et Par Pile som hosstaaende): \_\_\_\_\_



I Tilfælde af Nedslag:  
Nedslagssted (nøjagtig Angivelse): \_\_\_\_\_

Nedslagsvinkel (u)  
angivet ved en Skitse  
som hosstaaende:



Genstandens Opførsel i Nedslagsøjeblikket (Ekspllosion o. l.): \_\_\_\_\_

Har nogen fjernet Rester af Genstanden? I saa Fald: Hvor beror de? \_\_\_\_\_

Indsendende Myndighed: \_\_\_\_\_

Karakteristik af Kilden: \_\_\_\_\_

Nedslagssted bevogtes af: \_\_\_\_\_

# SPØRGESKEMA

til Brug for militære og civile Myndigheder ved Afhøring angaaende observerede »Raketter« o. l. (RCS: CHODDEN INT-20209)

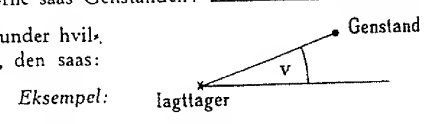
8

Iagttagerens Navn: \_\_\_\_\_  
 — Stilling: Kommunalarbejder Alder: 47 Syn: læsebril./langs  
 — Adresse: \_\_\_\_\_  
 — evt. Telf.: \_\_\_\_\_

Iagttagelsesdato: 29/1 1991 Klokket: 1640 (nøjagtigt?) 1 time 50 minutter  
 Iagttaget fra (nøjagtig Stedangivelse): Hjemmet

I hvilket Verdenshjørne saas Genstanden? Flyveretning: øst mod vest

Angiv ved et Rids, under hvilken Skraavinkel (v), den saas:



Genstandens Udseende (Form, Farve, Størrelse, Beskaffenhed o. l.): Skarpt hvidt/bleggult lys

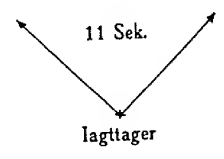
(Tegn, om muligt, paa Papirets Bagside et Rids over Genstandens Form).

Genstandens Opførsel i Luften (Ekspllosioner, Røg, Lyd o. l.): \_\_\_\_\_  
 Bevægede sig langsomt vestpå. Retningsstabil.

Genstandens Flyveretning i Forhold til Verdenshjørnerne: Øst - vest

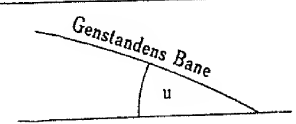
Oplysninger, der kan give Holdepunkter for Flyvehøjden: Menes at være længere ude (oppe) end trafikfly.

Genstandens Fart (evt. Antal Sekunder, det tog Genstanden at gennemflyve en nærmere angiven Strækning eller Vinkel angivet ved et Par Pile som hosstaaende): 1 t 50 m



I Tilfælde af Nedslag: Nedslagssted (nøjagtig Angivelse): \_\_\_\_\_

Nedslagsvinkel (u) angivet ved en Skitse som hosstaaende:



Genstandens Opførsel i Nedslagsøjeblikket (Ekspllosion o. l.): \_\_\_\_\_

Har nogen fjernet Rester af Genstanden? I saa Fald: Hvor beror de? \_\_\_\_\_

Indsendende Myndighed: KVG/ESK500

Karakteristik af Kilden: Meget troværdig.

Nedslagssted bevogtes af: \_\_\_\_\_

Form. 3622



# SPØRGESKEMA

til Brug for militære og civile Myndigheder ved Afhøring angaaende observerede »Raketter« o. l. (RCS: CHODDEN INT-2o2o9)

9

Iagttagerens Navn: \_\_\_\_\_

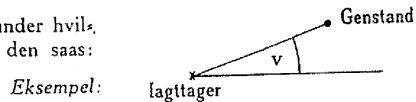
- Stilling: INVALIDE PENS. Alder: 52. Syn: FINT.
- Adresse: \_\_\_\_\_ BLISTRUP
- evt. Telf.: \_\_\_\_\_

Iagttagelsesdato: 14/4 1991 Klokket: 1040 (nøjagtigt?)

Iagttaget fra (nøjagtig Stedangivelse): OVENNÆVNTE ADRESSE

I hvilket Verdenshjørne saas Genstanden? \_\_\_\_\_

Angiv ved et Rids, under hvilken Skraavinkel (v), den saas:



Genstandens Udseende (Form, Farve, Størrelse, Beskaffenhed o. l.): SOM RAKET

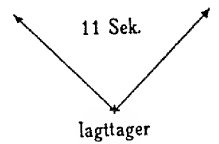
(Tegn, om muligt, paa Papirets Bagside et Rids over Genstandens Form).

Genstandens Opførsel i Luften (Ekspllosioner, Røg, Lyd o. l.): MEGET STOR FLYVENDE MODERAT FART, MED STÆRKT LYS, INGEN LYD.

Genstandens Flyveretning i Forhold til Verdenshjørnerne: FRA SW MOD NE

Oplysninger, der kan give Holdepunkter for Flyvehøjden: LAVE END FLY DER NORMALT OBSERVERES.

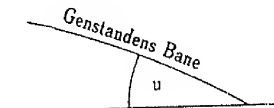
Genstandens Fart (evt. Antal Sekunder, det tog Genstanden at gennemflyve en nærmere angiven Strækning eller Vinkel angivet ved et Par Pile som hosstaaende): 20 SEK



I Tilfælde af Nedslag:

Nedslagssted (nøjagtig Angivelse): \_\_\_\_\_

Nedslagsvinkel (u) angivet ved en Skitse som hosstaaende:



Genstandens Opførsel i Nedslagsøjeblikket (Ekspllosion o. l.): \_\_\_\_\_

Har nogen fjernet Rester af Genstanden? I saa Fald: Hvor beror de? \_\_\_\_\_

FORM. 3622

Indsendende Myndighed: FLYVESTATION VÆRLØSE

Karakteristik af Kilden: FORNUFTIG.

Nedslagssted bevogtes af: \_\_\_\_\_

# SPØRGESKEMA

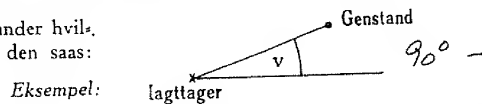
til Brug for militære og civile Myndigheder ved Afhøring angaaende  
observerede »Raketter« o. l. (RCS: CHODDEN INT-20209)

Iagttagers Navn: \_\_\_\_\_  
— Stilling: Salgsmænd Alder: 23 år Syn: ok.  
— Adresse: \_\_\_\_\_ 3200 Helsingør  
— evt. Telf.: \_\_\_\_\_

Iagttagelsesdato: 22/6 1991 Klokket: 0000-0200 (nøjagtigt?)  
Iagttaget fra (nøjagtig Stedangivelse): adressen

I hvilket Verdenshjørne saas Genstanden? S-N-S

Angiv ved et Rids, under hvilken Skraavinkel (v), den saas:



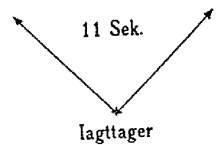
Genstandens Udseende (Form, Farve, Størrelse, Beskaffenhed o. l.): 1/2 liden cirkel ca. 1 m diameter. i fast bane, skindende lyd.

(Tegn, om muligt, paa Papirets Bagside et Rids over Genstandens Form).

Genstandens Opførsel i Luften (Ekspllosioner, Røg, Lyd o. l.): Flyver i en bestemt retning i løbet af 20 sek. 1125 Z. bliver aflang nogle meter. kan kun ses over skyer. NW retning.

Genstandens Flyveretning i Forhold til Verdenshjørnerne: \_\_\_\_\_  
Oplysninger, der kan give Holdepunkter for Flyvehøjden: \_\_\_\_\_

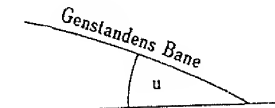
Genstandens Fart (evt. Antal Sekunder, det tog Genstanden at gennemflyve en nærmere angiven Strækning eller Vinkel angivet ved et Par Pile som hosstaaende): 120° på 20 sek.



I Tilfælde af Nedslag:

Nedslagssted (nøjagtig Angivelse): \_\_\_\_\_

Nedslagsvinkel (u) angivet ved en Skitse som hosstaaende:



Genstandens Opførsel i Nedslagsøjeblikket (Ekspllosion o. l.): \_\_\_\_\_

Har nogen fjernet Rester af Genstanden? I saa Fald: Hvor beror de? \_\_\_\_\_

Indsendende Myndighed: F5N VÆR  
Karakteristik af Kilden: ROLIF FATTET 6 PÆRS PÅ TERRASSE OPFATTER 65  
Nedslagssted bevogtes af: Ønster evl. besked.

# SPØRGESKEMA

til Brug for militære og civile Myndigheder ved Afhøring angaaende observerede »Raketter« o. l.

(RCS: CHODDEN INT-20209)

Iagttagerens Navn: \_\_\_\_\_  
— Stilling: STELGER Alder: 29 Syn: GOOD  
— Adresse: \_\_\_\_\_ RÅGELEJE  
— evt. Telf.: \_\_\_\_\_

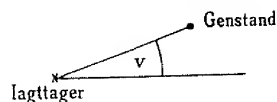
Iagttagelsesdato: 28/6 1971 Klokket: 06:00 (nøjagtigt?)

Iagttaget fra (nøjagtig Stedangivelse): BOEN NÆVNTE ADRESSE

I hvilket Verdenshjørne saas Genstanden? SYDLIGE

Angiv ved et Rids, under hvilken Skraavinkel (v), den saas:

Eksempel:



Genstandens Udseende (Form, Farve, Størrelse, Beskaffenhed o. l.): 045°  
OVAL - HVID - FODBOLD

(Tegn, om muligt, paa Papirets Bagside et, Rids over Genstandens Form).

Genstandens Opførsel i Luften (Ekspllosioner, Røg, Lyd o. l.):

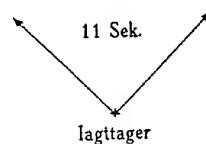
FARE FØR OG TILBAGE i en BUE

Genstandens Flyveretning i Forhold til Verdenshjørnerne: STATIONÆR

Oplysninger, der kan give Holdepunkter for Flyvehøjden:

Genstandens Fart (evt. Antal Sekunder, det tog Genstanden at gennemflyve en nærmere angiven Strækning eller Vinkel angivet ved et Par Pile som hosstaaende): Meget stærkt

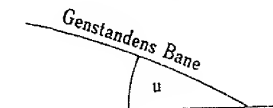
lige som et pennul



I Tilfælde af Nedslag:

Nedslagssted (nøjagtig Angivelse): 0

Nedslagsvinkel (u) angivet ved en Skitse som hosstaaende:



Genstandens Opførsel i Nedslagsøjeblikket (Ekspllosion o. l.):

Har nogen fjernet Rester af Genstanden? I saa Fald: Hvor beror de?

Form. 3622

Indsendende Myndighed: Jubig, min rolig og faldet PSUNTER

Karakteristik af Kilden: Jung, min rolig og faldet

Nedslagssted bevogtes af: S. O.

# SPØRGESKEMA

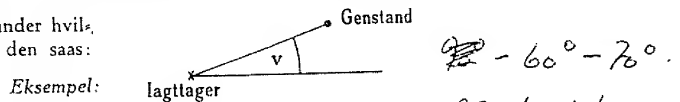
til Brug for militære og civile Myndigheder ved Afhøring angaaende  
 observerede »Raketter« o. l. (RCS: CHODDEN INT-20209)

Lagttagerens Navn: [redacted]  
 — Stilling: høje. Alder: 48 Syn: normal.  
 — Adresse: [redacted] Helvings 3200.  
 — evt. Telf.: [redacted]

Iagttagelsesdato: 23/6. 1991 Klokkeslet: 0130-025 (nøjagtigt?)  
 Iagttaget fra (nøjagtig Stedangivelse): Adresse.

I hvilket Verdenshjørne saas Genstanden? mod VEST.

Angiv ved et Rids, under hvilke  
 ken Skraavinkel (v), den saas:



Genstandens Udseende (Form, Farve, Størrelse, Beskaffenhed o. l.): Rund diffus  
afanset gråblå udblaaet, som månen i størrelse  
andagligt synligt med skyer.

(Tegn, om muligt, paa Papirets Bagside et Rids over Genstandens Form).

Genstandens Opførsel i Luften (Ekspllosioner, Røg, Lyd o. l.): Ellipse bane  
SW del 02'14.

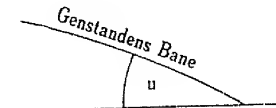
Genstandens Flyveretning i Forhold til Verdenshjørnerne: S - W - N  
 Oplysninger, der kan give Holdepunkter for Flyvehøjden: [redacted]

Genstandens Fart (evt. Antal Sekunder, det tog Genstanden at  
 gennemflyve en nærmere angiven Strækning eller Vinkel angivet  
 ved et Par Pile som hosstaaende): 5 sek for bane



I Tilfælde af Nedslag:  
 Nedslagssted (nøjagtig Angivelse): 1/2 isoleret adfærd.

Nedslagsvinkel (u)  
 angivet ved en Skitse  
 som hosstaaende:



Genstandens Opførsel i Nedslagsøjeblikket (Ekspllosion o. l.): \_\_\_\_\_

Har nogen fjernet Rester af Genstanden? I saa Fald: Hvor beror de? \_\_\_\_\_

Indsendende Myndighed: \_\_\_\_\_  
 Karakteristik af Kilden: rolig og fæltet ønsker evtl. besked.  
 Nedslagssted bevogtes af: \_\_\_\_\_

# SPØRGESKEMA

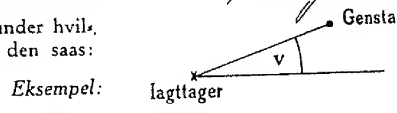
til Brug for militære og civile Myndigheder ved Afhøring angaaende  
observerede »Raketter« o. l. (RGS: CHODDEN INT-2o2o9)

13

Iagttagerens Navn: \_\_\_\_\_  
— Stilling: \_\_\_\_\_ Alder: 40 år Syn: \_\_\_\_\_  
— Adresse: København's Politi, Beredskabsafdel.  
— evt. Telf.: \_\_\_\_\_ Oplysninger fra patruljevogn

Iagttagelsesdato: 12/08 1991 Klokkeslet: 0230 (nøjagtigt?)  
Iagttaget fra (nøjagtig Stedangivelse): Ordrup Vest for Skovshoved

I hvilket Verdenshjørne saas Genstanden? Østlig retning  
Angiv ved et Rids, under hvil-  
ken Skraavinkel (v), den saas:

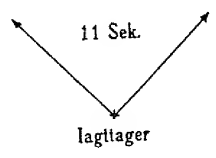


Genstandens Udseende (Form, Farve, Størrelse, Beskaffenhed o. l.): Den ene broede  
det var et fly og den anden at det var en  
radiomast. De lå på op i bunden, så de blå, hvi-  
og gule lys i rodet ordet se bagsiden.  
(Tegn, om muligt, paa Papirets Bagside et Rids over Genstandens Form).

Genstandens Opførsel i Luften (Ekspllosioner, Røg, Lyd o. l.):  
bevægede sig langsomt mod øst  
Højden ca 75-150 m


Genstandens Flyveretning i Forhold til Verdenshjørnerne: Østlig retning  
Oplysninger, der kan give Holdepunkter for Flyvehøjden: 75-150 m

Genstandens Fart (evt. Antal Sekunder, det tog Genstanden at  
gennemflyve en nærmere angiven Strækning eller Vinkel angivet  
ved et Par Pile som hosstaaende): \_\_\_\_\_



I Tilfælde af Nedslag:  
Nedslagssted (nøjagtig Angivelse): \_\_\_\_\_

Nedslagsvinkel (u)  
angivet ved en Skitse  
som hosstaaende:



Genstandens Opførsel i Nedslagsøjeblikket (Ekspllosion o. l.): \_\_\_\_\_

Har nogen fjernet Rester af Genstanden? I saa Fald: Hvor beror de? \_\_\_\_\_

Indsendende Myndighed: \_\_\_\_\_  
Karakteristik af Kilden: \_\_\_\_\_  
Nedslagssted bevogtes af: \_\_\_\_\_  
Modtaget 0815Z

Form. 3622

På et tidspunkt kunne de ikke følge gen-  
standen mere på grund af høje træer og  
la genstanden passerede patruljevognen  
tiltede Polaris anlægets display.

Ruten Ordrupvej - Hyldegårdsvej -  
Teglgårdsvej til Vandet.

0225Z Forespørgsel til Soe Verbak  
som videre gav det til 602.  
Intet unormalt obs.

# SPØRGESKEMA

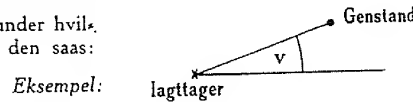
til Brug for militære og civile Myndigheder ved Afhøring angaaende  
observerede »Raketter« o. l. (RCS: CHODDEN INT-20209)

Iagttagers Navn: \_\_\_\_\_  
— Stilling: \_\_\_\_\_ Alder: \_\_\_\_\_ Syn: \_\_\_\_\_  
— Adresse: \_\_\_\_\_  
— evt. Telf.: \_\_\_\_\_

Iagttagesdato: 12/8 1991 Klokkeslet: 22<sup>20</sup>-22<sup>25</sup> (nøjagtigt?)  
Iagttaget fra (nøjagtig Stedangivelse): Faborg

I hvilket Verdenshjørne saas Genstanden? \_\_\_\_\_

Angiv ved et Rids, under hvilken Skraavinkel ( $v$ ), den saas:



Genstandens Udseende (Form, Farve, Størrelse, Beskaffenhed o. l.): \_\_\_\_\_

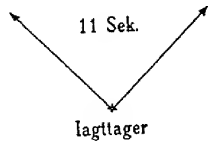
(Tegn, om muligt, paa Papirets Bagside et Rids over Genstandens Form).

Genstandens Opførsel i Luften (Ekspllosioner, Røg, Lyd o. l.): Flyvman fra E mod v  
med 4 kraftige lys. Desuden stærkt røg, lys i cirkelform  
og de bogstavmædte lys. Ingen lyd. Ses i ca. 5 min

Genstandens Flyveretning i Forhold til Verdenshjørnerne: \_\_\_\_\_

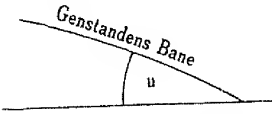
Oplysninger, der kan give Holdepunkter for Flyvehøjden: \_\_\_\_\_

Genstandens Fart (evt. Antal Sekunder, det tog Genstanden at gennemflyve en nærmere angiven Strækning eller Vinkel angivet ved et Par Pile som hosstaaende): \_\_\_\_\_



I Tilfælde af Nedslag:  
Nedslagssted (nøjagtig Angivelse): \_\_\_\_\_

Nedslagsvinkel ( $u$ ) angivet ved en Skitse som hosstaaende:



Genstandens Opførsel i Nedslagøjeblikket (Ekspllosion o. l.): \_\_\_\_\_

Har nogen fjernet Rester af Genstanden? I saa Fald: Hvor beror de? \_\_\_\_\_

Indsendende Myndighed: Musikløj 13aa, 0302 af 602  
Karakteristik af Kilden: 602 musikløj medlem af  
Nedslagssted bevogtes af: \_\_\_\_\_

Form. 3622

Bilag til FSNVÆR skr. 0 307 -

# SPØRGESKEMA

til Brug for militære og civile Myndigheder ved Afhøring angaaende observerede »Raketter« o. l.

FTK	EMNENR.	305.2-7
BILAG A	CA. NR.	19216
	DATO	29 OKT. 19

(RCS: CHODDEN INT-20209)

Iagttagers Navn: \_\_\_\_\_

— Stilling: Kunstner Alder: \_\_\_\_\_ Syn: 1 eye / tv. syn

— Adresse: \_\_\_\_\_ 2830 Virum

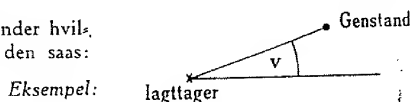
— evt. Telf.: \_\_\_\_\_

Iagttagelsesdato: 24/10 1991 Klokkeslet: 1745 A (nøjagtigt?)

Iagttaget fra (nøjagtig Stedangivelse): Med solnedgang (Furesø) højt over søen ved sti mod fabriket

I hvilket Verdenshjørne saas Genstanden? Vest

Angiv ved et Rids, under hvilken Skraavinkel (v), den saas:



Genstandens Udseende (Form, Farve, Størrelse, Beskaffenhed o. l.): \_\_\_\_\_

Inke A/c

ligner ligjort ballon (røde hvide)

mark med meget lodret under

(Tegn, om muligt, paa Papirets Bagside et Rids over Genstandens Form.)

Genstandens Opførsel i Luften (Ekspllosioner, Røg, Lyd o. l.): \_\_\_\_\_

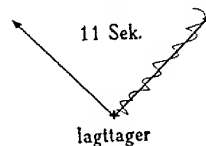
meget hurtigt over himlen

Ingen vind (i/bølger)

Genstandens Flyveretning i Forhold til Verdenshjørnerne: \_\_\_\_\_

Oplysninger, der kan give Holdepunkter for Flyvehøjden: \_\_\_\_\_

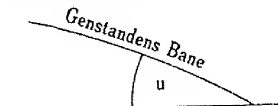
Genstandens Fart (evt. Antal Sekunder, det tog Genstanden at gennemflyve en nærmere angiven Strækning eller Vinkel angivet ved et Par Pile som hosstaaende): 15-20 sek



I Tilfælde af Nedslag:

Nedslagssted (nøjagtig Angivelse): for svært i skoven evt. ved over søen

Nedslagsvinkel (u) angivet ved en Skitse som hosstaaende:



Genstandens Opførsel i Nedslagsøjeblikket (Ekspllosion o. l.): \_\_\_\_\_

Har nogen fjernet Rester af Genstanden? I saa Fald: Hvor beror de? Nej

Indsendende Myndighed: \_\_\_\_\_

Karakteristik af Kilden: \_\_\_\_\_

Nedslagssted bevogtes af: \_\_\_\_\_



# SPØRGESKEMA

til Brug for militære og civile Myndigheder ved Afhøring angaaende  
observerede »Raketter« o. l. (RCS: CHODDEN INT-20209)

Iagttagerens Navn: \_\_\_\_\_  
— Stilling: \_\_\_\_\_ Alder: 46 Syn: NORMALT  
— Adresse: \_\_\_\_\_ BIRKERØD  
— evt. Telf.: \_\_\_\_\_

Iagttagelsesdato: 8/11 1991 Klokkeslet: 2150 A (nøjagtigt?)  
Iagttaget fra (nøjagtig Stedangivelse): ADRESSEN

I hvilket Verdenshjørne saas Genstanden? VEST

Angiv ved et Rids, under hvilken Skraavinkel (v), den saas:



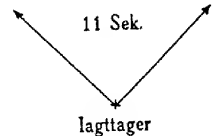
Genstandens Udseende (Form, Farve, Størrelse, Beskaffenhed o. l.): \_\_\_\_\_  
PLANETLIGNENDE GENSTAND MED UREGELMÆSSIGE BLÅ OG RØDE  
BLINK VED RANDEN

(Tegn, om muligt, paa Papirets Bagside et Rids over Genstandens Form).

Genstandens Opførsel i Luften (Ekspllosioner, Røg, Lyd o. l.): STOD FØRST STILLE  
I 5-6 MIN. BEVEGEDE SIG DEREFTER SYDOVER.  
(SAMME FÆNOMEN IAGTTAGET 23/10-91 IMELLEM 1800 OG 1900.  
STOD DENGANG STILLE I FLERE TIMER. VIRKEDE TØDELT).


Genstandens Flyveretning i Forhold til Verdenshjørnerne: \_\_\_\_\_  
Oplysninger, der kan give Holdepunkter for Flyvehøjden: \_\_\_\_\_

Genstandens Fart (evt. Antal Sekunder, det tog Genstanden at gennemflyve en nærmere angiven Strækning eller Vinkel angivet ved et Par Pile som hosstaaende): SOM TRAFIKFLY



I Tilfælde af Nedslag:  
Nedslagssted (nøjagtig Angivelse): \_\_\_\_\_

Nedslagsvinkel (u) angivet ved en Skitse som hosstaaende:



Genstandens Opførsel i Nedslagsøjeblikket (Ekspllosion o. l.): \_\_\_\_\_

Har nogen fjernet Rester af Genstanden? I saa Fald: Hvor beror de? \_\_\_\_\_

Indsendende Myndighed: \_\_\_\_\_  
Karakteristik af Kilden: TROVÆRDIG  
Nedslagssted bevogtes af: \_\_\_\_\_

# SPØRRESKEMA

til Brug for militære og civile Myndigheder ved Afhøring angaaende  
observerede »Raketter« o. l. (RCS: CHODDEN INT-2o2o9)


17

Iagttagers Navn: \_\_\_\_\_  
- Stilling: KONTORASS. + SANNITØR Alder: 34 + 26 Syn: 2007 + 6007  
- Adresse: \_\_\_\_\_ 3230 Åbyhøj  
- evt. Telf.: \_\_\_\_\_

← BAGSIDEN

Iagttagelsesdato: 1 1991 Klokket: 22<sup>20</sup> - 22<sup>50</sup> (nøjagtigt?)  
Iagttaget fra (nøjagtig Stedangivelse): ÅBYHØJEN ÅRDEEN

I hvilket Verdenshjørne saas Genstanden? ØST TIL VEST OG RETUR

Angiv ved et Rids, under hvilken Skraavinkel (v), den saas:  
Eksempel: 

Genstandens Udseende (Form, Farve, Størrelse, Beskaffenhed o. l.): GENSTANDEN TILGJ  
MEGET BESYNDERLIGT OG HADDE ET UTRØLIGT STÆRKT  
LYS

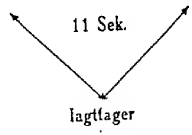
(Tegn. om muligt, paa Papirets Bagside et Rids over Genstandens Form).

Genstandens Opførsel i Luften (Ekspllosioner, Røg, Lyd o. l.): STÆRT; PÅ EN HØJDE  
FLYV GENTAGNE GANGE OVER BYGNINGEN. VENDTE MEGET  
PLUDSELIG OG BRAT (PENUD). SLUT: ~~MEGET~~ I CA.  
50 M. HØJDE PÅ VESTSIDEN AF BYGNING, MOD NORD-VEST


Genstandens Flyveretning i Forhold til Verdenshjørnerne: ØST TIL VEST OG RETUR

Oplysninger, der kan give Holdepunkter for Flyvehøjden: LÆNGST NED I CA.  
50 M. OVER DE BYGGERIEN

Genstandens Fart (evt. Antal Sekunder, det tog Genstanden at gennemflyve en nærmere angiven Strækning eller Vinkel angivet ved et Par Pile som hosstaaende): LÆNGST NED I CA.  
PÅ 8-10 SEK.



I Tilfælde af Nedslag:  
Nedslagssted (nøjagtig Angivelse): 0

Nedslagsvinkel (u) angivet ved en Skitse som hosstaaende: 

Genstandens Opførsel i Nedslagsøjeblikket (Ekspllosion o. l.): 0

Har nogen fjernet Rester af Genstanden? I saa Fald: Hvor beror de? 0

Indsendende Myndighed: FLYVESTATION TIRSTRUP

Karakteristik af Kilden: \_\_\_\_\_

Nedslagssted bevogtes af: \_\_\_\_\_

Form. 3622

DET KNIBER FOR OS AT HUSKE DATØEN.  
VI RINGEDE FØRST TIL FLYVESTATION  
KARUP OG MELDTE "SYNET" DEN AFTEN.  
DE SAGDE, AT DE INGEN FLYVNINGER  
HAUDE OVER VORES OMRÅDE.  
DEREFTER KONTAKTEDE VI FLYVESTATION  
TIRSTRUP HVOR VI FIK SAMME BESKED.  
VI VAR DOG BEGGE SIKRE PÅ AT VI  
HAUDE SET NOGET UÆDVANLIGT.

DAGEN EFTER TALTE JEG MED MIN CHIEF  
OM "SYNET". HAN RINGEDE TIL TIRSTRUP  
OG TALTE MED (VIST NOK) EN MAJOR.  
FORHÅBENLIG ER I MED DISSE OPLYSNINGER  
I STAND TIL AT FINDE DEN NOJAGTIGE  
DATO.

VI ER GERNE TIL TJENESTE MED YDERLIGERE  
OPLYSNINGER.

Venlig hilsen

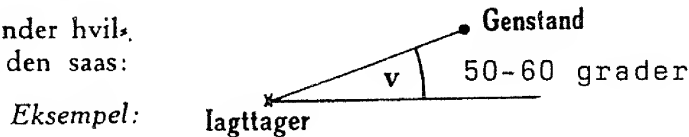


Iagttagerens Navn: \_\_\_\_\_  
— Stilling: Plejemedhjælper Alder: 29 Syn: 6/6  
— Adresse: \_\_\_\_\_ 2670 Greve  
— evt. Telf.: \_\_\_\_\_

Iagttagelsesdato: 1/7 19 90 Klokkeslet: 0033B (nøjagtigt?)  
Iagttaget fra (nøjagtig Stedangivelse): Adr. gennem sovekammervinduet.

I hvilket Verdenshjørne saas Genstanden? SV for adr.

Angiv ved et Rids, under hvilken Skraavinkel ( $v$ ), den saas:

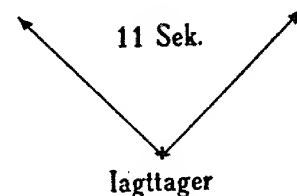


Genstandens Udseende (Form, Farve, Størrelse, Beskaffenhed o.l.): Rund, hvid, på størrelse med en tallerken og kraftigt lys.

(Tegn, om muligt, paa Papirets Bagside et Rids over Genstandens Form).


Genstandens Opførsel i Luften (Ekspllosioner, ~~se~~ Fløj meget hurtigt uden lyd i stor ring i 2-3 min. 2 min. kom tilsvarende genstand. De to genstande dannede ringe ligesom ottetaller i 5-6 min. 0045 kom et fly (formodentlig rutefly) fra SV, hvorefter den ene genstand hurtigt forsvandt. Den anden fuldførte 10 % af ringen, stod stille lavede ziksak og forsvandt meget hurtigt uden lyd eller nedslag. Hun gjorde opmærksom på Oplysninger, der kan give Holdepunkter for Flyvehøjden: UKENDT at ruteflyet også måtte have observeret genstanden.

Genstandens Fart (evt. Antal Sekunder, det tog Genstanden at gennemflyve en nærmere angiven Strækning eller Vinkel angivet ved et Par Pile som hosstaaende): \_\_\_\_\_



I Tilfælde af Nedslag:  
Nedslagssted (nøjagtig Angivelse): \_\_\_\_\_

Nedslagsvinkel ( $u$ ) angivet ved en Skitse som hosstaaende:



Genstandens Opførsel i Nedslagsøjeblikket (Ekspllosion o. l.): \_\_\_\_\_

Har nogen fjernet Rester af Genstanden? I saa Fald: Hvor beror de? \_\_\_\_\_

Form. 3622

Indsendende Myndighed: \_\_\_\_\_

Karakteristik af Kilden: HUN LØD TROVÆRDIG

Nedslagssted bevogtes af: \_\_\_\_\_

Statens Luftfartsvæsen  
Civil Aviation Administration - Denmark



Telefax/Facsimile

97 10 18 14

Til/To:

[Redacted]  
PLTA/FTK  
Karup J.

→ Aktion 00

V.h. 06

Dato/Date:

6. juni 1990

Vores ref./Our ref.:

---

Deres ref./Your ref.:

---

Sagsbehandler/Contact person:

Erik Christensen, lokal 477

Antal sider inkl. denne side/Number of pages including this sheet.

1 sider/pages.

Emne/Subject: OBSERVATION AF UIDENTIFICERET FLYVENDE OBJEKT (UFO)

To: [Redacted] Følgende rapport modtaget vedr. observationen:

STED: København, Svanemøllen, havneområdet.

TID: Fredag, den 25. maj 1990, kl. ca. 0005 LT.

OBS.: I retning af Sverige observeres et underligt rødt kugleformet objekt, som bevæger sig fra øst mod vest i meget mærkelige bevægelser, da objektet - efter observatørens opfattelse - bevægede sig i flik-flak, frem og tilbage over himlen. Ved vandret flyvning bevægede objektet sig med lynets hast.

Ovenstående observeret af: [Redacted]

3460 Birkerød.

[Redacted]  
hvor evt. supplerende oplysninger kan indentes. Lufttrafiktjenesten har ikke modtaget andre rapporter om emnet og beklager den sene fremsendelse.

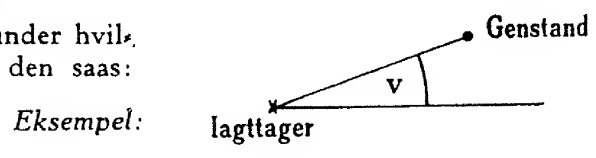
Med venlig hilsen: [Redacted] SLV DK

Iagttagerens Navn: \_\_\_\_\_  
 — Stilling: \_\_\_\_\_ Alder: \_\_\_\_\_ Syn: \_\_\_\_\_  
 — Adresse: \_\_\_\_\_, Åberås  
 — evt. Telf.: \_\_\_\_\_ m. flere.

Iagttagelsesdato: 21/7 1990 Klokket: 2150 J (nøjagtigt?)  
 Iagttaget fra (nøjagtig Stedangivelse): Bonede

I hvilket Verdenshjørne saas Genstanden? SØ → N → NW

Angiv ved et Rids, under hvilken Skraavinkel (v), den saas:



Genstandens Udseende (Form, Farve, Størrelse, Beskaffenhed o. l.):  
 klart lysende

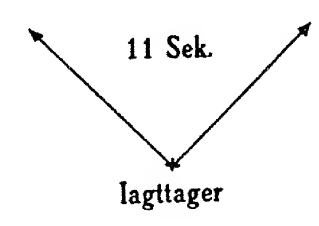
(Tegn, om muligt, paa Papirets Bagside et Rids over Genstandens Form).

Genstandens Opførsel i Luften (Ekspllosioner, Røg, Lyd o. l.):  
 /

Genstandens Flyveretning i Forhold til Verdenshjørnerne: se over for

Oplysninger, der kan give Holdepunkter for Flyvehøjden:  
 skønnet 10.000 f. t., størrelse B-747 ???

Genstandens Fart (evt. Antal Sekunder, det tog Genstanden at gennemflyve en nærmere angiven Strækning eller Vinkel angivet ved et Par Pile som hosstaaende):  
 SYNlig i 1-1 1/2 min.



I Tilfælde af Nedslag:  
 Nedslagssted (nøjagtig Angivelse): /

Nedslagsvinkel (u) angivet ved en Skitse som hosstaaende:



Genstandens Opførsel i Nedslagsøjeblikket (Ekspllosion o. l.): /

Har nogen fjernet Rester af Genstanden? I saa Fald: Hvor beror de? /

Form. 3622  
 Indsendende Myndighed: modtaget: FIK af VOFSNSKP,  
 Karakteristik af Kilden: oplyst: virkede normal og æden.  
 Nedslagssted bevogtes af: /

modtaget 21 20102 / 11

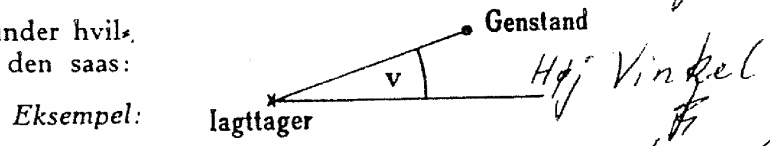
3

Iagttagerens Navn: \_\_\_\_\_  
 — Stilling: \_\_\_\_\_ Alder: \_\_\_\_\_ Syn: \_\_\_\_\_  
 — Adresse: \_\_\_\_\_ Nordborg  
 — evt. Telf.: \_\_\_\_\_

Iagttagelsesdato: 25/7 1990 Klokkeslet: 1140 B (nøjagtigt?)  
 Iagttaget fra (nøjagtig Stedangivelse): Adressen

I hvilket Verdenshjørne saas Genstanden? Mod Nord, gik, mod SSØ.

Angiv ved et Rids, under hvilken Skraavinkel (v), den saas:



Genstandens Udseende (Form, Farve, Størrelse, Beskaffenhed o. l.): lignede et stjerneskud, det for hurtigt hen over himlen sås i ca. 3 sec.

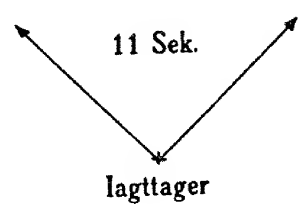
(Tegn, om muligt, paa Papirets Bagside et Rids over Genstandens Form).

Genstandens Opførsel i Luften (Ekspllosioner, Røg, Lyd o. l.): \_\_\_\_\_

Genstandens Flyveretning i Forhold til Verdenshjørnerne: \_\_\_\_\_

Oplysninger, der kan give Holdepunkter for Flyvehøjden: \_\_\_\_\_

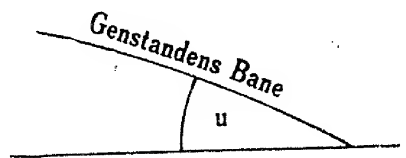
Genstandens Fart (evt. Antal Sekunder, det tog Genstanden at gennemflyve en nærmere angiven Strækning eller Vinkel angivet ved et Par Pile som hosstaaende): \_\_\_\_\_



I Tilfælde af Nedslag:

Nedslagssted (nøjagtig Angivelse): \_\_\_\_\_

Nedslagsvinkel (u) angivet ved en Skitse som hosstaaende:



Genstandens Opførsel i Nedslagsøjeblikket (Ekspllosion o. l.): \_\_\_\_\_

Har nogen fjernet Rester af Genstanden? I saa Fald: Hvor beror de? \_\_\_\_\_

Indsendende Myndighed: \_\_\_\_\_

Karakteristik af Kilden: \_\_\_\_\_

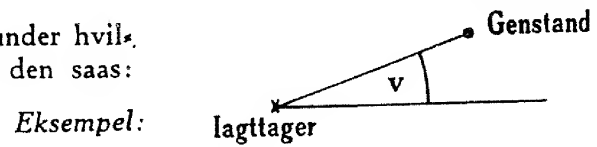
Nedslagssted bevogtes af: \_\_\_\_\_

Iagttagerens Navn: \_\_\_\_\_  
 — Stilling: \_\_\_\_\_ Alder: \_\_\_\_\_ Syn: \_\_\_\_\_  
 — Adresse: Ermitalen - MORS  
 — evt. Telf.: \_\_\_\_\_

Iagttagelsesdato: 26.7.1990 Klokket: 2350 (nøjagtigt?)  
 Iagttaget fra (nøjagtig Stedangivelse): Vindue i hus

I hvilket Verdenshjørne saas Genstanden? Mod Syd.

Angiv ved et Rids, under hvilken Skraavinkel (v), den saas:



Genstandens Udseende (Form, Farve, Størrelse, Beskaffenhed o. l.): lyse stjerne  
end stor stjerne

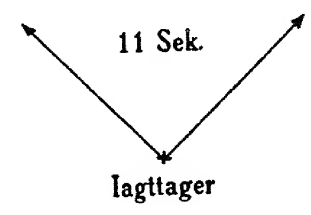
(Tegn, om muligt, paa Papirets Bagside et Rids over Genstandens Form).

Genstandens Opførsel i Luften (Ekspllosioner, Røg, Lyd o. l.): Bevæge sig  
sig ret hurtigt i en bue oppe  
ned mod horisonten, i løbet af  
ca 2 minutter.

Genstandens Flyveretning i Forhold til Verdenshjørnerne: Mod Syd.

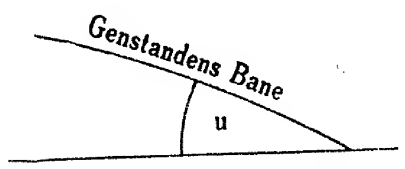
Oplysninger, der kan give Holdepunkter for Flyvehøjden: \_\_\_\_\_

Genstandens Fart (evt. Antal Sekunder, det tog Genstanden at gennemflyve en nærmere angiven Strækning eller Vinkel angivet ved et Par Pile som hosstaaende): \_\_\_\_\_



I Tilfælde af Nedslag: Nedslagssted (nøjagtig Angivelse): 0

Nedslagsvinkel (u) angivet ved en Skitse som hosstaaende:



Genstandens Opførsel i Nedslagsøjeblikket (Ekspllosion o. l.): \_\_\_\_\_

Har nogen fjernet Rester af Genstanden? I saa Fald: Hvor beror de? \_\_\_\_\_

Form. 3622

Indsendende Myndighed: \_\_\_\_\_  
 Karakteristik af Kilden: \_\_\_\_\_  
 Nedslagssted bevogtes af: \_\_\_\_\_

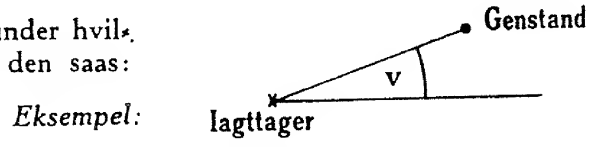


Iagttagers Navn: \_\_\_\_\_  
 — Stilling: \_\_\_\_\_ Alder: \_\_\_\_\_ Syn: \_\_\_\_\_  
 — Adresse: \_\_\_\_\_ 7840 HØJSLEV  
 — evt. Telf.: \_\_\_\_\_

Iagttagelsesdato: 11.9 1990 Klokkeslet: 1950 B (nøjagtigt?)  
 Iagttaget fra (nøjagtig Stedangivelse): HØJSLEV KIRKEBY  
SET 3 PERSONER

I hvilket Verdenshjørne saas Genstanden? \_\_\_\_\_

Angiv ved et Rids, under hvilken Skraavinkel (v), den saas:



Genstandens Udseende (Form, Farve, Størrelse, Beskaffenhed o. l.): \_\_\_\_\_  
RØDLIG - LYSERØD OVALFORMET

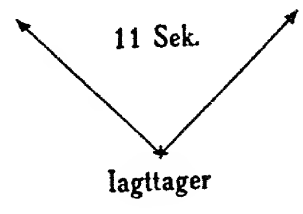
(Tegn, om muligt, paa Papirets Bagside et Rids over Genstandens Form).

Genstandens Opførsel i Luften (Ekspllosioner, Røg, Lyd o. l.): \_\_\_\_\_  
VARIGHED CA. 45 SEK.

Genstandens Flyveretning i Forhold til Verdenshjørnerne: Nordlig (udover vandret)

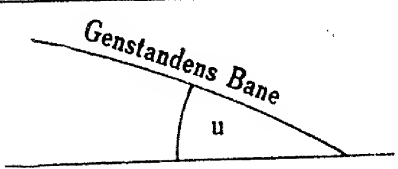
Oplysninger, der kan give Holdepunkter for Flyvehøjden: \_\_\_\_\_  
Højde 2-3 km. (anmelderen svæveflyver)

Genstandens Fart (evt. Antal Sekunder, det tog Genstanden at gennemflyve en nærmere angiven Strækning eller Vinkel angivet ved et Par Pile som hosstaaende): \_\_\_\_\_



I Tilfælde af Nedslag:  
 Nedslagssted (nøjagtig Angivelse): \_\_\_\_\_

Nedslagsvinkel (u) angivet ved en Skitse som hosstaaende:



Genstandens Opførsel i Nedslagsøjeblikket (Ekspllosion o. l.): \_\_\_\_\_

Har nogen fjernet Rester af Genstanden? I saa Fald: Hvor beror de? \_\_\_\_\_

Indsendende Myndighed: \_\_\_\_\_

Karakteristik af Kilden: \_\_\_\_\_

SPØRGESKEMA

til Brug for militære og civile Myndigheder ved Afhøring angaaende observerede »Raketter« o. l.

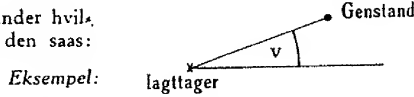
(RCS: CHODDEN INT-20209)

Iagttagerens Navn: [redacted]
Stilling: [redacted] Alder: [redacted] Syn: [redacted]
Adresse: [redacted] VIBY
Evt. Telf.: [redacted]

Iagttagelsesdato: 20/3 1990 Klokkeslet: 2045 (nøjagtigt?)
Iagttaget fra (nøjagtig Stedangivelse): SYNDERBYVANGSLEJET OG RUDVANGSLEJET I VIBY

I hvilket Verdenshjørne saas Genstanden? 1100 W/W

Angiv ved et Rids, under hvilken Skraavinkel (v), den saas:



Genstandens Udseende (Form, Farve, Størrelse, Beskaffenhed o. l.):

HÆVSTOR GUL SIFRANE DER LIGESOM DREJTE SIG

(Tegn, om muligt, paa Papirets Bagside et Rids over Genstandens Form).

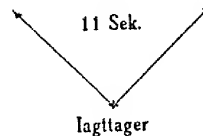
Genstandens Opførsel i Luften (Ekspllosioner, Røg, Lyd o. l.):

SID SPILTE UDEN LYD

Genstandens Flyveretning i Forhold til Verdenshjørnerne:

Oplysninger, der kan give Holdepunkter for Flyvehøjden:

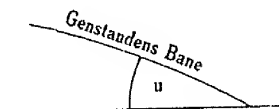
Genstandens Fart (evt. Antal Sekunder, det tog Genstanden at gennemflyve en nærmere angiven Strækning eller Vinkel angivet ved et Par Pile som hosstaaende):



I Tilfælde af Nedslag:

Nedslagssted (nøjagtig Angivelse):

Nedslagsvinkel (u) angivet ved en Skitse som hosstaaende:



Genstandens Opførsel i Nedslagøjeblikket (Ekspllosion o. l.):

Har nogen fjernet Rester af Genstanden? I saa Fald: Hvor beror de?

Form. 3622

Indsendende Myndighed: ANMELDER BLIV ANVENDT AF KONGELIGE POLITIET

Karakteristik af Kilden: FOR AT KONSTATERE TINCENS POSITION, POLITI OVERGAV

Nedslagssted bevogtes af: ANMELDER TIL LUKKE UDEN MAND

ANMELDER HAR TIDLIGE VÆD FLERE MULIGHEDER SE, LIGNENDE GENSTAND OG VIL VÆRE SIK FORFULGT AF DISSE.

# SPØRGESKEMA

til Brug for militære og civile Myndigheder ved Afhøring angaaende observerede »Raketter« o. l. (RCS: CHODDEN INT-20209)

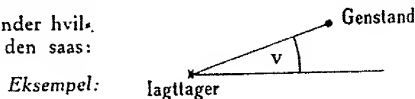
2

Iagttagerens Navn: \_\_\_\_\_  
— Stilling: \_\_\_\_\_ Alder: \_\_\_\_\_ Syn: \_\_\_\_\_  
— Adresse: \_\_\_\_\_ 2801 Søbo 4  
— evt. Telf.: \_\_\_\_\_

Iagttagelsesdato: 9/4 1990 Klokket: 2215-2245 (nøjagtigt?)  
Iagttaget fra (nøjagtig Stedangivelse): Adressen

I hvilket Verdenshjørne saas Genstanden? mod Høret sydenes side

Angiv ved et Rids, under hvilken Skraavinkel (v), den saas:



Genstandens Udseende (Form, Farve, Størrelse, Beskaffenhed o. l.): \_\_\_\_\_  
Grønlig / hvidlig 6-linjetube

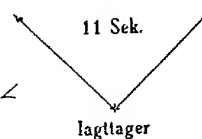
(Tegn, om muligt, paa Papirets Bagside et Rids over Genstandens Form).

Genstandens Opførsel i Luften (Ekspllosioner, Røg, Lyd o. l.): Rund

Genstandens Flyveretning i Forhold til Verdenshjørnerne: Bewæge sig mod vest

Oplysninger, der kan give Holdepunkter for Flyvehøjden: \_\_\_\_\_  
Måske 4-5 km


Genstandens Fart (evt. Antal Sekunder, det tog Genstanden at gennemflyve en nærmere angiven Strækning eller Vinkel angivet ved et Par Pile som hosstaaende): Bewæge sig langsomt



I Tilfælde af Nedslag:

Nedslagssted (nøjagtig Angivelse): \_\_\_\_\_

Nedslagsvinkel (u) angivet ved en Skitse som hosstaaende:



Genstandens Opførsel i Nedslagsøjeblikket (Ekspllosion o. l.): \_\_\_\_\_

Har nogen fjernet Rester af Genstanden? I saa Fald: Hvor beror de? \_\_\_\_\_

Form. 3622

Indsendende Myndighed: \_\_\_\_\_

Karakteristik af Kilden: \_\_\_\_\_

Nedslagssted bevogtes af: \_\_\_\_\_

# SPØRGESKEMA

3

til Brug for militære og civile Myndigheder ved Afhøring angaaende observerede »Raketter« o. l.

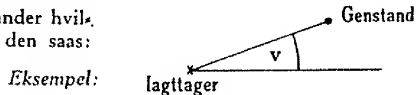
(RCS: CHODDEN INT-2o2o9)

Iagttagerens Navn: \_\_\_\_\_  
 — Stilling: Skoleelev Alder: 17 Syn: Normalt syn  
 — Adresse: \_\_\_\_\_ Lindet, 6630 Rødding  
 — evt. Telf.: \_\_\_\_\_

Iagttagedato: 26 / 3 1990 Klokket: 2055 (nøjagtigt?)  
 Iagttaget fra (nøjagtig Stedangivelse): Stod i Øster Lindet og mente at genstanden var ca. over Gram.

I hvilket Verdenshjørne saas Genstanden? SW

Angiv ved et Rids, under hvilken Skraavinkel (v), den saas:



Genstandens Udseende (Form, Farve, Størrelse, Beskaffenhed o. l.): \_\_\_\_\_  
Rund lysende med mange forskellige farver

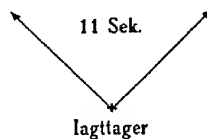
(Tegn, om muligt, paa Papirets Bagside et Rids over Genstandens Form).

Genstandens Opførsel i Luften (Ekspllosioner, Røg, Lyd o. l.): Fløj op og ned med hastige ryk på samme sted

Genstandens Flyveretning i Forhold til Verdenshjørnerne: \_\_\_\_\_

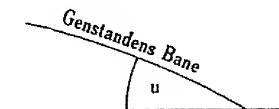
Oplysninger, der kan give Holdepunkter for Flyvehøjden: Mente den ca. havde højde, som et normalt passager fly

Genstandens Fart (evt. Antal Sekunder, det tog Genstanden at gennemflyve en nærmere angiven Strækning eller Vinkel angivet ved et Par Pile som hosstaaende): \_\_\_\_\_



I Tilfælde af Nedslag:  
 Nedslagssted (nøjagtig Angivelse): \_\_\_\_\_

Nedslagsvinkel (u) angivet ved en Skitse som hosstaaende:



Genstandens Opførsel i Nedslagøjeblikket (Ekspllosion o. l.): \_\_\_\_\_

Har nogen fjernet Rester af Genstanden? I saa Fald: Hvor beror de? \_\_\_\_\_

Indsendende Myndighed: \_\_\_\_\_  
 Karakteristik af Kilden: \_\_\_\_\_  
 Nedslagssted bevogtes af: \_\_\_\_\_

Form. 3622

# SPØRGESKEMA

til Brug for militære og civile Myndigheder ved Afhøring angaaende  
observerede »Raketter« o. l.

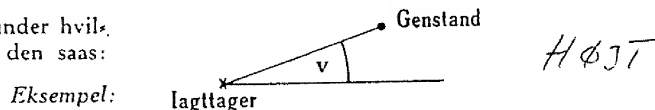
(RCS: CHODDEN INT-20209)

Iagttagerens Navn: \_\_\_\_\_  
— Stilling: \_\_\_\_\_ Alder: \_\_\_\_\_ Syn: \_\_\_\_\_  
— Adresse: \_\_\_\_\_ 6372 Bylderup - Bøv  
— evt. Telf.: \_\_\_\_\_

Iagttagelsesdato: 29/7 1987 Klokkeslet: 1025 (nøjagtigt?)<sup>2</sup>  
Iagttaget fra (nøjagtig Stedangivelse): SOTTREP

I hvilket Verdenshjørne saas Genstanden? NORD (OVER ØSTER HØJST)

Angiv ved et Rids, under hvilken Skraavinkel (v), den saas:



Genstandens Udseende (Form, Farve, Størrelse, Beskaffenhed o. l.): LYSENDE PRIK

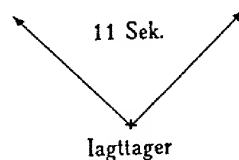
(Tegn, om muligt, paa Papirets Bagside et Rids over Genstandens Form).

Genstandens Opførsel i Luften (Ekspllosioner, Røg, Lyd o. l.): ZIG-ZAG OVER HIMLEN - FORSKINDEN ETTER 45 SEK

Genstandens Flyveretning i Forhold til Verdenshjørnerne: ØST - VEST

Oplysninger, der kan give Holdepunkter for Flyvehøjden: DEN BEVEGEDE SIG MELLUM STJERNERNE


Genstandens Fart (evt. Antal Sekunder, det tog Genstanden at gennemflyve en nærmere angiven Strækning eller Vinkel angivet ved et Par Pile som hosstaaende): HURTIGT



I Tilfælde af Nedslag:

Nedslagssted (nøjagtig Angivelse): \_\_\_\_\_

Nedslagsvinkel (u) angivet ved en Skitse som hosstaaende:



Genstandens Opførsel i Nedslagsøjeblikket (Ekspllosion o. l.): \_\_\_\_\_

Har nogen fjernet Rester af Genstanden? I saa Fald: Hvor beror de? \_\_\_\_\_

Form. 3622

Indsendende Myndighed: \_\_\_\_\_

Karakteristik af Kilden: \_\_\_\_\_

Nedslagssted bevogtes af: \_\_\_\_\_

## SPØRGESKEMA

til Brug for militære og civile Myndigheder ved Afhøring angaaende  
observerede »Raketter« o. l. (RCS: CHODDEN INT-2o2o9)

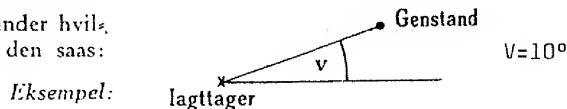
2

Iagttagerens Navn: \_\_\_\_\_  
 — Stilling: Bistandsklient Alder: 56 år Syn: Fint  
 — Adresse: \_\_\_\_\_ 4130 Viby  
 — evt. Telf.: \_\_\_\_\_ Hele familien har set objektet

Iagttagelsesdato: 11/8 1989 Klokkeslet: 0950 (nøjagtigt?) fulgte den i ca. 12-13 min.  
 Iagttaget fra (nøjagtig Stedangivelse): Højbyvej - Vibyvej 4130 Viby

I hvilket Verdenshjørne saas Genstanden? Syd

Angiv ved et Rids, under hvilken Skraavinkel ( $v$ ), den saas:



Genstandens Udseende (Form, Farve, Størrelse, Beskaffenhed o. l.): Oval, gul, meget kraftig, stor, stor ildkugle

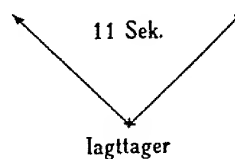
(Tegn, om muligt, paa Papirets Bagside et Rids over Genstandens Form).

Genstandens Opførsel i Luften (Ekspllosioner, Røg, Lyd o. l.): Fløj mod syd

Genstandens Flyveretning i Forhold til Verdenshjørnerne: Syd

Oplysninger, der kan give Holdepunkter for Flyvehøjden: Over trætophøjde

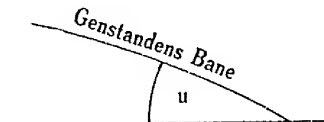
Genstandens Fart (evt. Antal Sekunder, det tog Genstanden at gennemflyve en nærmere angiven Strækning eller Vinkel angivet ved et Par Pile som hosstaaende): ca. 25 - 30 km t.



I Tilfælde af Nedslag:

Nedslagssted (nøjagtig Angivelse): \_\_\_\_\_

Nedslagsvinkel ( $u$ ) angivet ved en Skitse som hosstaaende:



Genstandens Opførsel i Nedslagøjeblikket (Ekspllosion o. l.): \_\_\_\_\_

Har nogen fjernet Rester af Genstanden? I saa Fald: Hvor beror de? \_\_\_\_\_

Indsendende Myndighed: Operationsafdelingen; Flyvestation Værløse

Karakteristik af Kilden: Meget troværdig, rolig og præcis beskrivelse af hændelsen

Nedslagssted bevogtes af: \_\_\_\_\_

# SPØRGESKEMA

til Brug for militære og civile Myndigheder ved Afhøring angaaende  
observerede »Raketter« o. l.

(RCS: CHODDEN INT-2o2o9)

3

Iagttagerens Navn: \_\_\_\_\_

— Stilling: Institutions Leder Alder: 39 Syn: OK

— Adresse: \_\_\_\_\_

— evt. Telf.: \_\_\_\_\_

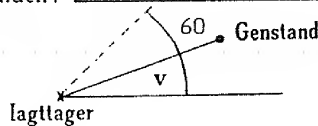
Iagttagelsesdato: 30 / 8 1989 Klokket: 0630 (nøjagtigt?) Lokal

Iagttaget fra (nøjagtig Stedangivelse): Hinnelev

I hvilket Verdenshjørne saas Genstanden? Mod øst

Angiv ved et Rids, under hvilken Skraavinkel ( $v$ ), den saas:

Eksempel:



Genstandens Udseende (Form, Farve, Størrelse, Beskaffenhed o. l.): Raket lignende,  
metal lignende (blank)

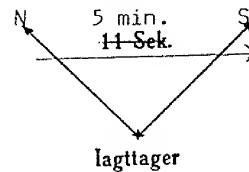
(Tegn, om muligt, paa Papirets Bagside et Rids over Genstandens Form.)

Genstandens Opførsel i Luften (Ekspllosioner, Røg, Lyd o. l.): Afgiver let røg, svag  
lyd, svage flammer fra bagenden

Genstandens Flyveretning i Forhold til Verdenshjørnerne: Fra nord mod syd

Oplysninger, der kan give Holdepunkter for Flyvehøjden: 20000' - 30000'

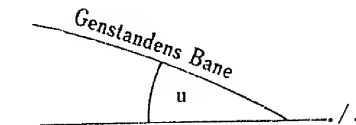
Genstandens Fart (evt. Antal Sekunder, det tog Genstanden at gennemflyve en nærmere angiven Strækning eller Vinkel angivet ved et Par Pile som hosstaaende): \_\_\_\_\_



I Tilfælde af Nedslag:

Nedslagssted (nøjagtig Angivelse): ./.

Nedslagsvinkel ( $u$ ) angivet ved en Skitse som hosstaaende:



Genstandens Opførsel i Nedslagsøjeblikket (Ekspllosion o. l.): ./.

Har nogen fjernet Rester af Genstanden? I saa Fald: Hvor beror de? \_\_\_\_\_

Indsendende Myndighed: Flyvestation Værløse

Karakteristik af Kilden: Pålidelig, kendskab til fly.

Nedslagssted bevogtes af: \_\_\_\_\_

Form. 3622

# SPØRGESKEMA

til Brug for militære og civile Myndigheder ved Afhøring angaaende

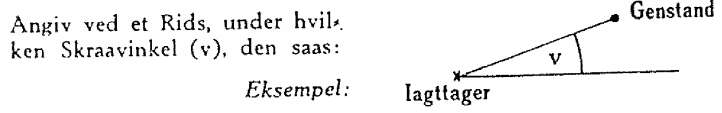
observerede »Raketter« o. l. (RCS: CHODDEN INT-2o2o9)

4

Iagttagerens Navn: \_\_\_\_\_  
— Stilling: \_\_\_\_\_ Alder: 45/14 Syn: \_\_\_\_\_  
— Adresse: 4720 Præstø  
— evt. Telf.: \_\_\_\_\_

Iagttagelsesdato: 15/10 1989 Klokkeslet: 21252 (nøjagtigt?)  
Iagttaget fra (nøjagtig Stedangivelse): Adressen.

I hvilket Verdenshjørne saas Genstanden? S-SW mod nordøst.



Genstandens Udseende (Form, Farve, Størrelse, Beskaffenhed o. l.): Selskabelt, objekt med mange fester ligg. i luftfald  
1. søm, muligvis andre.


(Tegn, om muligt, paa Papirets Bagside et Rids over Genstandens Form).

Genstandens Opførsel i Luften (Ekspllosioner, Røg, Lyd o. l.): RAMMEDE SAM  
en meteorisk

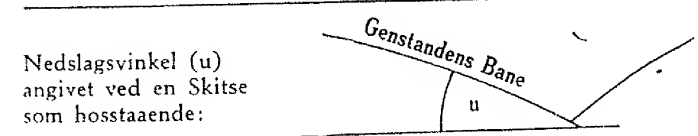
2 iagttagere, fast søm. Søen så mest, oplyst.  
Genstandens Flyveretning i Forhold til Verdenshjørnerne: S-SW mod nordøst.

Oplysninger, der kan give Holdepunkter for Flyvehøjden: \_\_\_\_\_

Genstandens Fart (evt. Antal Sekunder, det tog Genstanden at gennemflyve en nærmere angiven Strækning eller Vinkel angivet ved et Par Pile som hosstaaende): \_\_\_\_\_



I Tilfælde af Nedslag:  
Nedslagssted (nøjagtig Angivelse): \_\_\_\_\_



Genstandens Opførsel i Nedslagsøjeblikket (Ekspllosion o. l.): \_\_\_\_\_

Har nogen fjernet Rester af Genstanden? I saa Fald: Hvor beror de? \_\_\_\_\_

Indsendende Myndighed: FKK?

Karakteristik af Kilden: (For) Nøjagtig, Odmærket og interessant.

Nedslagssted bevogtes af: \_\_\_\_\_

*Handwritten notes:*  
11 Sek.  
Iagttager  
Sjældne  
838  
6000'  
line 2133  
CH  
over præstø



# SPØRGESKEMA

til Brug for militære og civile Myndigheder ved Afhøring angaaende  
observerede »Raketter« o. l. (RCS: CHODDEN INT-20209)

5.

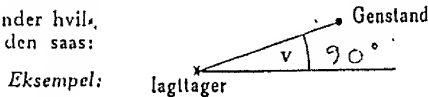
lagttagerens Navn: \_\_\_\_\_  
— Stilling: INGENØR Alder: 38 Syn: NORMAL  
— Adresse: \_\_\_\_\_ 4581 RØRVIG  
— evt. Telf.: \_\_\_\_\_

NB: OBSERVERET AF IALT 4 PERSONER.

lagttagelsesdato: 20/10 1989 Klokkeslet: 20<sup>05</sup>-15 (nojtigt?) VØRIGHED ca. 10 min  
lagttaget fra (nojtigt Stedangivelse): RØRVIG

I hvilket Verdenshjørne saas Genstanden? OVERHEAD - EN SMULE MOD VERT

Angiv ved et Rids, under hvil,  
ken Skraavinkel (v), den saas:



Genstandens Udseende (Form, Farve, Størrelse, Beskaffenhed o. l.): \_\_\_\_\_

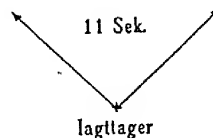
KRAFTIG RØDLIG KERNE MED "PULSENDE"  
HVIDT LYS OMRING - FYLDTE DET MESTE AF  
HIMLEN - HORIZONTEN NÆRMEST RØDLIG  
(Tegn, om muligt, paa Papirets Bagside et Rids over Genstandens Form).

Genstandens Opførsel i Luften (Ekspllosioner, Røg, Lyd o. l.): FØRST EKSPLOSIONS-  
AGTIG - DEREFTER AFTAGENDE. VIRKEDE MEGET VOLDSDOMT.  
LYD.

Genstandens Flyveretning i Forhold til Verdenshjørnerne: STATIONÆR

Oplysninger, der kan give Holdepunkter for Flyvehøjden: INGEN - VIRKEDE DOG  
SOM OM DET VAR MEGET FJERNT

Genstandens Fart (evt. Antal Sekunder, det tog Genstanden at  
gennemflyve en nærmere angiven Strækning eller Vinkel angivet  
ved et Par Pile som hosstaaende): 10



I Tilfælde af Nedslag:  
Nedslagssted (nojtigt Angivelse): 10

Nedslagsvinkel (u)  
angivet ved en Skitse  
som hosstaaende:



Genstandens Opførsel i Nedslagsøjeblikket (Ekspllosion o. l.): 10

Har nogen fjernet Rester af Genstanden? I saa Fald: Hvor beror de? 10

Form. 3622

Indsendende Myndighed: SOCVED

Karakteristik af Kilden: TROVÆRDIG - VIRKEDE FORNUFTIG OG VELPÅMUNDRET

Nedslagssted bevogtes af: \_\_\_\_\_

VENN!

EFTER FORESPØRGELSE VED KASTROP BLEV DET BEKRÆFTET  
AT DANISH SIG (DGS) HAVDE VÆRET I OMR. MED TENDT LAMNINGSSYNDI,  
DETTE KAN MULIGVIS HAVDE VÆRET ÅRSAGEN, IDET LAMNINGSSYNDI  
MULIGVIS HAR REFLEKTERET I SØJERNES OG DERMED VÆRET MERE  
STORT.

VEJNET PÅ VÆRLUSE VAR PÅ TIDSPUNKTET :

220/18 WT 91 4 cu 020  
TEMPO 650 km sigt Rainshowers 6 cl 012.

JAGTBILLEN KUNNE JOG. IKKE VEDKENDE SIG DENNE  
FORKLARING, MEN VÆRE IKKE UDELUKKE AT DET KUNDE  
HAVE VÆRET - "ET" STØRRE NATUR-FÆNOMEN".



# SPØRGESKEMA

til Brug for militære og civile Myndigheder ved Afhøring angaaende  
observerede »Raketter« o. l.

(RCS: CHODDEN INT-20209)

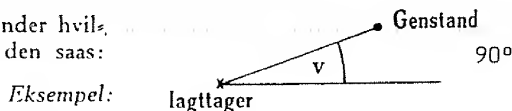
lagttagerens Navn: \_\_\_\_\_  
— Stilling: Ingeniør Alder: 38 Syn: Normal  
— Adresse: \_\_\_\_\_ 4581 Rørvig  
— evt. Telf.: \_\_\_\_\_

lagttagelsesdato: 20/10 19 89 Klokkeslet: 2005-2015 (nøjagtigt?)

lagttaget fra (nøjagtig Stedangivelse): Bopæl

I hvilket Verdenshjørne saas Genstanden? Zenit

Angiv ved et Rids, under hvilken Skraavinkel ( $v$ ), den saas:



Genstandens Udscende (Form, Farve, Størrelse, Beskaffenhed o. l.): Ingen form.

Kraftigt blinkende lys, langt væk, rødt-hvidt-grønligt lys. Eksplosionsagtigt, lignede mange kraftige projektorer. Bredte sig i en ring og opløste sig efter 10 min. Set af 4 personer.

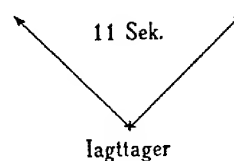
(Tegn, om muligt, paa Papirets Bagside et Rids over Genstandens Form.)

Genstandens Opførsel i Luften (Eksplosioner, Røg, Lyd o. l.): \_\_\_\_\_

Genstandens Flyveretning i Forhold til Verdenshjørnerne: Zenit, lidt mod vest.

Oplysninger, der kan give Holdepunkter for Flyvehøjden: Meget langt ude i rummet, tilsyneladende.


Genstandens Fart (evt. Antal Sekunder, det tog Genstanden at gennemflyve en nærmere angiven Strækning eller Vinkel angivet ved et Par Pile som hosstaaende): \_\_\_\_\_



I Tilfælde af Nedslag:

Nedslagssted (nøjagtig Angivelse): \_\_\_\_\_

Nedslagsvinkel ( $u$ ) angivet ved en Skitse som hosstaaende:



Genstandens Opførsel i Nedslagsøjeblikket (Eksplosion o. l.): \_\_\_\_\_

Har nogen fjernet Rester af Genstanden? I saa Fald: Hvor beror de? \_\_\_\_\_

Indsendende Myndighed: Flyvestation Værløse

Karakteristik af Kilden: Fornuftig, virkede lidt rystet.

Nedslagssted bevogtes af: \_\_\_\_\_

# SPØRGESKEMA

til Brug for militære og civile Myndigheder ved Afhøring angaaende  
observerede »Raketter« o. l. (RCS: CHODDEN INT-2o2o9)

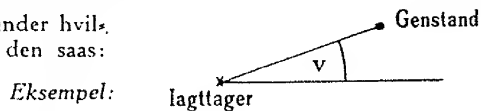
7

Iagttagerens Navn: \_\_\_\_\_  
— Stilling: \_\_\_\_\_ Alder: \_\_\_\_\_ Syn: \_\_\_\_\_  
— Adresse: \_\_\_\_\_, 8270 HOLME  
— evt. Telf.: \_\_\_\_\_

Iagttagelsesdato: 19/1/1990 Klokkeslet: 2334A (nøjagtigt?)  
Iagttaget fra (nøjagtig Stedangivelse): HOLME. FRA ANMELDERENS  
VÆRELSE MED SIKRÅ VINDUER.

I hvilket Verdenshjørne saas Genstanden? \_\_\_\_\_

Angiv ved et Rids, under hvil-  
ken Skraavinkel (v), den saas:



Genstandens Udseende (Form, Farve, Størrelse, Beskaffenhed o. l.): \_\_\_\_\_  
STÆRKT LYSENDE OBJEKT

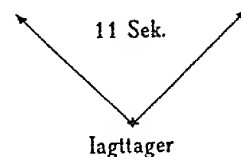
(Tegn, om muligt, paa Papirets Bagside et Rids over Genstandens Form).

Genstandens Opførsel i Luften (Ekspllosioner, Røg, Lyd o. l.): ANSLÆT VARIGHED  
2 SEK. UDEN LYD. HAR ET APPARAT TIL AT MÅLE HASTIGHED  
OBJEKTETS FART: 18.000 KM/T. - 2-3 MIN. SENERE KØL  
ET ALMINDELIGT FLY.

Genstandens Flyveretning i Forhold til Verdenshjørnerne: SYD ØST

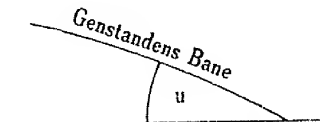
Oplysninger, der kan give Holdepunkter for Flyvehøjden: OBJEKTET VAR  
LAVERE END DET ALMINDELIGE FLY.

Genstandens Fart (evt. Antal Sekunder, det tog Genstanden at  
gennemflyve en nærmere angiven Strækning eller Vinkel angivet  
ved et Par Pile som hosstaaende): 18.000 KM/T.



I Tilfælde af Nedslag:  
Nedslagssted (nøjagtig Angivelse): \_\_\_\_\_

Nedslagsvinkel (u)  
angivet ved en Skitse  
som hosstaaende:



Genstandens Opførsel i Nedslagsøjeblikket (Ekspllosion o. l.): \_\_\_\_\_

Har nogen fjernet Rester af Genstanden? I saa Fald: Hvor beror de? \_\_\_\_\_

Indsendende Myndighed: \_\_\_\_\_

Karakteristik af Kilden: \_\_\_\_\_

Nedslagssted bevogtes af: \_\_\_\_\_

# SPØRGESKEMA

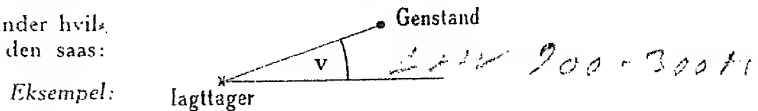
8

til Brug for militære og civile Myndigheder ved Afhøring angaaende  
observerede »Raketter« o. l. (RCS: CHODDEN INT-2o2o9)

lagttagerens Navn: \_\_\_\_\_  
— Stilling: \_\_\_\_\_ Alder: 4 Syn:   
— Adresse: ROMANDE  
— evt. Telf.: \_\_\_\_\_

lagttagelsesdato: 22-23 / 11 1990 Klokkeslet: 1100H (nøjagtigt?)  
lagttaget fra (nøjagtig Stedangivelse): ROMANDE - RES

I hvilket Verdenshjørne saas Genstanden? SEEN  
Angiv ved et Rids, under hvilke Skraavinkel (v), den saas:



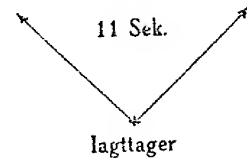
Genstandens Udseende (Form, Farve, Størrelse, Beskaffenhed o. l.): \_\_\_\_\_  
SEEN I LUFTEN RØD

(Tegn, om muligt, paa Papirets Bagside et Rids over Genstandens Form).

Genstandens Opførsel i Luften (Ekspllosioner, Røg, Lyd o. l.): \_\_\_\_\_  
LINJESOM EN JARVA L. S.

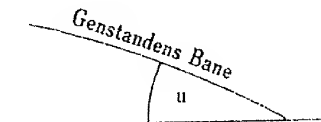
Genstandens Flyveretning i Forhold til Verdenshjørnerne: 7111 S. 11111 U  
Oplysninger, der kan give Holdepunkter for Flyvehøjden: SEEN FØR 1100H  
1100H 1100H 1100H 1100H 1100H 1100H

Genstandens Fart (evt. Antal Sekunder, det tog Genstanden at gennemflyve en nærmere angiven Strækning eller Vinkel angivet ved et Par Pile som hosstaaende): \_\_\_\_\_



I Tilfælde af Nedslag:  
Nedslagssted (nøjagtig Angivelse): \_\_\_\_\_

Nedslagsvinkel (u) angivet ved en Skitse som hosstaaende:



Genstandens Opførsel i Nedslagsøjeblikket (Ekspllosion o. l.): \_\_\_\_\_

Har nogen fjernet Rester af Genstanden? I saa Fald: Hvor beror de? \_\_\_\_\_

Form. 3622

Indsendende Myndighed: MILITÆR HØRINGSKOMMISSION 30/12/90  
Karakteristik af Kilden: MILITÆR HØRINGSKOMMISSION  
Nedslagssted betvogtes af: \_\_\_\_\_

# SPØRGESKEMA

til Brug for militære og civile Myndigheder ved Afhøring angaaende  
observerede »Raketter« o. l. (RCS: CHODDEN INT-20209)

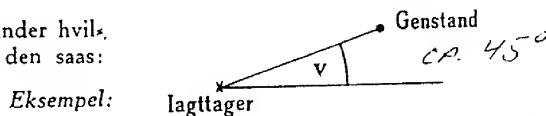
9

Iagttagerens Navn: \_\_\_\_\_  
— Stilling: TIMELÆDER Alder: 28 år Syn: \_\_\_\_\_  
— Adresse: \_\_\_\_\_ BALLUM 6261 BREDEBRO  
— evt. Telf.: \_\_\_\_\_ (FOR DRUG OG EFTER 2200)

Iagttagelsesdato: 30/1 1990 Klokkeslet: 2135 - (nøjagtigt?) 2142. LOKAL SET 4 gange  
Iagttaget fra (nøjagtig Stedangivelse): RØMØ DÆMNINGEN

I hvilket Verdenshjørne saas Genstanden? VEST

Angiv ved et Rids, under hvilken Skraavinkel (v), den saas:



Genstandens Udseende (Form, Farve, Størrelse, Beskaffenhed o. l.): På størrelse med sølen, sort med svag lysende omrids, halv-måne liggende, lysende i bunden. Formeændring til kugle.

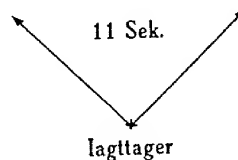
(Tegn, om muligt, paa Papirets Bagside et Rids over Genstandens Form).

Genstandens Opførsel i Luften (Ekspllosioner, Røg, Lyd o. l.): ≠ lyd  
Bevægelse mellem Ballum Pluse og til Rømt Dæmning (3 km)  
drejte højre om, ændre form til kugle, forsvinder  
2 gange lidt længere mod Syd.

Genstandens Flyveretning i Forhold til Verdenshjørnerne: S-N


Oplysninger, der kan give Holdepunkter for Flyvehøjden: ∕

Genstandens Fart (evt. Antal Sekunder, det tog Genstanden at gennemflyve en nærmere angiven Strækning eller Vinkel angivet ved et Par Pile som hosstaaende): ?



I Tilfælde af Nedslag:  
Nedslagssted (nøjagtig Angivelse): ∕

Nedslagsvinkel (u) angivet ved en Skitse som hosstaaende:



Genstandens Opførsel i Nedslagsøjeblikket (Ekspllosion o. l.): ∕

Har nogen fjernet Rester af Genstanden? I saa Fald: Hvor beror de? ∕

Form. 3622

Indsendende Myndighed: \_\_\_\_\_ SMP-O \_\_\_\_\_  
Karakteristik af Kilden: Meget opriktig og seriøs  
Nedslagssted bevogtes af: ∕

# SPØRGESKEMA

til Brug for militære og civile Myndigheder ved Afhøring angaaende  
observerede »Raketter« o. l.

(RCS: CHODDEN INT-2o2o9)

10

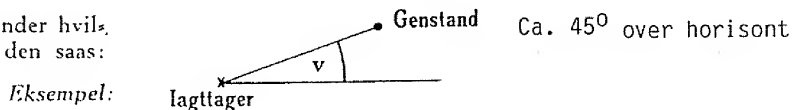
Iagttagerens Navn: \_\_\_\_\_  
— Stilling: \_\_\_\_\_ Alder: 42 år Syn: OK  
— Adresse: \_\_\_\_\_  
— evt. Telf.: \_\_\_\_\_

Iagttagelsesdato: 21 / 2 19 90 Klokkeslet: ca. 1910 (nøjagtigt?)

Iagttaget fra (nøjagtig Stedangivelse): Toftlund Hallen (udendørs)

I hvilket Verdenshjørne saas Genstanden? Mod Nord

Angiv ved et Rids, under hvilken Skraavinkel ( $v$ ), den saas:



Genstandens Udseende (Form, Farve, Størrelse, Beskaffenhed o. l.): \_\_\_\_\_

Dråbeformet med lang hale, virkede stor og bred og afgav et blåligt lysende skær.

(Tegn, om muligt, paa Papirets Bagside et Rids over Genstandens Form).

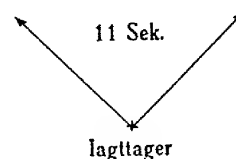
Genstandens Opførsel i Luften (Ekspllosioner, Røg, Lyd o. l.): \_\_\_\_\_

Bevægede sig hurtigt over himlen, og forsvandt ud af syne ca. 20° over horisonten.

Genstandens Flyveretning i Forhold til Verdenshjørnerne: Fra Vest mod Øst

Oplysninger, der kan give Holdepunkter for Flyvehøjden: %

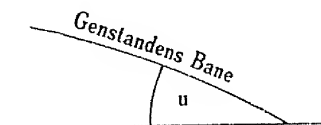
Genstandens Fart (evt. Antal Sekunder, det tog Genstanden at gennemflyve en nærmere angiven Strækning eller Vinkel angivet ved et Par Pile som hosstaaende): ca. 10 sek.



I Tilfælde af Nedslag:

Nedslagssted (nøjagtig Angivelse): %

Nedslagsvinkel ( $u$ ) angivet ved en Skitse som hosstaaende:



Genstandens Opførsel i Nedslagsøjeblikket (Ekspllosion o. l.): %

Har nogen fjernet Rester af Genstanden? I saa Fald: Hvor beror de? %

Form. 3622

Indsendende Myndighed: Eskadrille 602 (modtaget af VO FEB 1990)

Karakteristik af Kilden: Troværdig

Nedslagssted bevogtes af: %

# SPØRGESKEMA

til Brug for militære og civile Myndigheder ved Afhøring angaaende  
observerede »Raketter« o. l. (RCS: CHODDEN INT-20209)

— 00 —  
I

Iagttagerens Navn: \_\_\_\_\_

— Stilling: Komponist

Alder: \_\_\_\_\_

Syn: 8/12 OK *med korrigerede briller*

— Adresse: \_\_\_\_\_ 3100 Hornbæk

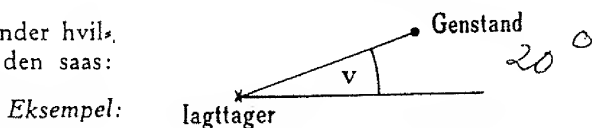
— evt. Telf.: \_\_\_\_\_

Iagttagelsesdato: 2/12 1988 Klokkeslet: 1820-1915 (nøjagtigt?) lokal

Iagttaget fra (nøjagtig Stedangivelse): vejene mellem København og Hornbæk (55 km)

I hvilket Verdenshjørne saas Genstanden? Nordøst

Angiv ved et Rids, under hvilken Skraavinkel (v), den saas:



Genstandens Udseende (Form, Farve, Størrelse, Beskaffenhed o. l.): \_\_\_\_\_

- 1) 3 punktformede hvide lys, lysstyrke som Jupiter
- 2) helikoptervagly genstand (cigar) som afgav rødt hvidt og blå lys
- 3) 3 punktformede hvide lys med røde blulkyt kurs øst

(Tegn, om muligt, paa Papirets Bagside et Rids over Genstandens Form). seend →

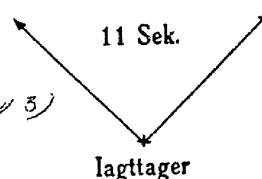
Genstandens Opførsel i Luften (Eksplorationer, Røg, Lyd o. l.): \_\_\_\_\_

- 1) bevægede sig langsomt mod øst (Fogstøj)
  - 2) stod stille lang tid og bevægede sig så om bag nogle træer *lydløs*
  - 3) *lydløs*
- seend →

Genstandens Flyveretning i Forhold til Verdenshjørnerne: 1) 2) 3) mod øst

Oplysninger, der kan give Holdepunkter for Flyvehøjden: mindre end 100 fod.


Genstandens Fart (evt. Antal Sekunder, det tog Genstanden at gennemflyve en nærmere angiven Strækning eller Vinkel angivet ved et Par Pile som hosstaaende): propulsky fart 1) 2) 3)



I Tilfælde af Nedslag:

Nedslagssted (nøjagtig Angivelse): \_\_\_\_\_

Nedslagsvinkel (u) angivet ved en Skitse som hosstaaende:



Genstandens Opførsel i Nedslagsøjeblikket (Ekspllosion o. l.): \_\_\_\_\_

Har nogen fjernet Rester af Genstanden? I saa Fald: Hvor beror de? \_\_\_\_\_

Indsendende Myndighed: \_\_\_\_\_

Karakteristik af Kilden: UFO udbudssort, meget omstændelig i sin forklaring

Nedslagssted bevogtes af: velbevogtet og fornuftig



4 iagttaget fra Ålgårde <sup>lys.</sup>  
fast tvært punktformelt i retning Nordøst  
bevægede sig mod øst ligesom de øvrige  
observationer langsomt og lavt

— 00 —

# SPØRGESKEMA

2

til Brug for militære og civile Myndigheder ved Afhøring angaaende  
observerede »Raketter« o. l.

(RCS: CHODDEN INT-20209)

Iagttagerens Navn: \_\_\_\_\_

— Stilling: FORSYNINGSDIENST Alder: \_\_\_\_\_ Syn: BRILLER NORMALT MED

— Adresse: \_\_\_\_\_ NYKØBING F

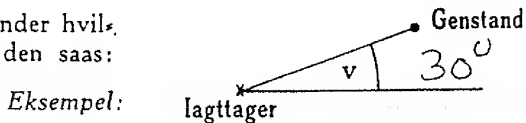
— evt. Telf.: \_\_\_\_\_

Iagttagelsesdato: 15/12 1948 Klokkeslet: 0635 L (nøjagtigt?)

Iagttaget fra (nøjagtig Stedangivelse): NORD FOR FÆRØBROEN

I hvilket Verdenshjørne saas Genstanden? SYD I KM. VÆK

Angiv ved et Rids, under hvilken Skraavinkel (v), den saas:



Genstandens Udseende (Form, Farve, Størrelse, Beskaffenhed o. l.): \_\_\_\_\_

LILLE SKARP LYS PLET MED EN MEGET  
SKARP AFGRANSET LYSTRIBE EFTER SIG

(Tegn, om muligt, paa Papirets Bagside et Rids over Genstandens Form).

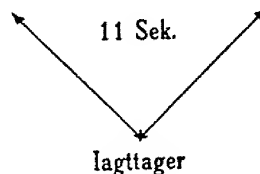
Genstandens Opførsel i Luften (Ekspllosioner, Røg, Lyd o. l.): \_\_\_\_\_

HURTIG VANDRET  
VANDRET FLYVNING I LAV HØJDE

Genstandens Flyveretning i Forhold til Verdenshjørnerne: NW til SE

Oplysninger, der kan give Holdepunkter for Flyvehøjden: SE DEN I 12 SEK

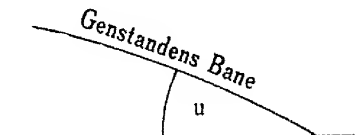
Genstandens Fart (evt. Antal Sekunder, det tog Genstanden at gennemflyve en nærmere angiven Strækning eller Vinkel angivet ved et Par Pile som hosstaaende): \_\_\_\_\_



I Tilfælde af Nedslag:

Nedslagssted (nøjagtig Angivelse): \_\_\_\_\_

Nedslagsvinkel (u) angivet ved en Skitse som hosstaaende:



Genstandens Opførsel i Nedslagsøjeblikket (Ekspllosion o. l.): \_\_\_\_\_

Har nogen fjernet Rester af Genstanden? I saa Fald: Hvor beror de? \_\_\_\_\_

Indsendende Myndighed: SOC v. d.

Karakteristisk af Kilden: ER AMATOR ASTROLOG

Nedslagssted bevogtes af: \_\_\_\_\_

# SPØRGESKEMA

til Brug for militære og civile Myndigheder ved Afhøring angaaende  
observerede »Raketter« o. l. (RCS: CHODDEN INT-2o2o9)

3

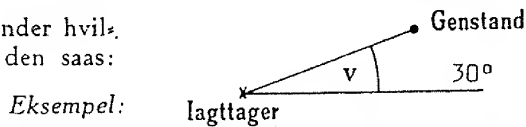
Iagttagerens Navn: \_\_\_\_\_ (heraf 1 voksen pædagog)  
— Stilling: \_\_\_\_\_ Skoleelev \_\_\_\_\_ Alder: \_\_\_\_\_ Syn: \_\_\_\_\_  
— Adresse: \_\_\_\_\_  
— evt. Telf.: \_\_\_\_\_

Iagttagelsesdato: 20/12 19 88 Klokkeslet: 1530-50A (nøjagtigt?)

Iagttaget fra (nøjagtig Stedangivelse): Samme som adressen

I hvilket Verdenshjørne saas Genstanden? Øst for adressen

Angiv ved et Rids, under hvilken Skraavinkel ( $v$ ), den saas:



Genstandens Udseende (Form, Farve, Størrelse, Beskaffenhed o. l.): Lang og lysende genstand på 5 cm der voksede til ca. 15 cm grå farve

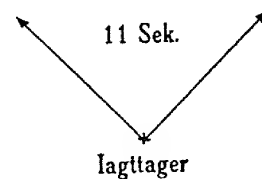
(Tegn, om muligt, paa Papirets Bagside et Rids over Genstandens Form).

Genstandens Opførsel i Luften (Ekspllosioner, Røg, Lyd o. l.): Stod stille i begyndelsen derefter fik den fart på. Kunne ses i ca. 1/2 time.

Genstandens Flyveretning i Forhold til Verdenshjørnerne: Øst

Oplysninger, der kan give Holdepunkter for Flyvehøjden: \_\_\_\_\_


Genstandens Fart (evt. Antal Sekunder, det tog Genstanden at gennemflyve en nærmere angiven Strækning eller Vinkel angivet ved et Par Pile som hosstaaende): Fart kunne ikke opgives



I Tilfælde af Nedslag: Intet.

Nedslagssted (nøjagtig Angivelse): \_\_\_\_\_

Nedslagsvinkel ( $u$ ) angivet ved en Skitse som hosstaaende:



Genstandens Opførsel i Nedslagøjeblikket (Ekspllosion o. l.): \_\_\_\_\_

Har nogen fjernet Rester af Genstanden? I saa Fald: Hvor beror de? \_\_\_\_\_

Form. 3622 Indsendende Myndighed: Flyvestation Værløse

Karakteristik af Kilden: \_\_\_\_\_

Nedslagssted bevogtes af: \_\_\_\_\_

bund →

4

# SPØRGESKEMA

til Brug for militære og civile Myndigheder ved Afhøring angaaende  
observerede »Raketter« o. l.

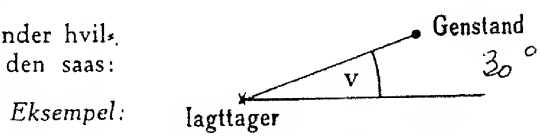
(RCS: CHODDEN INT-20209)

Iagttagerens Navn: \_\_\_\_\_  
 — Stilling: \_\_\_\_\_ Alder: 31 Syn: OK  
 — Adresse: \_\_\_\_\_ 7441 BØRNING  
 — evt. Telf.: \_\_\_\_\_

Iagttagelsesdato: 20/12 19\_\_\_\_ Klokkeslet: 1745- (nøjagtigt?)  
 Iagttaget fra (nøjagtig Stedangivelse): 1745 KRAGELUND, FREDERIKSDAL, 9 RA MOSE  
 \_\_\_\_\_

I hvilket Verdenshjørne saas Genstanden? NORD

Angiv ved et Rids, under hvilken Skraavinkel (v), den saas:



Genstandens Udseende (Form, Farve, Størrelse, Beskaffenhed o. l.): virkede som et fly ved første observation blinkende navigationslys plus fast landingslys, ved Frederiksdal stod genstanden stille og der var ingen lyd.

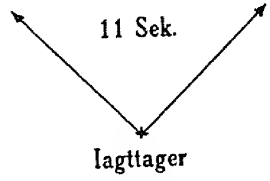
(Tegn, om muligt, paa Papirets Bagside et Rids over Genstandens Form).

Genstandens Opførsel i Luften (Ekspllosioner, Røg, Lyd o. l.): \_\_\_\_\_  
blev skiftvis begyndt sig og skiftvis stående stille ingen lyd på noget tidspunkt

Genstandens Flyveretning i Forhold til Verdenshjørnerne: skiftende kurs

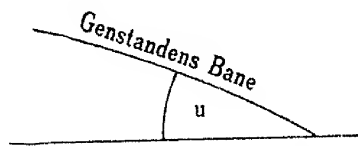
Oplysninger, der kan give Holdepunkter for Flyvehøjden: \_\_\_\_\_

Genstandens Fart (evt. Antal Sekunder, det tog Genstanden at gennemflyve en nærmere angiven Strækning eller Vinkel angivet ved et Par Pile som hosstaaende): normal flyfart  
når den bevæger



I Tilfælde af Nedslag:  
 Nedslagssted (nøjagtig Angivelse): \_\_\_\_\_

Nedslagsvinkel (u) angivet ved en Skitse som hosstaaende:



Genstandens Opførsel i Nedslagøjeblikket (Ekspllosion o. l.): \_\_\_\_\_

Har nogen fjernet Rester af Genstanden? I saa Fald: Hvor beror de? \_\_\_\_\_

Form. 3622

Indsendende Myndighed: \_\_\_\_\_  
 Karakteristik af Kilden: rolig formflet og ulformuleret  
 Nedslagssted bevogtes af: \_\_\_\_\_

Den observationen ligger i sydlige af KROPP TMA,  
kontrolzone er Tårnet i EKKA fokuseret om trafik  
KA har i nævnte lids rum haft landing og/eller med  
NATO 13 (BOEING 707) AWAC's og han har taget flere  
af  
~~sundt~~ syd vinder i sydlige del TMA.

# SPØRGESKEMA

til Brug for militære og civile Myndigheder ved Afhøring angaaende  
observerede »Raketter« o. l. (RCS: CHODDEN INT-2o2o9)

Iagttagerens Navn: \_\_\_\_\_

— Stilling: \_\_\_\_\_ Alder: 59 Syn: LØSE BRILLER

— Adresse: \_\_\_\_\_ 8270 HØJBJÆRS

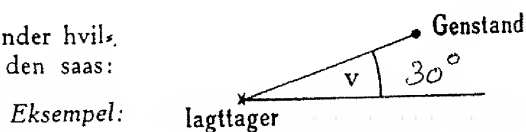
— evt. Telf.: \_\_\_\_\_

Iagttagelsesdato: 12/3 1989 Klokkeslet: 1800-1930 (nøjagtigt?)

Iagttaget fra (nøjagtig Stedangivelse): Bopæl

I hvilket Verdenshjørne saas Genstanden? \_\_\_\_\_

Angiv ved et Rids, under hvilken Skraavinkel (v), den saas:



Genstandens Udseende (Form, Farve, Størrelse, Beskaffenhed o. l.): \_\_\_\_\_

Som et STORT d der er lagt ned "U"

(Tegn, om muligt, paa Papirets Bagside et Rids over Genstandens Form).

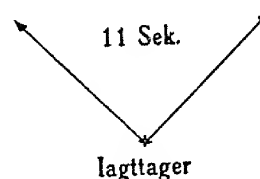
Genstandens Opførsel i Luften (Ekspllosioner, Røg, Lyd o. l.): \_\_\_\_\_

med 6 gule faste lys

Genstandens Flyveretning i Forhold til Verdenshjørnerne: Syd øst - nord vest

Oplysninger, der kan give Holdepunkter for Flyvehøjden: \_\_\_\_\_


Genstandens Fart (evt. Antal Sekunder, det tog Genstanden at gennemflyve en nærmere angiven Strækning eller Vinkel angivet ved et Par Pile som hosstaaende): Som et lille fly



I Tilfælde af Nedslag:

Nedslagssted (nøjagtig Angivelse): \_\_\_\_\_

Nedslagsvinkel (u) angivet ved en Skitse som hosstaaende:



Genstandens Opførsel i Nedslagsøjeblikket (Ekspllosion o. l.): \_\_\_\_\_

Har nogen fjernet Rester af Genstanden? I saa Fald: Hvor beror de? \_\_\_\_\_

Indsendende Myndighed: \_\_\_\_\_

Karakteristik af Kilden: \_\_\_\_\_

Nedslagssted bevogtes af: \_\_\_\_\_

# SPØRGESKEMA

til Brug for militære og civile Myndigheder ved Afhøring angaaende  
observerede »Raketter« o. l.

(RCS: CHODDEN INT-20209)

6

Iagttagerens Navn: \_\_\_\_\_

— Stilling: \_\_\_\_\_

Alder: UNGE Syn: \_\_\_\_\_

— Adresse: \_\_\_\_\_

(VIBORG)

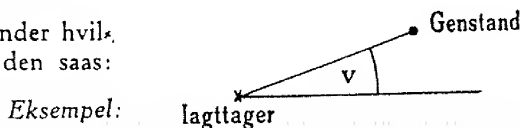
— evt. Telf.: \_\_\_\_\_

Iagttagelsesdato: 16/3 1989 Klokkeslet: 2015 A (nøjagtigt?)

Iagttaget fra (nøjagtig Stedangivelse): HEDESKRÆNTEN VIBORG

I hvilket Verdenshjørne saas Genstanden? \_\_\_\_\_

Angiv ved et Rids, under hvilken Skraavinkel ( $v$ ), den saas:



Genstandens Udseende (Form, Farve, Størrelse, Beskaffenhed o. l.): FORMET SOM EN  
TREKANT. KONSTANT SKINNENDE HVIDT LYS. PERIODEVIS  
BLINKENDE GULT OG RØDT LYS

(Tegn, om muligt, paa Papirets Bagside et Rids over Genstandens Form).

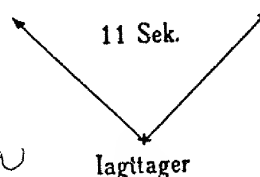
Genstandens Opførsel i Luften (Ekspllosioner, Røg, Lyd o. l.): KOH MED EN  
SUMMENDE LYD A. LA. EN ELLERT

Genstandens Flyveretning i Forhold til Verdenshjørnerne: FAA NORDØST MOD SYDVEST

Oplysninger, der kan give Holdepunkter for Flyvehøjden: FLØJ LAVT

Genstandens Fart (evt. Antal Sekunder, det tog Genstanden at gennemflyve en nærmere angiven Strækning eller Vinkel angivet ved et Par Pile som hosstaaende): \_\_\_\_\_


BLEV OBS. I PERIODEN  
2015 A - 2017 A



I Tilfælde af Nedslag:

Nedslagssted (nøjagtig Angivelse): \_\_\_\_\_

Nedslagsvinkel ( $u$ ) angivet ved en Skitse som hosstaaende:



Genstandens Opførsel i Nedslagsøjeblikket (Ekspllosion o. l.): \_\_\_\_\_

Har nogen fjernet Rester af Genstanden? I saa Fald: Hvor beror de? \_\_\_\_\_

Indsendende Myndighed: \_\_\_\_\_

MODTÆGET HARTS/89

Karakteristik af Kilden: \_\_\_\_\_

OS

Nedslagssted bevogtes af: \_\_\_\_\_

# SPØRGESKEMA

7

til Brug for militære og civile Myndigheder ved Afhøring angaaende  
observerede »Raketter« o. l. (RCS: CHODDEN INT-20209)

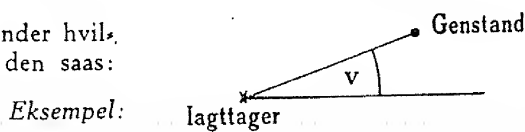
Iagttagerens Navn: \_\_\_\_\_  
— Stilling: \_\_\_\_\_ Alder: \_\_\_\_\_ Syn: \_\_\_\_\_  
— Adresse: \_\_\_\_\_ *Lind Herming*  
— evt. Telf.: \_\_\_\_\_

Iagttagelsesdato: *24/3 1989* Klokkeslet: *2330 A* (nøjagtigt?)

Iagttaget fra (nøjagtig Stedangivelse): *Lind*

I hvilket Verdenshjørne saas Genstanden? *Øst*

Angiv ved et Rids, under hvilken Skraavinkel (v), den saas:



Genstandens Udseende (Form, Farve, Størrelse, Beskaffenhed o. l.): \_\_\_\_\_

*lygt lang med en raket  
vindue*

(Tegn, om muligt, paa Papirets Bagside et Rids over Genstandens Form).

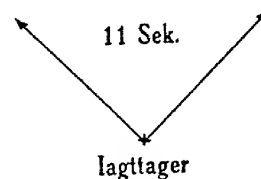
Genstandens Opførsel i Luften (Ekspllosioner, Røg, Lyd o. l.): \_\_\_\_\_

*Skar stille nogle gyngende toner  
1/2 oplyst.*

Genstandens Flyveretning i Forhold til Verdenshjørnerne: \_\_\_\_\_

Oplysninger, der kan give Holdepunkter for Flyvehøjden: \_\_\_\_\_

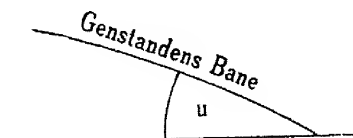
Genstandens Fart (evt. Antal Sekunder, det tog Genstanden at gennemflyve en nærmere angiven Strækning eller Vinkel angivet ved et Par Pile som hosstaaende): \_\_\_\_\_



I Tilfælde af Nedslag:

Nedslagssted (nøjagtig Angivelse): \_\_\_\_\_

Nedslagsvinkel (u) angivet ved en Skitse som hosstaaende:



Genstandens Opførsel i Nedslagsøjeblikket (Ekspllosion o. l.): \_\_\_\_\_

Har nogen fjernet Rester af Genstanden? I saa Fald: Hvor beror de? \_\_\_\_\_

Form. 3622

Indsendende Myndighed: \_\_\_\_\_

Karakteristik af Kilden: \_\_\_\_\_

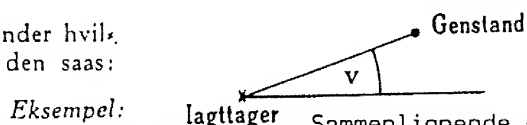
Nedslagssted bevogtes af: \_\_\_\_\_



0638  
SPØRGESKEMAtil Brug for militære og civile Myndigheder ved Afhøring angaaende  
observerede »Raketter« o. l. (RCS: CHODDEN INT-2o2o9)

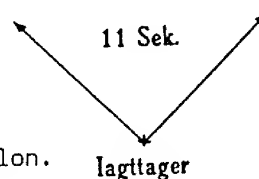
8

Iagttagerens Navn: \_\_\_\_\_  
 — Stilling: Præst Alder: 52 Syn: God/læsebriller  
 — Adresse: \_\_\_\_\_  
 — evt. Telf.: \_\_\_\_\_

Iagttagelsesdato: 20/5 19 89 Klokkeslet: 1445z (nøjagtigt?)Iagttaget fra (nøjagtig Stedangivelse): På adressenI hvilket Verdenshjørne saas Genstanden? Bevægende fra N mod S.Angiv ved et Rids, under hvilken Skraavinkel ( $v$ ), den saas:Genstandens Udseende (Form, Farve, Størrelse, Beskaffenhed o. l.): Sammenlignende med højden på fly fra EKCH til EKSB og EKEBReflekterende flersidet genstand, hvor lodrette akse var længere end den vandrette. Den var rød og havde en størrelse som et cockpit.


(Tegn, om muligt, paa Papirets Bagside et Rids over Genstandens Form).

Genstandens Opførsel i Luften (Ekspllosioner, Røg, Lyd o. l.): \_\_\_\_\_

Bevægende fra nord mod syd. Der var ingen eksplosioner, røg eller lyd herunder motorstøj.Genstandens Flyveretning i Forhold til Verdenshjørnerne: Mod sydOplysninger, der kan give Holdepunkter for Flyvehøjden: Har et piletræ på 26 m som blev brugt til sammenligning. Dog mente anmelderen at genstanden ikke var højere end almindelige fly.Genstandens Fart (evt. Antal Sekunder, det tog Genstanden at gennemflyve en nærmere angiven Strækning eller Vinkel angivet ved et Par Pile som hosstaaende): Langsommere end prop. fly.Hurtigere end svævende ballon.

I Tilfælde af Nedslag:

Nedslagssted (nøjagtig Angivelse): \_\_\_\_\_

Nedslagsvinkel ( $u$ ) angivet ved en Skitse som hosstaaende:

Genstandens Opførsel i Nedslagsøjeblikket (Ekspllosion o. l.): \_\_\_\_\_

Har nogen fjernet Rester af Genstanden? I saa Fald: Hvor beror de? \_\_\_\_\_

# SPØRGESKEMA

til Brug for militære og civile Myndigheder ved Afhøring angaaende  
observerede »Raketter« o. l. (RCS: CHODDEN INT-20209)

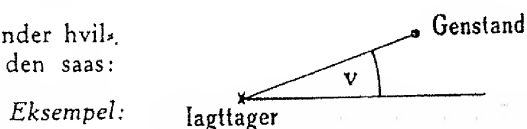
Iagttagerens Navn: \_\_\_\_\_  
— Stilling: \_\_\_\_\_ Alder: \_\_\_\_\_ Syn: \_\_\_\_\_  
— Adresse: \_\_\_\_\_  
— evt. Telf.: \_\_\_\_\_

Iagttagelsesdato: 22/5 1989 Klokkeslet: 1215 B (nøjagtigt?)

Iagttaget fra (nøjagtig Stedangivelse): Vejen ved Gl. Ry

I hvilket Verdenshjørne saas Genstanden? \_\_\_\_\_

Angiv ved et Rids, under hvilken Skraavinkel (v), den saas:



Genstandens Udseende (Form, Farve, Størrelse, Beskaffenhed o. l.): \_\_\_\_\_

Trekantet og set gennem en bilrude  
ca. 4cm og ca. 500m's afstand.

(Tegn, om muligt, paa Papirets Bagside et Rids over Genstandens Form).

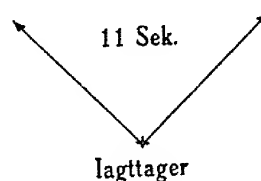
Genstandens Opførsel i Luften (Ekspllosioner, Røg, Lyd o. l.): \_\_\_\_\_

Trekantet genstand, sort røg.

Genstandens Flyveretning i Forhold til Verdenshjørnerne: \_\_\_\_\_

Oplysninger, der kan give Holdepunkter for Flyvehøjden: ikke over 100 m.


Genstandens Fart (evt. Antal Sekunder, det tog Genstanden at gennemflyve en nærmere angiven Strækning eller Vinkel angivet ved et Par Pile som hosstaaende): \_\_\_\_\_



I Tilfælde af Nedslag:

Nedslagssted (nøjagtig Angivelse): \_\_\_\_\_

Nedslagsvinkel (u) angivet ved en Skitse som hosstaaende:



Genstandens Opførsel i Nedslagsøjeblikket (Ekspllosion o. l.): \_\_\_\_\_

Har nogen fjernet Rester af Genstanden? I saa Fald: Hvor beror de? \_\_\_\_\_

Indsendende Myndighed: \_\_\_\_\_

Karakteristik af Kilden: \_\_\_\_\_

Nedslagssted bevogtes af: \_\_\_\_\_

# SPØRGESKEMA

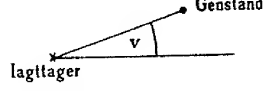
til Brug for militære og civile Myndigheder ved Afhøring angaaende  
observerede »Raketter« o. l. (RCS: CHODDEN INT-20209)

I

Iagttagerens Navn: \_\_\_\_\_  
- Stilling: \_\_\_\_\_ Alder: \_\_\_\_\_ Syn: \_\_\_\_\_  
- Adresse: \_\_\_\_\_ HOLTSTED  
- evt. Telf.: \_\_\_\_\_

Iagttagelsesdato: 9/7 1988 Klokkeslet: 0255 <sup>høj</sup> (nøjagtigt?)  
Iagttaget fra (nøjagtig Stedangivelse): BOPÆL  
set ~~fra~~ i TIDSRUM 0100-0245 lokal.

I hvilket Verdenshjørne saas Genstanden? SØ

Angiv ved et Rids, under hvilken Skraavinkel (v), den saas:  
Eksempel: 

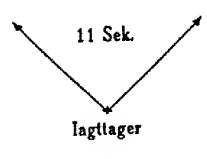
Genstandens Udseende (Form, Farve, Størrelse, Beskaffenhed o. l.):  
Stjerne

(Tegn, om muligt, paa Papirets Bagside et Rids over Genstandens Form).

Genstandens Opførsel i Luften (Ekspllosioner, Røg, Lyd o. l.):  
Forholdig lyslyd, synes også at dele sig

Genstandens Flyveretning i Forhold til Verdenshjørnerne: SØHØJEN  
Oplysninger, der kan give Holdepunkter for Flyvehøjden: \_\_\_\_\_

Genstandens Fart (evt. Antal Sekunder, det tog Genstanden at gennemflyve en nærmere angiven Strækning eller Vinkel angivet ved et Par Pile som hosstaaende): \_\_\_\_\_



I Tilfælde af Nedslag:  
Nedslagssted (nøjagtig Angivelse): \_\_\_\_\_

Nedslagsvinkel (u) angivet ved en Skitse som hosstaaende:  


Genstandens Opførsel i Nedslagsøjeblikket (Ekspllosion o. l.): \_\_\_\_\_

Har nogen fjernet Rester af Genstanden? I saa Fald: Hvor beror de? \_\_\_\_\_

Indsendende Myndighed: ~~Det~~ Væghavend Holstens Politi (Larsen)  
Karakteristik af Kilden: \_\_\_\_\_  
Nedslagssted bevogtes af: \_\_\_\_\_

FORM. 3622

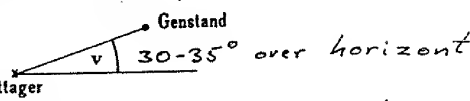
# SPØRGESKEMA

2

til Brug for militære og civile Myndigheder ved Afhøring angaaende observerede »Raketter« o. l.

Iagttagerens Navn: \_\_\_\_\_  
 - Stilling: Specialarbejder Alder: 23 Syn: Normalt  
 - Adresse: \_\_\_\_\_ 3400 Hillerød  
 - evt. Telf.: \_\_\_\_\_

Iagttagelsesdato: 25/07 1988 Klokket: 2208 (nøjagtigt?) igen 2245  
 Iagttaget fra (nøjagtig Stedangivelse): Hjemmets altan

I hvilket Verdenshjørne saas Genstanden? SSØ  
 Angiv ved et Rids, under hvilken Skraavinkel (v), den saas:  
 Eksempel: 

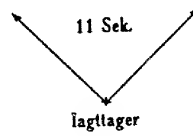
Genstandens Udseende (Form, Farve, Størrelse, Beskaffenhed o. l.): Kraftigt hvidt lys, som fra en række spot-pærer, der havde svage ovale former

(Tegn, om muligt, paa Papirets Bagside et Rids over Genstandens Form.)


Genstandens Opførsel i Luften (Ekspllosioner, Røg, Lyd o. l.): ingen lyd fjernede sig i lige retning SSØ fra observatør. Dukkede op igen 2245 fra samme retning.

Genstandens Flyveretning i Forhold til Verdenshjørnerne: SSØ  
 Oplysninger, der kan give Holdepunkter for Flyvehøjden: skønnet afstand fra observatør 2-4 km

Genstandens Fart (evt. Antal Sekunder, det tog Genstanden at gennemflyve en nærmere angiven Strækning eller Vinkel angivet ved et Par Pile som hosstaaende): \_\_\_\_\_



I Tilfælde af Nedslag:  
 Nedslagssted (nøjagtig Angivelse): \_\_\_\_\_

Nedslagsvinkel (u) angivet ved en Skitse som hosstaaende:  


Genstandens Opførsel i Nedslagsøjeblikket (Ekspllosion o. l.): \_\_\_\_\_

Har nogen fjernet Rester af Genstanden? I saa Fald: Hvor beror de? \_\_\_\_\_

Indsendende Myndighed: Forsvarskommandoen  
 Karakteristik af Kilden: virkede meget troværdigt og sobert.  
 Nedslagssted bevogtes af: \_\_\_\_\_

Under 2. observation talte observatør med FKO i telefon, og så fænomenet ud af vinduet. Konen tog foto af synet, og observatør lovede at tilsende FKO kopi, såfremt der er noget på filmen. Umiddelbart før 2. observation passerede en helcop stedet. Ifølge RCC havde vi ingen over Hillerød på dette tidspunkt.

VO/FKO

~~\_\_\_\_\_~~  
~~\_\_\_\_\_~~

25/7-88.

# SPØRGESKEMA

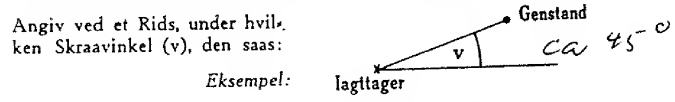
3

til Brug for militære og civile Myndigheder ved Afhøring angaaende  
observerede »Raketter« o. l. (RGS: GHODDEN INT-2o2o9)

Iagttagerens Navn: \_\_\_\_\_  
 — Stilling: \_\_\_\_\_ Alder: 32 Syn: normalt  
 — Adresse: \_\_\_\_\_ Agers 6920 Udelebak  
 — evt. Telf.: \_\_\_\_\_

Iagttagelsesdato: 19/8 1988 Klokkeslet: 2305 Z (nøjagtigt?)  
 Iagttaget fra (nøjagtig Stedangivelse): Bopal

I hvilket Verdenshjørne saas Genstanden? ØNØ

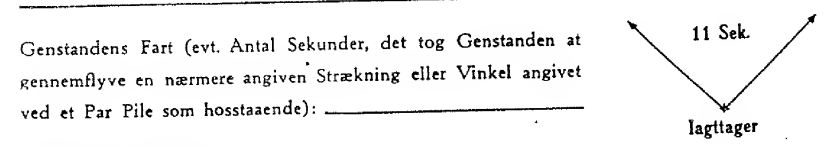


Genstandens Udseende (Form, Farve, Størrelse, Beskaffenhed o. l.): \_\_\_\_\_  
genstand udsendende gulligt lys  
tilsyneladende oval i form.


(Tegn, om muligt, paa Papirets Bagside et Rids over Genstandens Form).

Genstandens Opførsel i Luften (Ekspllosioner, Røg, Lyd o. l.): \_\_\_\_\_  
modstrøbet stationær men bevæger sig langsomt i retning  
mod øst og lidt stigende i højden under lyd

Genstandens Flyveretning i Forhold til Verdenshjørnerne: Øst syd øst  
 Oplysninger, der kan give Holdepunkter for Flyvehøjden: \_\_\_\_\_



I Tilfælde af Nedslag:  
 Nedslagssted (nøjagtig Angivelse): ingen



Genstandens Opførsel i Nedslagsøjeblikket (Ekspllosion o. l.): /

Har nogen fjernet Rester af Genstanden? I saa Fald: Hvor beror de? /

Indsendende Myndighed: \_\_\_\_\_  
 Karakteristik af Kilden: helt med gode \_\_\_\_\_  
 Nedslagssted bevogtes af: begge lys led fornuftige

FORM. 3622

# SPØRGESKEMA

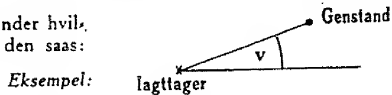
til Brug for militære og civile Myndigheder ved Afhøring angaaende  
observerede »Raketter« o. l. (RGS: CHODDEN INT-20209)

Iagttagerens Navn: \_\_\_\_\_  
— Stilling: \_\_\_\_\_ Alder: \_\_\_\_\_ Syn: \_\_\_\_\_  
— Adresse: \_\_\_\_\_ GØRDING  
— evt. Telf.: \_\_\_\_\_

Iagttagelsesdato: 4/9 1988 Klokket: 00:30 (nøjagtigt?)  
Iagttaget fra (nøjagtig Stedangivelse): ANMELDERENS HJEM

I hvilket Verdenshjørne saas Genstanden? SYD - SYDØST

Angiv ved et Rids, under hvilken Skraavinkel ( $v$ ), den saas:



Genstandens Udseende (Form, Farve, Størrelse, Beskaffenhed o. l.): GENSTANDEN  
LYSTE RØDT I VENSTRE SIDE, GRØN I HØJRE SIDE  
OG GULLIGT I MIDTEN. FOREKOM AT VÆRE  
STØRRE END SATÆLLET

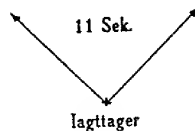
(Tegn, om muligt, paa Papirets Bagside et Rids over Genstandens Form).

Genstandens Opførsel i Luften (Ekspllosioner, Røg, Lyd o. l.): GENSTANDEN  
HOLDT SIG STATIONÆR I OVER 20 MINUTTER

Genstandens Flyveretning i Forhold til Verdenshjørnerne: \_\_\_\_\_

Oplysninger, der kan give Holdepunkter for Flyvehøjden: \_\_\_\_\_


Genstandens Fart (evt. Antal Sekunder, det tog Genstanden at gennemflyve en nærmere angiven Strækning eller Vinkel angivet ved et Par Pile som hosstaaende): \_\_\_\_\_



I Tilfælde af Nedslag:

Nedslagssted (nøjagtig Angivelse): \_\_\_\_\_

Nedslagsvinkel ( $u$ ) angivet ved en Skitse som hosstaaende:



Genstandens Opførsel i Nedslagsøjeblikket (Ekspllosion o. l.): \_\_\_\_\_

Har nogen fjernet Rester af Genstanden? I saa Fald: Hvor beror de? \_\_\_\_\_

Indsendende Myndighed: \_\_\_\_\_

Karakteristik af Kilden: \_\_\_\_\_

Nedslagssted bevogtes af: \_\_\_\_\_

SPØRGESKEMA

til Brug for militære og civile Myndigheder ved Afhøring angaaende observerede »Raketter« o. l. (RCS: CHODDEN INT-20209)

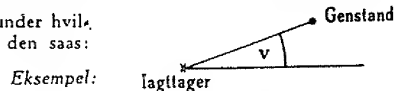
00 5

Iagttagerens Navn: [redacted]
- Stilling: [redacted] Alder: [redacted] Syn: [redacted]
- Adresse: [redacted] SNEATINGE HOLBÆK
- evt. Telf.: [redacted]

Iagttagelsesdato: 9/11 1988 Klokkeslet: 210-216 (nøjagtigt?) A
Iagttaget fra (nøjagtig Stedangivelse): BOPJEL

I hvilket Verdenshjørne saas Genstanden? SE BAGSIDE

Angiv ved et Rids, under hvilken Skraavinkel (v), den saas:



Genstandens Udseende (Form, Farve, Størrelse, Beskaffenhed o. l.):

[Redacted area for object description]

(Tegn, om muligt, paa Papirets Bagside et Rids over Genstandens Form).

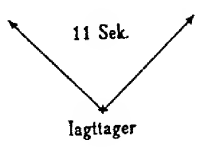
Genstandens Opførsel i Luften (Ekspllosioner, Røg, Lyd o. l.):

[Redacted area for object behavior]

Genstandens Flyveretning i Forhold til Verdenshjørnerne:

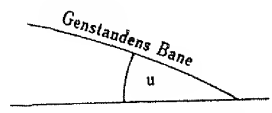
Oplysninger, der kan give Holdepunkter for Flyveheighten:

Genstandens Fart (evt. Antal Sekunder, det tog Genstanden at gennemflyve en nærmere angiven Strækning eller Vinkel angivet ved et Par Pile som hosstaaende):



I Tilfælde af Nedslag: Nedslagssted (nøjagtig Angivelse):

Nedslagsvinkel (u) angivet ved en Skitse som hosstaaende:



Genstandens Opførsel i Nedslagsøjeblikket (Ekspllosion o. l.):

Har nogen fjernet Rester af Genstanden? I saa Fald: Hvor beror de?

Form. 3622
Indsendende Myndighed: HOOTAGET [redacted] NOV 88 [redacted]
Karakteristik af Kilden: OVERAEGEARENDE/UPAEGS I SIN SKILOAING AF HÆNDELSEN
Nedslagssted bevogtes af:



E.S. OBS 0102110A ET HINDRE FLY I CA 2000 M HØJDE, OG  
SOM FØRTE RØD/GRØNNE BLINKENDE LYS. FLYET KOM FRA VEST  
OG FLØJ I ØSTLIG RETNING, DA FLYET HAVDE PASSESRET I  
ØSTLIG RETNING, STEG DER PLUOSELIG EN GUL GENSTAND OP  
FRA JORDEN. GENSTANDEN VAR GUL OG PÅ STØRREELSE MED EN  
STJERNE. GENSTANDEN PLACEREDE SIG UMIDDELBART UNDER FLYET  
HVOR DEN FORBLEV I DET FLYET UMIDDELBART HEREFTER FLØJ  
MOD NORD. CA 102115A FLØJ FLYET IGEN MOD ØST. DEN  
GULE GENSTAND FORTSATTE I NORDLIG RETNING, HVOR DEN  
STADIG KUNNE OBS. DA IAGTAGEREN GIK IND 0102116A.  
DEN GULE GENSTAND AFGAV INGEN LYDE OG LYSTE KONSTANT  
I HELE PERIODEN

# SPØRGESKEMA

til Brug for militære og civile Myndigheder ved Afhøring angaaende  
observerede »Raketter« o. l.

(RCS: CHODDEN INT-20209)

6

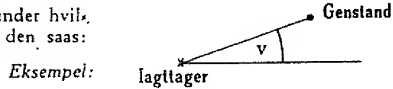
lagttagerens Navn: \_\_\_\_\_  
— Stilling: KONJULANI Alder: 60 ÅR Syn: NORMALT  
— Adresse: \_\_\_\_\_ KØBEN H  
— evt. Telf.: \_\_\_\_\_ OCSA 351 AF ARU

lagttagelsesdato: 12/3 1980 Klokket: 0225 DANSK NORMAL TID. (nøjagtigt?)

lagttaget fra (nøjagtig Stedangivelse): EMDRØPVÆNGE

I hvilket Verdenshjørne saas Genstanden? NØ

Angiv ved et Rids, under hvil.  
ken Skraavinkel (v), den saas:



Genstandens Udseende (Form, Farve, Størrelse, Beskaffenhed o. l.): TENNISBOLDSTØRTELSE  
FORSETR VAR RUNDT MED LANG HALV KÆFTAL SIG.  
(FORHANT)



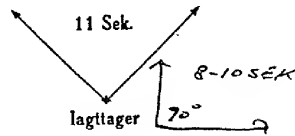
(Tegn, om muligt, paa Papirets Bagside et Rids over Genstandens Form).

Genstandens Opførsel i Luften (Ekspllosioner, Røg, Lyd o. l.): STOR HASTIGHED (KONJULANI)  
MEG LIDT BUE BANE

Genstandens Flyveretning i Forhold til Verdenshjørnerne: FRA NV TIL SØ

Oplysninger, der kan give Holdepunkter for Flyvehøjden: INNE SÆDLIG HØJDE VAR  
MÅSKE 1 KM.


Genstandens Fart (evt. Antal Sekunder, det tog Genstanden at  
gennemflyve en nærmere angiven Strækning eller Vinkel angivet  
ved et Par Pile som hosstaaende): \_\_\_\_\_



I Tilfælde af Nedslag:

Nedslagssted (nøjagtig Angivelse): INTET NEDSLAG

Nedslagsvinkel (u)  
angivet ved en Skitse  
som hosstaaende:



Genstandens Opførsel i Nedslagøjeblikket (Ekspllosion o. l.): \_\_\_\_\_

Har nogen fjernet Rester af Genstanden? I saa Fald: Hvor beror de? \_\_\_\_\_

Indsendende Myndighed: \_\_\_\_\_

Karakteristik af Kilden: \_\_\_\_\_

Nedslagssted bevogtes af: \_\_\_\_\_



SPØRGESKEMA

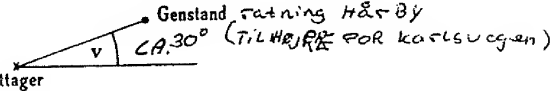
til Brug for militære og civile Myndigheder ved Afhøring angaaende observerede »Raketter« o. l. (RCS: CHODDEN INT-20209)

— 00 — 8

Iagttagerens Navn: \_\_\_\_\_  
— Stilling: \_\_\_\_\_ Alder: \_\_\_\_\_ Syn: \_\_\_\_\_  
— Adresse: \_\_\_\_\_ SØBALLE PÅ 60 SKANDERBORG  
— evt. Telf.: \_\_\_\_\_

Iagttagelsesdato: 11/11 19 48 Klokkeslet: 23 50 A (nøjagtigt?) + 31100902  
Iagttaget fra (nøjagtig Stedangivelse): HJEM

I hvilket Verdenshjørne saas Genstanden? \_\_\_\_\_

Angiv ved et Rids, under hvilken Skraavinkel (v), den saas:  
Eksempel: 

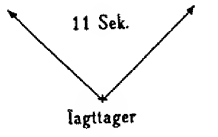
Genstandens Udseende (Form, Farve, Størrelse, Beskaffenhed o. l.): KLAR OG HURTIGE BLINK. GULLIGE, GRØNLIGE OG BLÅLIGE. VED BLINK ELLIPSE FORM ELLERS VIRKER DEN SOM EN LILLE STJERNE

(Tegn, om muligt, paa Papirets Bagside et Rids over Genstandens Form).

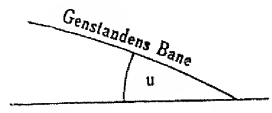
Genstandens Opførsel i Luften (Ekspllosioner, Røg, Lyd o. l.): FLYTTER SIG LODRET OP OG NED. I SIKSÅK BEVÆGELSE

Genstandens Flyveretning i Forhold til Verdenshjørnerne: FORDVNER PÅ STEDET

Oplysninger, der kan give Holdepunkter for Flyvehøjden: \_\_\_\_\_

Genstandens Fart (evt. Antal Sekunder, det tog Genstanden at gennemflyve en nærmere angiven Strækning eller Vinkel angivet ved et Par Pile som hosstaaende):  $\uparrow$  CA 1CM PR 1SEK  $\leftarrow$  SAMME  


I Tilfælde af Nedslag: Nedslagssted (nøjagtig Angivelse): \_\_\_\_\_

Nedslagsvinkel (u) angivet ved en Skitse som hosstaaende:  VEND

Genstandens Opførsel i Nedslagsøjeblikket (Ekspllosion o. l.): \_\_\_\_\_

Har nogen fjernet Rester af Genstanden? I saa Fald: Hvor beror de? \_\_\_\_\_

Indsendende Myndighed: FTK  
Karakteristik af Kilden: VIRKER ROLIG OG NOGIERN HAR DOG IKKE MEGET  
Nedslagssted bevogtes af: BEGREG OM VERDENSHJØRNERNE

Form. 3622

# SPØRGESKEMA

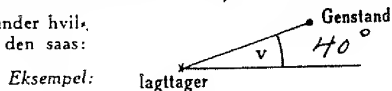
til Brug for militære og civile Myndigheder ved Afhøring angaaende  
observerede »Raketter« o. l. (RCS: CHODDEN INT-2o2o9)

Iagttagers Navn: [Redacted]  
 - Stilling: [Redacted] Alder: \_\_\_\_\_ Syn: NORMAL  
 - Adresse: [Redacted] 2860 SØBORG  
 - evt. Telf.: HEMMELIGT

Iagttagelsesdato: 13/11 1988 Klokket: 2329-2333 (nøjagtigt?)  
 Iagttaget fra (nøjagtig Stedangivelse): BOPÆL (MEGET NOJTBERIGGENDE)

I hvilket Verdenshjørne saas Genstanden? fra SW mod NE

Angiv ved et Rids, under hvilken Skraavinkel (v), den saas:



Genstandens Udseende (Form, Farve, Størrelse, Beskaffenhed o. l.): hvid i rummen  
bevægede rigerende med en tynde hale efter sig som  
bevægede blågrøn i farven

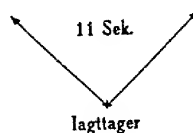
(Tegn, om muligt, paa Papirets Bagside et Rids over Genstandens Form).

Genstandens Opførsel i Luften (Ekspllosioner, Røg, Lyd o. l.): bevægede sig hurtigere end en  
satellit i NE retning 30° over horisonten eksploderede genstanden hvorved der  
forekom røg som om genstanden sprængtes i faldet med jorden derved røg blødt  
er godt med skyudskeksert

Genstandens Flyveretning i Forhold til Verdenshjørnerne: SE mod NE

Oplysninger, der kan give Holdepunkter for Flyvehøjden: overordnet under  
satellit højde


Genstandens Fart (evt. Antal Sekunder, det tog Genstanden at gennemflyve en nærmere angiven Strækning eller Vinkel angivet ved et Par Pile som hosstaaende): betydelig højere end  
satellit hastighed



I Tilfælde af Nedslag:

Nedslagssted (nøjagtig Angivelse): nudlag formodet i retning NE fra Bopæl  
afsløret overdrømt bekræftet

Nedslagsvinkel (u) angivet ved en Skitse som hosstaaende:



Genstandens Opførsel i Nedslagsøjeblikket (Ekspllosion o. l.): ekspllosion

Har nogen fjernet Rester af Genstanden? I saa Fald: Hvor beror de? \_\_\_\_\_

Indsendende Myndighed: SOC VEØBÆK

Karakteristik af Kilden: AMATØR ASTRONOM ingen saglig

Nedslagssted bevogtes af: \_\_\_\_\_

- 00 -

# SPØRGESKEMA

til Brug for militære og civile Myndigheder ved Afhøring angaaende  
 observerede »Raketter« o. l. (RCS: CHODDEN INT-2o2o9)

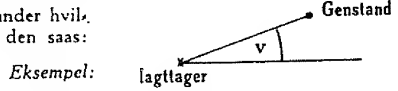
10

Iagttagerens Navn: \_\_\_\_\_  
 - Stilling: PL Alder: 3-44 Syn: OK  
 - Adresse: \_\_\_\_\_ SNEKKERSTEN  
 - evt. Telf.: \_\_\_\_\_

Iagttagelsesdato: 13/11 1988 Klokket: 2334 (nøjagtigt?)  
 Iagttaget fra (nøjagtig Stedangivelse): BOPÆL

I hvilket Verdenshjørne saas Genstanden? SW

Angiv ved et Rids, under hvil-  
 ken Skraavinkel (v), den saas:



Genstandens Udseende (Form, Farve, Størrelse, Beskaffenhed o. l.): lysende prik  
med en lang ryg lignende hale efter sig der havde  
bredde på ca 40 grader

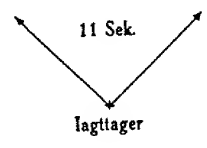


(Tegn, om muligt, paa Papirets Bagside et Rids over Genstandens Form).

Genstandens Opførsel i Luften (Ekspllosioner, Røg, Lyd o. l.): \_\_\_\_\_  
fløj ret almindelig vis med slow hastighed

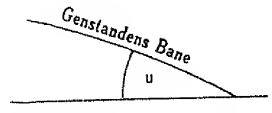
Genstandens Flyveretning i Forhold til Verdenshjørnerne: fra SW mod NE  
 Oplysninger, der kan give Holdepunkter for Flyvehøjden: i højde som  
normalt for satellitter

Genstandens Fart (evt. Antal Sekunder, det tog Genstanden at  
 gennemflyve en nærmere angiven Strækning eller Vinkel angivet  
 ved et Par Pile som hosstaaende): satellit-hastighed



I Tilfælde af Nedslag:  
 Nedslagssted (nøjagtig Angivelse): NIL

Nedslagsvinkel (u)  
 angivet ved en Skitse  
 som hosstaaende:



Genstandens Opførsel i Nedslagsøjeblikket (Ekspllosion o. l.): \_\_\_\_\_

Har nogen fjernet Rester af Genstanden? I saa Fald: Hvor beror de? \_\_\_\_\_

Indsendende Myndighed: SOC VEDBÆK  
 Karakteristik af Kilden: saglig ansat i flyvevæsen  
 Nedslagssted bevogtes af: \_\_\_\_\_

Form. 3622

# ILDKUGLER PÅ NATTEHIMLEN

Et stjernesku- eller rettere en meteor i atmosfæren. Billedet er fra 1895, men regnes for en af verdens bedste meteor-optagelser.

En kæmpe meteor susse søndag aften over Danmark og gav danskerne mulighed for at se et stjernesku af flere sekunders varighed - faldt sandsynligvis ned i det nordlige Sverige

Af Peder Moltho.

Flere tusinde danskere blev søndag aften vidner til et usædvanligt syn, da en kæmpe meteor bevægede sig hen over den klare nattehimmel. De, der var så heldige at se fænomenet, kan med rette bryste sig af, at de har set et stjernesku af de helt store.

Som en lysende ildkugle med en hale af kraftigt lys efter sig bevægede meteoren sig hen over Danmark med en hastighed af 30 - 50.000 kilometer i timen i retning mod nordøst i en højde på 40 - 50 kilometer over jordoverfladen. Den kunne ses med det blotte øje, indtil den forsvandt bag horisonten et sted oppe over Middelvej.

\*Meteor eller stjernesku er meget almindelige i Danmark, hvor de kan ses næsten hver nat, hvis ellers vejret er klart, men kun i ganske korte øjeblikke. \*fortæller Poul Graff-Petersen, afdelingsleder på Geologisk Museum i København.

## USÆDVANLIG STOR

Det usædvanlige ved meteoren, som søndag aften fløj i himmelrummet over

Skningmateriale, fordi vi ikke selv behøver at rejse op for at hente det, \* siger Graff-Petersen.

## FØRENDE SAMLING

på geologiske museer verden over er

opbevaret henved 2.500 meteoritter. Af dem ligger omkring de 400 på Geologisk Museum i København, som dermed har en af de førende samlinger i verden. Det skyldes, at videnskabsmænd på Københavns Universitet har

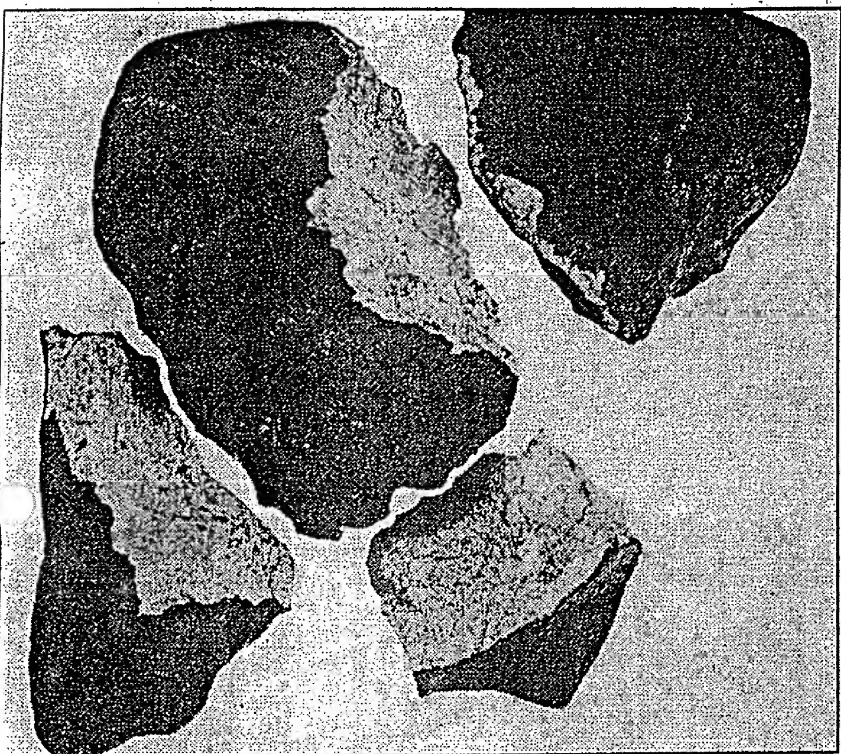
\*Normalt er der tale om ganske små partikler på få millimeter, der fra rummet trænger ind i jordens atmosfære med en hastighed på op mod 100.000 kilometer i timen. Her udvikler luftmodstanden en så kraftig varme, at partiklerne begynder at smelte og derfor udsender lys. Jo større partiklen er, jo større luftmodstand og dermed kraftigere varme og stærkere lys, \* siger Graff-Petersen.

Han oplevede ikke selv det usædvanlige syn søndag aften ved 23.30-tiden. Men ud fra de oplysninger, han foreløbig har indsamlet om fænomenet, mener han, at der er tale om en meteor på flere kilo. Det er en meteor-størrelse, som højst opleves et par gange om måneden over hele det europæiske kontinent.

## KAN STYRTE NED

\*Som regel brænder meteorerne op i atmosfæren, inden de når jorden. Men det sker, at de trænger hele vejen ned gennem atmosfæren, hvor de så kan findes på jordoverfladen som meteoritter. \*

\*Vi havde håbet, at meteoren var faldet ned i Danmark, fordi meteoritter er meget værdifulde. Men det



interesseret sig for meteoritter siden 1700-tallet, hvor samlingen blev grundlagt.

Fire af meteoritterne er danske. I 1878 faldt en fire kilo tung meteor ned ved Mørn på Sydsjælland og i 1951 faldt to små meteoritter på tilsammen 700 gram ned i Riskov ved Århus. I 1976 opdagede geologer i Vestsjælland tung meteorit ved Jerslev i Vestsjælland. Hvorfor den er faldet ned vides ikke. Måske er den ført til findestedet af indlandsisen.

Meteoritter falder ned over hele jordkloden. Poul Graff-Petersen skønner, at der rundt om i Danmark ligger ca. 200 meteoritter, som er faldet ned i de sidste 15-20.000 år og blot ligger og venter på at blive fundet. Men da de spåndt er ret store, er de svære at få øje på.

## SMÅ PLANETER

Meteoritter er stykker af små planeter, som slås i stykker af solens stråler til sidst. Rundt om solen svæver til sidst et utal af store og små stykker af disse planeter, som, når de ved et tilfælde rammer ind i jordens bane rundt om solen, kommer ind i jordens atmosfære og bliver til det, som i dagligtale kaldes et stjernesku. Graff-Petersen afviser enhver teori om, at det var en UFO, som fløj over den danske nattehimmel søndag aften.

\*Den måde, fænomenet opførte sig på, fortæller klart, at der er tale om en kæmpe meteor. Men om den er faldet ned et sted i det nordlige Sverige eller nordligere, eller om den er brændt op i

# SPØRGESKEMA

til Brug for militære og civile Myndigheder ved Afhøring angaaende  
observerede »Raketter« o. l. (RCS: CHODDEN INT-20209)

Iagttagerens Navn: \_\_\_\_\_

— Stilling: \_\_\_\_\_ Alder: \_\_\_\_\_ Syn: \_\_\_\_\_

— Adresse: \_\_\_\_\_ SUNDS

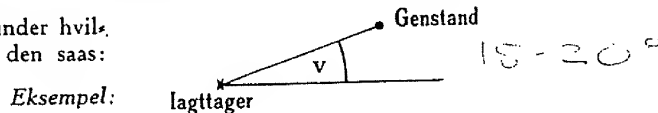
— evt. Telf.: \_\_\_\_\_

Iagttagelsesdato: 12/3 1946 Klokkeslet: 2130 (nøjagtigt?)

Iagttaget fra (nøjagtig Stedangivelse): BLAZWEL SUNDS OG  
SIMMERKJÆR

I hvilket Verdenshjørne saas Genstanden? V

Angiv ved et Rids, under hvil-  
ken Skraavinkel ( $v$ ), den saas:



Genstandens Udseende (Form, Farve, Størrelse, Beskaffenhed o. l.): \_\_\_\_\_

LYSENDE SOM 10 STJERNER TILSØNG-  
VAELENDE OVER CA. 45 MIN FJERNENDE  
SIG I VESTLIG RETNING.

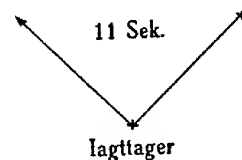
(Tegn, om muligt, paa Papirets Bagside et Rids over Genstandens Form).

Genstandens Opførsel i Luften (Ekspllosioner, Røg, Lyd o. l.): \_\_\_\_\_

Genstandens Flyveretning i Forhold til Verdenshjørnerne: \_\_\_\_\_

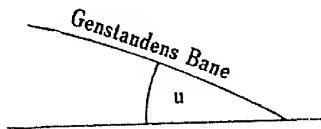
Oplysninger, der kan give Holdepunkter for Flyvehøjden: \_\_\_\_\_

Genstandens Fart (evt. Antal Sekunder, det tog Genstanden at  
gennemflyve en nærmere angiven Strækning eller Vinkel angivet  
ved et Par File som hosstaaende): \_\_\_\_\_



I Tilfælde af Nedslag:  
Nedslagssted (nøjagtig Angivelse): \_\_\_\_\_

Nedslagsvinkel ( $u$ )  
angivet ved en Skitse  
som hosstaaende:



Genstandens Opførsel i Nedslagsøjeblikket (Ekspllosion o. l.): \_\_\_\_\_

Har nogen fjernet Rester af Genstanden? I saa Fald: Hvor beror de? \_\_\_\_\_

Indsendende Myndighed: FLEVERANTISK KOMMANDO

Karakteristik af Kilden: BRAV

Nedslagssted bevogtes af: \_\_\_\_\_

Bemærkning: Se logbogen.



# SPØRGESKEMA

til Brug for militære og civile Myndigheder ved Afhøring angaaende  
observerede »Raketter« o. l. (RCS: CHODDEN INT-20209)

00  
10

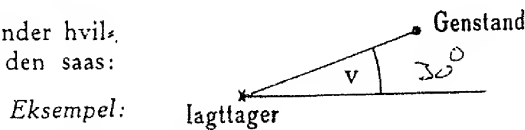
Iagttagerens Navn: \_\_\_\_\_  
— Stilling: \_\_\_\_\_ Alder: 43 Syn: BRILLEN  
— Adresse: \_\_\_\_\_ ALLERØD  
— evt. Telf.: \_\_\_\_\_

Iagttagelsesdato: 05/07/1989 Klokkeslet: 15<sup>20</sup>-15<sup>40</sup> (nøjagtigt?)

Iagttaget fra (nøjagtig Stedangivelse): ADRESSEN

I hvilket Verdenshjørne saas Genstanden? ØST

Angiv ved et Rids, under hvilken Skraavinkel (v), den saas:



Genstandens Udseende (Form, Farve, Størrelse, Beskaffenhed o. l.): LYSÆNDE ISORD -  
TROND BOLD HEL RUND

(Tegn, om muligt, paa Papirets Bagside et Rids over Genstandens Form).

Genstandens Opførsel i Luften (Ekspllosioner, Røg, Lyd o. l.): \_\_\_\_\_

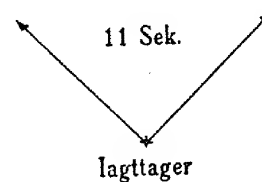
ISANIC SOM DE GAMLE SFUTNUNGER (SÆTTELII-  
BRAND)

ØBS. I 10-15 SEK I HVORLEDER GENSTANDEN FORVANDT MOD SYD

Genstandens Flyveretning i Forhold til Verdenshjørnerne: MOD SYD

Oplysninger, der kan give Holdepunkter for Flyvehøjden: VIDES IKKE

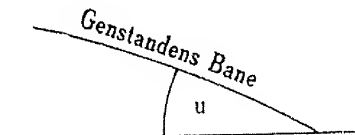
Genstandens Fart (evt. Antal Sekunder, det tog Genstanden at gennemflyve en nærmere angiven Strækning eller Vinkel angivet ved et Par Pile som hosstaaende): HURTIGERE END ALM  
FLY



I Tilfælde af Nedslag:

Nedslagssted (nøjagtig Angivelse): \_\_\_\_\_

Nedslagsvinkel (u) angivet ved en Skitse som hosstaaende:



Genstandens Opførsel i Nedslagsøjeblikket (Ekspllosion o. l.): \_\_\_\_\_

Har nogen fjernet Rester af Genstanden? I saa Fald: Hvor beror de? \_\_\_\_\_

Indsendende Myndighed: \_\_\_\_\_

Karakteristik af Kilden: ÆDRU, FORNUFTIG, AFBALANCERET

Nedslagssted bevogtes af: \_\_\_\_\_

Sundebemærkning:

Undersøge ommoden flyvelser i  
beholdningen paa FENKAR om at  
dække om isadvandling forekommer  
i den angivne retning. Han oplyste,  
at vjæt var isadvandligt belagt  
(isadvand) og at 2 planeter, vidtløbe  
Venere og Jupiter befinde sig belagt  
sydens mod best.

U. K. K. K. K.  
013 / 10.

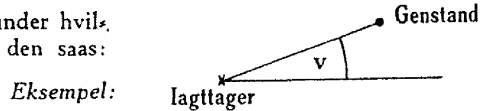
# SPØRGESKEMA

til Brug for militære og civile Myndigheder ved Afhøring angaaende  
observerede »Raketter« o. l. (RCS: CHODDEN INT-2o2o9)

Iagttagerens Navn: \_\_\_\_\_  
— Stilling: \_\_\_\_\_ Alder: ca. 25 Syn: OK  
— Adresse: \_\_\_\_\_ 3230 Græsted  
— evt. Telf.: \_\_\_\_\_

Iagttagelsesdato: 14/3 19 88 Klokkeslet: 2245 (nøjagtigt?) + 0015  
Iagttaget fra (nøjagtig Stedangivelse): På vejen Esbonnerup - Hillerød, direkte  
syd for Gilleleje. Genstanden observeredes igen kl. 0015 fra observatørens  
bopæl, denne gang også af observatørens kone.  
I hvilket Verdenshjørne saas Genstanden? Mod nord

Angiv ved et Rids, under hvil-  
ken Skraavinkel ( $v$ ), den saas:



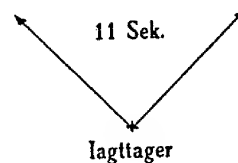
Genstandens Udseende (Form, Farve, Størrelse, Beskaffenhed o. l.): Ubestemmelig størrelse  
men observeret på meget tæt hold, idet iagttager tydeligt kunne observere  
vinduer. Rødlig og grønlig udstråling af lys fra genstanden, samt særligt skarpt  
violet lys fra enkelt kilde.

(Tegn, om muligt, paa Papirets Bagside et Rids over Genstandens Form).

Genstandens Opførsel i Luften (Ekspllosioner, Røg, Lyd o. l.): Stillestående i luften i  
flere minutter, hvorefter den forsvandt i nordlig retning mod Gilleleje.  
Lydløs. Ved anden observation blev genstanden bestemt til at være over Gille-  
leje.

Genstandens Flyveretning i Forhold til Verdenshjørnerne: Mod nord  
Oplysninger, der kan give Holdepunkter for Flyvehøjden: Observation af noget der  
lignede vinduer.


Genstandens Fart (evt. Antal Sekunder, det tog Genstanden at  
gennemflyve en nærmere angiven Strækning eller Vinkel angivet  
ved et Par Pile som hosstaaende): -



I Tilfælde af Nedslag:

Nedslagssted (nøjagtig Angivelse): -

Nedslagsvinkel ( $u$ )  
angivet ved en Skitse  
som hosstaaende:



Genstandens Opførsel i Nedslagsøjeblikket (Ekspllosion o. l.): -

Har nogen fjernet Rester af Genstanden? I saa Fald: Hvor beror de? -

Form. 3622

Indsendende Myndighed: Flyvestation Værløse

Karakteristik af Kilden: Meget troværdig

Nedslagssted bevogtes af: \_\_\_\_\_

# SPØRGESKEMA

til Brug for militære og civile Myndigheder ved Afhøring angaaende observerede »Raketter« o. l.

Iagttagers Navn: \_\_\_\_\_


— Stilling: Fotodokumentarist Alder: 66 Syn: godt  
— Adresse: 2980 Ketchedal  
— evt. Telf.: \_\_\_\_\_

Iagttagelsesdato: 9/4 1988 Klokkeslet: 23<sup>40</sup> (nøjagtigt?)

Iagttaget fra (nøjagtig Stedangivelse): Kærløsevej Vjervebrod  
Mellem Vjervebrodvej 35 - 39 (Carpas Huse)

I hvilket Verdenshjørne saas Genstanden? Nord

Angiv ved et Rids, under hvilken Skraavinkel (v), den saas:



Genstandens Udseende (Form, Farve, Størrelse, Beskaffenhed o. l.):

Meget  
stort lysende med Perler i  
blåviolett lys i det tidlige som er  
lyseret fækket.

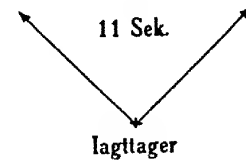
(Tegn, om muligt, paa Papirets Bagside et Rids over Genstandens Form).

Genstandens Opførsel i Luften (Ekspllosioner, Røg, Lyd o. l.): Stod stille

Genstandens Flyveretning i Forhold til Verdenshjørnerne: Stod stille

Oplysninger, der kan give Holdepunkter for Flyvehøjden: \_\_\_\_\_


Genstandens Fart (evt. Antal Sekunder, det tog Genstanden at gennemflyve en nærmere angiven Strækning eller Vinkel angivet ved et Par Pile som hosstaaende): \_\_\_\_\_



I Tilfælde af Nedslag:

Nedslagssted (nøjagtig Angivelse): \_\_\_\_\_

Nedslagsvinkel (u) angivet ved en Skitse som hosstaaende:



Genstandens Opførsel i Nedslagsøjeblikket (Ekspllosion o. l.): \_\_\_\_\_

Har nogen fjernet Rester af Genstanden? I saa Fald: Hvor beror de? \_\_\_\_\_

Indsendende Myndighed: \_\_\_\_\_

Karakteristik af Kilden: \_\_\_\_\_

Nedslagssted bevogtes af: \_\_\_\_\_

# SPØRGESKEMA

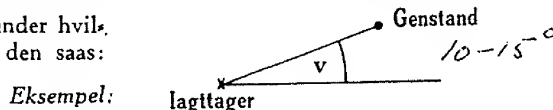
til Brug for militære og civile Myndigheder ved Afhøring angaaende  
observerede »Raketter« o. l. (RCS: CHODDEN INT-20209)

Iagttagerens Navn: \_\_\_\_\_  
— Stilling: Studerende Alder: 21 Syn: OK  
— Adresse: 8660 Skanderborg  
— evt. Telf.: \_\_\_\_\_

Iagttagelsesdato: 23/4 1988 Klokkeslet: 2145 Z (nøjagtigt?)  
Iagttaget fra (nøjagtig Stedangivelse): Foerlor Foerlejer v. Skanderborg

I hvilket Verdenshjørne saas Genstanden? Vest nord vest

Angiv ved et Rids, under hvil-  
ken Skraavinkel (v), den saas:



Genstandens Udseende (Form, Farve, Størrelse, Beskaffenhed o. l.): \_\_\_\_\_  
som en klar lysende stjerne meget kraftig  
genstandens fotografert

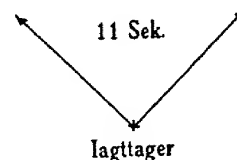
(Tegn, om muligt, paa Papirets Bagside et Rids over Genstandens Form).

Genstandens Opførsel i Luften (Ekspllosioner, Røg, Lyd o. l.): \_\_\_\_\_  
intet

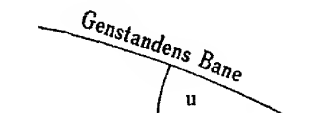
Genstandens Flyveretning i Forhold til Verdenshjørnerne: syd mod nord ↔

Oplysninger, der kan give Holdepunkter for Flyvehøjden: \_\_\_\_\_  
ingen

Genstandens Fart (evt. Antal Sekunder, det tog Genstanden at  
gennemflyve en nærmere angiven Strækning eller Vinkel angivet  
ved et Par Pile som hosstaaende): \_\_\_\_\_



I Tilfælde af Nedslag:  
Nedslagssted (nøjagtig Angivelse): \_\_\_\_\_

Nedslagsvinkel (u)  
angivet ved en Skitse  
som hosstaaende: 

Genstandens Opførsel i Nedslagsøjeblikket (Ekspllosion o. l.): \_\_\_\_\_

Har nogen fjernet Rester af Genstanden? I saa Fald: Hvor beror de? \_\_\_\_\_

Indsendende Myndighed: \_\_\_\_\_  
Karakteristik af Kilden: foruøftlig og nøjagtig  
Nedslagssted bevogtes af: \_\_\_\_\_

# SPØRGESKEMA

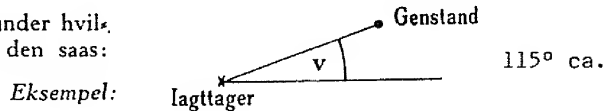
til Brug for militære og civile Myndigheder ved Afhøring angaaende  
observerede »Raketter« o. l. (RCS: CHODDEN INT-20209)

Iagttagerens Navn: \_\_\_\_\_  
— Stilling: \_\_\_\_\_ Alder: \_\_\_\_\_ Syn: \_\_\_\_\_  
— Adresse: \_\_\_\_\_ 2660 Brøndby Strand \_\_\_\_\_  
— evt. Telf.: \_\_\_\_\_

Iagttagelsesdato: 7/5 192025z (nøjagtigt?) Genstanden stadig på himlen  
under samtalen  
Iagttaget fra (nøjagtig Stedangivelse): Altan (Nordvest) på bopæl

I hvilket Verdenshjørne saas Genstanden? Nordvest

Angiv ved et Rids, under hvil-  
ken Skraavinkel ( $v$ ), den saas:



Genstandens Udseende (Form, Farve, Størrelse, Beskaffenhed o. l.): Hvidt

(Tegn, om muligt, paa Papirets Bagside et Rids over Genstandens Form).

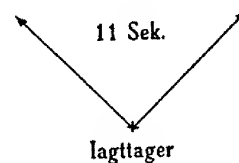
Genstandens Opførsel i Luften (Ekspllosioner, Røg, Lyd o. l.): \_\_\_\_\_

Stationær

Genstandens Flyveretning i Forhold til Verdenshjørnerne: \_\_\_\_\_ -

Oplysninger, der kan give Holdepunkter for Flyvehøjden: \_\_\_\_\_ -

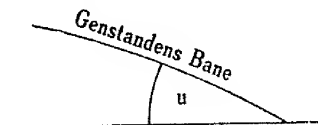
Genstandens Fart (evt. Antal Sekunder, det tog Genstanden at  
gennemflyve en nærmere angiven Strækning eller Vinkel angivet  
ved et Par Pile som hosstaaende): \_\_\_\_\_ -



I Tilfælde af Nedslag:

Nedslagssted (nøjagtig Angivelse): \_\_\_\_\_ -

Nedslagsvinkel ( $u$ )  
angivet ved en Skitse  
som hosstaaende:



Genstandens Opførsel i Nedslagsøjeblikket (Ekspllosion o. l.): \_\_\_\_\_

Har nogen fjernet Rester af Genstanden? I saa Fald: Hvor beror de? \_\_\_\_\_ -

Form. 3622

Indsendende Myndighed: Flyvestation Værløse

Karakteristik af Kilden: Nøgttern ældre dame

Nedslagssted bevogtes af: \_\_\_\_\_

# SPØRGESKEMA

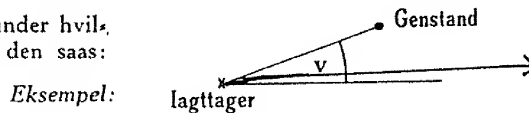
til Brug for militære og civile Myndigheder ved Afhøring angaaende  
observerede »Raketter« o. l. (RCS: CHODDEN INT-20209)

Iagttagerens Navn: \_\_\_\_\_  
— Stilling: System Supervisor Alder: \_\_\_\_\_ Syn: Normal  
— Adresse: \_\_\_\_\_ 2300 København S  
— evt. Telf.: \_\_\_\_\_ Arbejdsplads: \_\_\_\_\_

Iagttagelsesdato: 19/5 19 88 Klokket: 2330 (nøjagtigt?) samt kl 0015 ca.  
Iagttaget fra (nøjagtig Stedangivelse): \_\_\_\_\_ på arbejdspladsen i l. sals højde

I hvilket Verdenshjørne saas Genstanden? \_\_\_\_\_

Angiv ved et Rids, under hvilken Skraavinkel ( $v$ ), den saas:



Genstandens Udseende (Form, Farve, Størrelse, Beskaffenhed o. l.): Rød kugle med et let blåligt skær omkring. Ingen lyd.

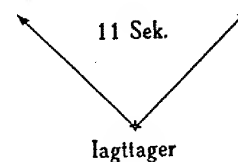
(Tegn, om muligt, paa Papirets Bagside et Rids over Genstandens Form).

Genstandens Opførsel i Luften (Ekspllosioner, Røg, Lyd o. l.): Observationen skete 2 gange.  
1. gang bevægede objektet sig i en svag bue, i retning fra syd mod nord med en bue mod vest. 2. gang i en ret linie fra syd mod nord.

Genstandens Flyveretning i Forhold til Verdenshjørnerne: Syd mod nord

Oplysninger, der kan give Holdepunkter for Flyvehøjden: \_\_\_\_\_  
Ca. 500 til 1000 m.

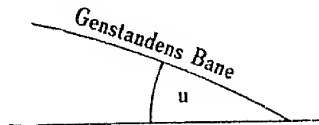
Genstandens Fart (evt. Antal Sekunder, det tog Genstanden at gennemflyve en nærmere angiven Strækning eller Vinkel angivet ved et Par Pile som hosstaaende): Meget stor hastighed  
over 1000 km/t.



I Tilfælde af Nedslag:

Nedslagssted (nøjagtig Angivelse): \_\_\_\_\_

Nedslagsvinkel ( $u$ ) angivet ved en Skitse som hosstaaende:



Genstandens Opførsel i Nedslagsøjeblikket (Ekspllosion o. l.): \_\_\_\_\_

Har nogen fjernet Rester af Genstanden? I saa Fald: Hvor beror de? \_\_\_\_\_

Indsendende Myndighed: Flyvestation Værløse  
Karakteristik af Kilden: \_\_\_\_\_  
Nedslagssted bevogtes af: \_\_\_\_\_

# SPØRGESKEMA

til Brug for militære og civile Myndigheder ved Afhøring angaaende observerede »Raketter« o. l.

(RCS: CHODDEN INT-20209)

Iagttagerens Navn: \_\_\_\_\_

— Stilling: \_\_\_\_\_ Alder: \_\_\_\_\_ Syn: \_\_\_\_\_

— Adresse: \_\_\_\_\_ Sallerup, 4750 Lundby

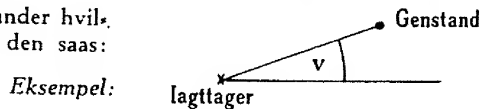
— evt. Telf.: \_\_\_\_\_

Iagttagelsesdato: 21/9 1987 Klokkeslet: 2130 (nøjagtigt?)

Iagttaget fra (nøjagtig Stedangivelse): \_\_\_\_\_ Sallerup, 4750 Lundby

I hvilket Verdenshjørne saas Genstanden? Øst

Angiv ved et Rids, under hvilken Skraavinkel (v), den saas:



Genstandens Udseende (Form, Farve, Størrelse, Beskaffenhed o. l.): \_\_\_\_\_

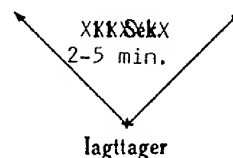
(Tegn, om muligt, paa Papirets Bagside et Rids over Genstandens Form).

Genstandens Opførsel i Luften (Ekspllosioner, Røg, Lyd o. l.): Se bilag fra observanten.

Genstandens Flyveretning i Forhold til Verdenshjørnerne: Øst - Vest

Oplysninger, der kan give Holdepunkter for Flyvehøjden: Se bilag fra observanten.

Genstandens Fart (evt. Antal Sekunder, det tog Genstanden at gennemflyve en nærmere angiven Strækning eller Vinkel angivet ved et Par Pile som hosstaaende): \_\_\_\_\_



I Tilfælde af Nedslag:

Nedslagssted (nøjagtig Angivelse): \_\_\_\_\_

Nedslagsvinkel (u) angivet ved en Skitse som hosstaaende:



Genstandens Opførsel i Nedslagsøjeblikket (Ekspllosion o. l.): \_\_\_\_\_

Har nogen fjernet Rester af Genstanden? I saa Fald: Hvor beror de? \_\_\_\_\_

Indsendende Myndighed: Flyveskolen, Flyvestation AVNØ

Karakteristik af Kilden: \_\_\_\_\_

Nedslagssted bevogtes af: \_\_\_\_\_





# SPØRGESKEMA

til Brug for militære og civile Myndigheder ved Afhøring angaaende  
observerede »Raketter« o. l.

(RCS: CHODDEN INT-20209)

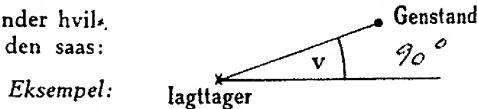
Iagttagerens Navn: \_\_\_\_\_  
— Stilling: \_\_\_\_\_ Alder: 36 Syn: 4 små briller  
— Adresse: \_\_\_\_\_ 8762 FLEMMING  
— evt. Telf.: \_\_\_\_\_

Iagttagelsesdato: 28/9 1987 Klokkeslet: 1950 (nøjagtigt?)

Iagttaget fra (nøjagtig Stedangivelse): BCPÆL

I hvilket Verdenshjørne saas Genstanden? ØST ENKENDE TIL NORD

Angiv ved et Rids, under hvilken Skraavinkel (v), den saas:



Genstandens Udseende (Form, Farve, Størrelse, Beskaffenhed o. l.): \_\_\_\_\_  
sig  
en lille punktførmel lyskilde (hvidt lys) bevægede vandret  
med stor hastighed i retning af lysspor (gnister?)

(Tegn, om muligt, paa Papirets Bagside et Rids over Genstandens Form).

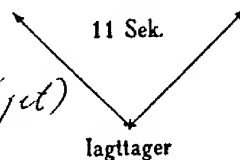
Genstandens Opførsel i Luften (Ekspllosioner, Røg, Lyd o. l.): \_\_\_\_\_

fly genstanden afog i perioden fra kursen  
(meget hurtige kursskift)

Genstandens Flyveretning i Forhold til Verdenshjørnerne: NØ

Oplysninger, der kan give Holdepunkter for Flyvehøjden: 1-2 km højde (anslæt)  
målt med meget højere


Genstandens Fart (evt. Antal Sekunder, det tog Genstanden at gennemflyve en nærmere angiven Strækning eller Vinkel angivet ved et Par Pile som hosstaaende): hurtigere end fly (jet)



I Tilfælde af Nedslag: ∕

Nedslagssted (nøjagtig Angivelse): \_\_\_\_\_

Nedslagsvinkel (u) angivet ved en Skitse som hosstaaende:



Genstandens Opførsel i Nedslagsøjeblikket (Ekspllosion o. l.): \_\_\_\_\_

Har nogen fjernet Rester af Genstanden? I saa Fald: Hvor beror de? \_\_\_\_\_

Form. 3622

Indsendende Myndighed: \_\_\_\_\_

Karakteristik af Kilden: Bløfformuleret og form udflyg

Nedslagssted bevogtes af: \_\_\_\_\_

# SPØRGESKEMA

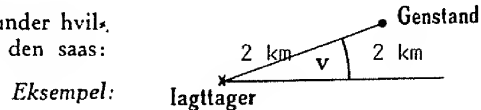
til Brug for militære og civile Myndigheder ved Afhøring angaaende  
observerede »Raketter« o. l. (RCS: CHODDEN INT-2o2o9)

Iagttagerens Navn: \_\_\_\_\_  
— Stilling: Læge Alder: 32 Syn: \_\_\_\_\_  
— Adresse: \_\_\_\_\_, 4180 Sorø  
— evt. Telf.: \_\_\_\_\_

Iagttagelsesdato: 24/9 1987 Klokkeslet: 1848 ? (nøjagtigt?)  
Iagttaget fra (nøjagtig Stedangivelse): Adresse, sydkanten af Sorø by.

I hvilket Verdenshjørne saas Genstanden? \_\_\_\_\_

Angiv ved et Rids, under hvilken Skraavinkel ( $v$ ), den saas:



Genstandens Udseende (Form, Farve, Størrelse, Beskaffenhed o. l.): Meget kraftigt klart lys. Himlen uden skyer.

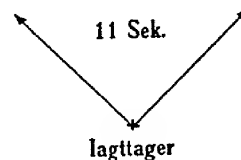
(Tegn, om muligt, paa Papirets Bagside et Rids over Genstandens Form).

Genstandens Opførsel i Luften (Ekspllosioner, Røg, Lyd o. l.): Står stille ca. 5 min., hvorefter den forsvinder på ca. 3-4 sek. Dette følges i kikkert, med meget stor hastighed.

Genstandens Flyveretning i Forhold til Verdenshjørnerne: ØNØ.


Oplysninger, der kan give Holdepunkter for Flyvehøjden: \_\_\_\_\_

Genstandens Fart (evt. Antal Sekunder, det tog Genstanden at gennemflyve en nærmere angiven Strækning eller Vinkel angivet ved et Par Pile som hosstaaende): \_\_\_\_\_



I Tilfælde af Nedslag:  
Nedslagssted (nøjagtig Angivelse): \_\_\_\_\_ %

Nedslagsvinkel ( $u$ ) angivet ved en Skitse som hosstaaende:



Genstandens Opførsel i Nedslagsøjeblikket (Ekspllosion o. l.): \_\_\_\_\_ %

Har nogen fjernet Rester af Genstanden? I saa Fald: Hvor beror de? \_\_\_\_\_ %

Form • 3622  
Indsendende Myndighed: \_\_\_\_\_  
Karakteristik af Kilden: \_\_\_\_\_  
Nedslagssted bevogtes af: \_\_\_\_\_

# SPØRGESKEMA

til Brug for militære og civile Myndigheder ved Afhøring angaaende  
observerede »Raketter« o. l.

(RCS: CHODDEN INT-2o2o9)

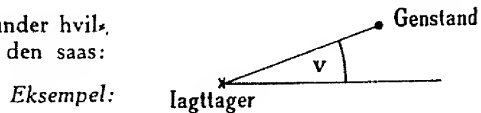
Iagttagerens Navn: \_\_\_\_\_  
— Stilling: \_\_\_\_\_ Alder: 8 Syn: \_\_\_\_\_  
— Adresse: \_\_\_\_\_ Hørsholm  
— evt. Telf.: \_\_\_\_\_

Iagttagelsesdato: 17/10 1987 Klokket: 1750Z (nøjagtigt?)

Iagttaget fra (nøjagtig Stedangivelse): Adresse

I hvilket Verdenshjørne saas Genstanden? N-NV

Angiv ved et Rids, under hvil.  
ken Skraavinkel (v), den saas:



Genstandens Udseende (Form, Farve, Størrelse, Beskaffenhed o. l.): \_\_\_\_\_  
Lysende genstand. Hørt lyde på radioen

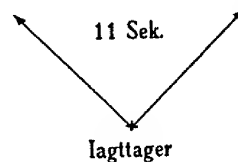
(Tegn, om muligt, paa Papirets Bagside et Rids over Genstandens Form).

Genstandens Opførsel i Luften (Ekspllosioner, Røg, Lyd o. l.): \_\_\_\_\_  
Lidt bevægelse, blink hvert 6 sek.

Genstandens Flyveretning i Forhold til Verdenshjørnerne: Først S. Derefter NV


Oplysninger, der kan give Holdepunkter for Flyvehøjden: \_\_\_\_\_  
Ingen genstande men høj flyvehøjde

Genstandens Fart (evt. Antal Sekunder, det tog Genstanden at  
gennemflyve en nærmere angiven Strækning eller Vinkel angivet  
ved et Par Pile som hosstaaende): Rolig



I Tilfælde af Nedslag:  
Nedslagssted (nøjagtig Angivelse): \_\_\_\_\_ %

Nedslagsvinkel (u)  
angivet ved en Skitse  
som hosstaaende:



Genstandens Opførsel i Nedslagsøjeblikket (Ekspllosion o. l.): \_\_\_\_\_ %

Har nogen fjernet Rester af Genstanden? I saa Fald: Hvor beror de? \_\_\_\_\_ %

Indsendende Myndighed: \_\_\_\_\_

Karakteristik af Kilden: Pålidelig

Nedslagssted bevogtes af: \_\_\_\_\_ %

Form. 3622

# SPØRGESKEMA

til Brug for militære og civile Myndigheder ved Afhøring angaaende observerede »Raketter« o. l.

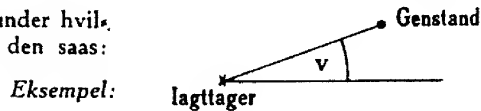
Iagttagers Navn: \_\_\_\_\_  
— Stilling: \_\_\_\_\_ Alder: 66 Syn: meget  
— Adresse: \_\_\_\_\_, Lindstrup.  
— evt. Telf.: \_\_\_\_\_

Iagttagelsesdato: 24/10 1982 Klokkeslet: 1700 - 1730 (nøjagtigt?) (ca.)

Iagttaget fra (nøjagtig Stedangivelse): \_\_\_\_\_  
På vej fra Lindstrup til Rønning

I hvilket Verdenshjørne saas Genstanden? NW

Angiv ved et Rids, under hvilken Skraavinkel ( $v$ ), den saas:



Genstandens Udseende (Form, Farve, Størrelse, Beskaffenhed o. l.): \_\_\_\_\_

Flod, grønlig, kuglerundt

(Tegn, om muligt, paa Papirets Bagside et Rids over Genstandens Form).

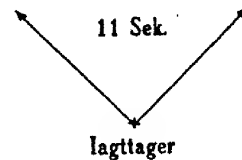
Genstandens Opførsel i Luften (Ekspllosioner, Røg, Lyd o. l.): \_\_\_\_\_

Genstanden observeredes i flere minutter.  
Ingen lyd kunne høres, selv om bilen blev  
skudt. Genstanden forsvandt dog nogle sekunder

Genstandens Flyveretning i Forhold til Verdenshjørnerne: og højden formodes

Oplysninger, der kan give Holdepunkter for Flyvehøjden: desfor at være lavt.

Genstandens Fart (evt. Antal Sekunder, det tog Genstanden at gennemflyve en nærmere angiven Strækning eller Vinkel angivet ved et Par Pile som hosstaaende): \_\_\_\_\_



I Tilfælde af Nedslag:

Nedslagssted (nøjagtig Angivelse): \_\_\_\_\_

Nedslagsvinkel ( $u$ ) angivet ved en Skitse som hosstaaende:



Genstandens Opførsel i Nedslagsøjeblikket (Ekspllosion o. l.): \_\_\_\_\_

Har nogen fjernet Rester af Genstanden? I saa Fald: Hvor beror de? \_\_\_\_\_

Indsendende Myndighed: \_\_\_\_\_

Karakteristik af Kilden: Peris og veltalende. Observatørerne

Nedslagssted bevogtes af: blev betragtet af en vagt datter (?)

Form. 3622

som var med i bilen og  
som understøttede og  
smårede sted.

# SPØRGESKEMA

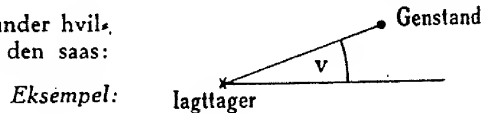
til Brug for militære og civile Myndigheder ved Afhøring angaaende  
observerede »Raketter« o. l. (RCS: CHODDEN INT-20209)

Iagttagerens Navn: \_\_\_\_\_  
— Stilling: HJEMMEHJÆLPER Alder: 59 Syn: NOAHALT  
— Adresse: \_\_\_\_\_  
— evt. Telf.: \_\_\_\_\_

Iagttagelsesdato: 12/11 1987 Klokkeslet: 1720-1725 (nøjagtigt?) A

Iagttaget fra (nøjagtig Stedangivelse): UNDEA KØRSEL FRA RODELUND-SALTEN SKOV  
SÅS 2 RØDE FLYVENDE GENSTANDE. I OG II I FRA RODELUND-SALTEN SKOV  
I KØR FRA NORD FLØJ MOD SYD II KØRTVARIET VED SALTEN SKOV  
I hvilket Verdenshjørne saas Genstanden? II SÅS OG FORSVANDT OVER HOSSØ

Angiv ved et Rids, under hvilken Skraavinkel (v), den saas:



Genstandens Udseende (Form, Farve, Størrelse, Beskaffenhed o. l.): RUND, LIDT STØRRE  
END EN TALLEKEN, RØDT LYS, (GELDER BEGGE OBS.)

(Tegn, om muligt, paa Papirets Bagside et Rids over Genstandens Form).

Genstandens Opførsel i Luften (Ekspllosioner, Røg, Lyd o. l.): DA OBS. SKETE UNDER  
BILKØRSEL HØRTE INGEN LYDE

I FRA NORD MOD SYD

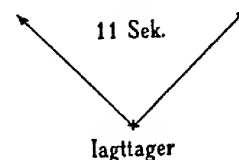
II SÅS OG FORSVANDT OVER HOSSØ (SET AF FLERE I RY BY)  
I FULGTE BILEN FRA RODELUND → SALTEN SKOV

Genstandens Flyveretning i Forhold til Verdenshjørnerne: \_\_\_\_\_

Oplysninger, der kan give Holdepunkter for Flyvehøjden: INGEN (FORHENTLIG LAVT)

Genstandens Fart (evt. Antal Sekunder, det tog Genstanden at gennemflyve en nærmere angiven Strækning eller Vinkel angivet ved et Par Pile som hosstaaende): \_\_\_\_\_

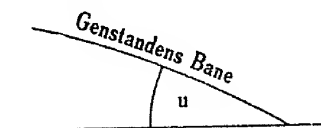
I BILENS HASTIGHED CA 40-60 KM/IT



I Tilfælde af Nedslag:

Nedslagssted (nøjagtig Angivelse): \_\_\_\_\_

Nedslagsvinkel (u) angivet ved en Skitse som hosstaaende:



Genstandens Opførsel i Nedslagsøjeblikket (Ekspllosion o. l.): \_\_\_\_\_

Har nogen fjernet Rester af Genstanden? I saa Fald: Hvor beror de? \_\_\_\_\_

Indsendende Myndighed: \_\_\_\_\_

Karakteristik af Kilden: PALIDELIG

Nedslagssted bevogtes af: \_\_\_\_\_

MODTAGET 13 12, 15 2 NOV 1987  
SG



ØAGTTAGER SAHT HENDES SØN KØRTE I BIL FRA MOU MOD  
EGENSE. (FRA VEST MOD ØST). UNDER KØRSELEN SÅS EN  
RUND LYSENDE GENSTAND PÅ DEN ØSTLIGE HIMMEL. UNDER  
DEN VIDERE KØRSEL KOMMER DE LIGE UNDER DEN LYSENDE  
GENSTAND OG STANDSER OP VED SIDEN AF EN ALLEÅEDE HOLDENDE  
BIL (BILNUMMER ██████████). HER SER DE OMRÅDET BLIVE BELYST  
AF TO PROJEKTØRER FRA DEN FLYVENDE GENSTAND. KORT EFTER  
SLUKKES PROJEKTØRERNE OG IAGTAGER KUNNE SE NOGLE RØDE  
OG GRØNNE LYS BLINKE. KORT TID EFTER FLØJ GENSTANDE  
FRA SYD MOD NORD MED RINGE FART SAHT LILLE HØJDE.

N.B. SAHTIDIG HED BEGIVENHEDEN OVERFLØJ ET FLY OMRÅDET  
FRA NORD MOD SYD.



# SPØRGESKEMA

til Brug for militære og civile Myndigheder ved Afhøring angaaende  
observerede »Raketter« o. l.

(RCS: CHODDEN INT-20209)

Iagttagerens Navn: \_\_\_\_\_

— Stilling: DIREKTØR Alder: 35 Syn: 04

— Adresse: \_\_\_\_\_, 8850 BJERRIN BRO

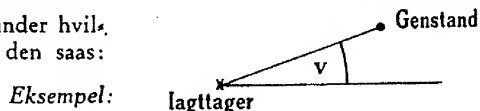
— evt. Telf.: \_\_\_\_\_

Iagttagelsesdato: 30/11 1987 Klokkeslet: 18<sup>50</sup> A. (nøjagtigt?)

Iagttaget fra (nøjagtig Stedangivelse): KØBST OMFÆRSES BUSBJERGVEJ  
V. BYGGEKANTEN

I hvilket Verdenshjørne saas Genstanden? FRA N → S ØRET M. V.

Angiv ved et Rids, under hvilken Skraavinkel (v), den saas:



Genstandens Udseende (Form, Farve, Størrelse, Beskaffenhed o. l.): AFFYRINGSRAMPE DER ER  
TILTÆT, RØDT/HVIDT LYS OVER HINDEN, LASTBIL STR. FIRKANTET

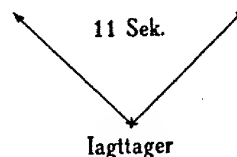
(Tegn, om muligt, paa Papirets Bagside et Rids over Genstandens Form).

Genstandens Opførsel i Luften (Ekspllosioner, Røg, Lyd o. l.): NÆSTEN STILLE,  
SUMMEN, CA 75 M.

Genstandens Flyveretning i Forhold til Verdenshjørnerne: \_\_\_\_\_

Oplysninger, der kan give Holdepunkter for Flyvehøjden: CA. 75 M.


Genstandens Fart (evt. Antal Sekunder, det tog Genstanden at gennemflyve en nærmere angiven Strækning eller Vinkel angivet ved et Par Pile som hosstaaende): LANGSAMT.



I Tilfælde af Nedslag:

Nedslagssted (nøjagtig Angivelse): \_\_\_\_\_

Nedslagsvinkel (u) angivet ved en Skitse som hosstaaende:



Genstandens Opførsel i Nedslagsøjeblikket (Ekspllosion o. l.): \_\_\_\_\_

Har nogen fjernet Rester af Genstanden? I saa Fald: Hvor beror de? \_\_\_\_\_

Form. 3622

Indsendende Myndighed: \_\_\_\_\_

Karakteristik af Kilden: \_\_\_\_\_

Nedslagssted bevogtes af: \_\_\_\_\_

# SPØRGESKEMA

til Brug for militære og civile Myndigheder ved Afhøring angaaende  
observerede »Raketter« o. l.

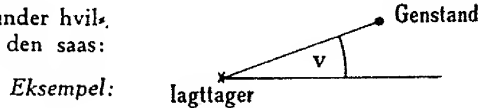
(RCS: CHODDEN INT-20209)

Iagttagerens Navn: \_\_\_\_\_ (SAHT 2 ANDRE PERSONER)  
— Stilling: \_\_\_\_\_ Alder: \_\_\_\_\_ Syn: NOAHALT  
— Adresse: \_\_\_\_\_ FAKSE  
— evt. Telf.: \_\_\_\_\_

Iagttagelsesdato: 1/12 1987 Klokkeslet: 2120-2121 (nøjagtigt?) Z  
Iagttaget fra (nøjagtig Stedangivelse): DEN VESTLIGE DEL AF ALLEEN SOM  
GÅR OP TIL ROSENDAL GODS (ALLEEN GÅR VEST-ØST)

I hvilket Verdenshjørne saas Genstanden? ØST

Angiv ved et Rids, under hvil-  
ken Skraavinkel (v), den saas:



Genstandens Udseende (Form, Farve, Størrelse, Beskaffenhed o. l.): RUND, PÅ  
ÆLSE MED EN FODBOLD, ORANGEFARVET

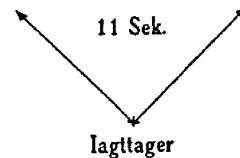
(Tegn, om muligt, paa Papirets Bagside et Rids over Genstandens Form).

Genstandens Opførsel i Luften (Ekspllosioner, Røg, Lyd o. l.): INGEN LYD, LYSTE  
KONSTANT, GENSTANDEN FORSVANDT PLUDSELIG, HEDENS  
HAN KØRTE I RETNING AF DEN I BIL

Genstandens Flyveretning i Forhold til Verdenshjørnerne: STOD STILLE

Oplysninger, der kan give Holdepunkter for Flyvehøjden: STOD LAVT PÅ HJHLEN

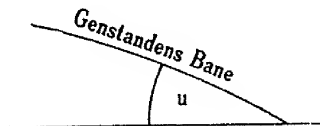
Genstandens Fart (evt. Antal Sekunder, det tog Genstanden at  
gennemflyve en nærmere angiven Strækning eller Vinkel angivet  
ved et Par Pile som hosstaaende): \_\_\_\_\_



I Tilfælde af Nedslag:

Nedslagssted (nøjagtig Angivelse): \_\_\_\_\_

Nedslagsvinkel (u)  
angivet ved en Skitse  
som hosstaaende:



Genstandens Opførsel i Nedslagsøjeblikket (Ekspllosion o. l.): \_\_\_\_\_

Har nogen fjernet Rester af Genstanden? I saa Fald: Hvor beror de? \_\_\_\_\_

Form. 3622

Indsendende Myndighed: \_\_\_\_\_

Karakteristik af Kilden: PALIDELIG

Nedslagssted bevogtes af: \_\_\_\_\_

MODTAGET 012140Z DEC/87

# SPØRGESKEMA


til Brug for militære og civile Myndigheder ved Afhøring angaaende  
observerede »Raketter« o. l. (RCS: CHODDEN INT-20209)

Iagttagerens Navn: \_\_\_\_\_  
— Stilling: \_\_\_\_\_ Alder: \_\_\_\_\_ Syn: Normal  
— Adresse: \_\_\_\_\_ 2770 Kastrup  
— evt. Telf.: \_\_\_\_\_

Iagttagelsesdato: 12 12 19 87 Klokket: 2150 (nøjagtigt?)  
Iagttaget fra (nøjagtig Stedangivelse): Murskeen \_\_\_\_\_  
Høje Taastrup

I hvilket Verdenshjørne saas Genstanden? I retning mod Hedehusene/Albertslund

Angiv ved et Rids, under hvilke  
ken Skraavinkel ( $v$ ), den saas:



Genstandens Udseende (Form, Farve, Størrelse, Beskaffenhed o. l.): \_\_\_\_\_  
Runde + trekantede lysende i alle farver.

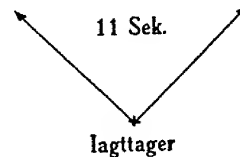
(Tegn, om muligt, paa Papirets Bagside et Rids over Genstandens Form).

Genstandens Opførsel i Luften (Ekspllosioner, Røg, Lyd o. l.): \_\_\_\_\_  
Genstanden ændrede hastighed og retning hele tiden. Stod stille noget af  
tiden.

Genstandens Flyveretning i Forhold til Verdenshjørnerne: Alle retninger

Oplysninger, der kan give Holdepunkter for Flyvehøjden: Mange forskellige højder


Genstandens Fart (evt. Antal Sekunder, det tog Genstanden at  
gennemflyve en nærmere angiven Strækning eller Vinkel angivet  
ved et Par Pile som hosstaaende): \_\_\_\_\_ - \_\_\_\_\_



I Tilfælde af Nedslag:

Nedslagssted (nøjagtig Angivelse): \_\_\_\_\_ - \_\_\_\_\_

Nedslagsvinkel ( $u$ )  
angivet ved en Skitse  
som hosstaaende:



Genstandens Opførsel i Nedslagøjeblikket (Ekspllosion o. l.): \_\_\_\_\_ - \_\_\_\_\_

Har nogen fjernet Rester af Genstanden? I saa Fald: Hvor beror de? \_\_\_\_\_ - \_\_\_\_\_

Indsendende Myndighed: Flyvestation Værløse

Karakteristik af Kilden: \_\_\_\_\_

Nedslagssted bevogtes af: \_\_\_\_\_

# SPØRGESKEMA

til Brug for militære og civile Myndigheder ved Afhøring angaaende  
observerede »Raketter« o. l. (RCS: CHODDEN INT-2o2o9)

Iagttagerens Navn: \_\_\_\_\_

— Stilling: \_\_\_\_\_ Alder: \_\_\_\_\_ Syn: \_\_\_\_\_

— Adresse: Brønshøj

— evt. Telf.: \_\_\_\_\_

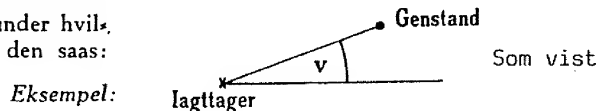
Iagttagelsesdato: 5/2 1988 Klokkeslet: 2015-2030(nøjagtigt?)

Iagttaget fra (nøjagtig Stedangivelse): Knud Ankers vej

2610 Rødovre

I hvilket Verdenshjørne saas Genstanden? Mod øst

Angiv ved et Rids, under hvil-  
ken Skraavinkel ( $v$ ), den saas:



Genstandens Udseende (Form, Farve, Størrelse, Beskaffenhed o. l.): Kuglerund, nederste  
halvdel orange glødende. Det var ikke månen, den sås i anden retning.

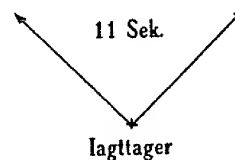
(Tegn, om muligt, paa Papirets Bagside et Rids over Genstandens Form).

Genstandens Opførsel i Luften (Ekspllosioner, Røg, Lyd o. l.): Forsvandt mod øst i  
rasende fart, tilsidst kun en lille lysende prik.

Genstandens Flyveretning i Forhold til Verdenshjørnerne: Fra vest mod øst

Oplysninger, der kan give Holdepunkter for Flyvehøjden: \_\_\_\_\_

Genstandens Fart (evt. Antal Sekunder, det tog Genstanden at  
gennemflyve en nærmere angiven Strækning eller Vinkel angivet  
ved et Par Pile som hosstaaende): \_\_\_\_\_



I Tilfælde af Nedslag:

Nedslagssted (nøjagtig Angivelse): \_\_\_\_\_

Nedslagsvinkel ( $u$ )  
angivet ved en Skitse  
som hosstaaende:



Genstandens Opførsel i Nedslagsøjeblikket (Ekspllosion o. l.): \_\_\_\_\_

Har nogen fjernet Rester af Genstanden? I saa Fald: Hvor beror de? \_\_\_\_\_

Form. 3622

Indsendende Myndighed: Flyvestation Værløse

Karakteristik af Kilden: Som meget sandfærdig

Nedslagssted bevogtes af: \_\_\_\_\_

# SPØRGESKEMA

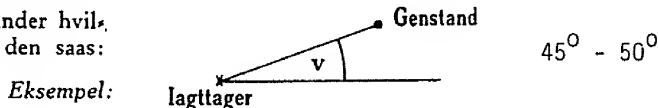
til Brug for militære og civile Myndigheder ved Afhøring angaaende  
 observerede »Raketter« o. l. (RCS: CHODDEN INT-20209)

Iagttagerens Navn: \_\_\_\_\_ hustru og datter  
 - Stilling: \_\_\_\_\_ Alder: 47/35/16 Syn: \_\_\_\_\_  
 - Adresse: \_\_\_\_\_ Præstø  
 - evt. Telf.: \_\_\_\_\_

Iagttagelsesdato: 6 / 2 19 88 Klokket: ca 2045 (nøjagtigt?)  
 Iagttaget fra (nøjagtig Stedangivelse): \_\_\_\_\_ Ovenstående adresse.

I hvilket Verdenshjørne saas Genstanden? VEST

Angiv ved et Rids, under hvilken Skraavinkel (v), den saas:



Genstandens Udseende (Form, Farve, Størrelse, Beskaffenhed o. l.): \_\_\_\_\_  
Rund med spidser op og ned (en hver vej). Spidser lyste blåligt/gyldent.  
Genstande var dobbelt så stor som en stor stjerne og lyste kraftigere.

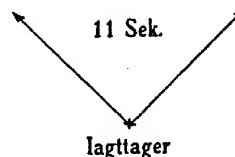
(Tegn, om muligt, paa Papirets Bagside et, Rids over Genstandens Form).

Genstandens Opførsel i Luften (Ekspllosioner, Røg, Lyd o. l.): \_\_\_\_\_

Genstandens Flyveretning i Forhold til Verdenshjørnerne: N til NV

Oplysninger, der kan give Holdepunkter for Flyvehøjden: \_\_\_\_\_

Genstandens Fart (evt. Antal Sekunder, det tog Genstanden at gennemflyve en nærmere angiven Strækning eller Vinkel angivet ved et Par Pile som hosstaaende): \_\_\_\_\_



I Tilfælde af Nedslag:

Nedslagssted (nøjagtig Angivelse): \_\_\_\_\_

Nedslagsvinkel (u) angivet ved en Skitse som hosstaaende:



Genstandens Opførsel i Nedslagsøjeblikket (Ekspllosion o. l.): \_\_\_\_\_

Har nogen fjernet Rester af Genstanden? I saa Fald: Hvor beror de? \_\_\_\_\_

Form. 3622

Indsendende Myndighed: Flyvestation Skovhuse, 4773 Stensved

Karakteristik af Kilden: Samvittighedsfuld og troværdig.

Nedslagssted bevogtes af: \_\_\_\_\_

På det angivne tidspunkt stod familien og kikkede ud af vinduet på en sjerneklar himmel. Da de har boet på adressen i adskillige år kender de alle stjernerne på himlen.

På et tidspunkt bemærkede hustruen at en af "stjernerne" så mærkelig ud, syntes at bevæge sig og befandt sig på et sted, hvor der normalt ikke findes så kraftig en stjerne.

I en kikkert (10X50) kunne man se objektet bevæge sig langsomt N til NV og skråt opad.

På dette tidspunkt blev der ringet til politiet, og under samtalen forsvandt objektet pludselig som hvis der blev slukket for lyset.

[redacted] fortalte yderligere om 2 hændelser som begge fandt sted for ca. 1/2 år siden og hvor den sidste blev rapporteret til politiet:

1. En nabo som boede ca. 20 m fra [redacted] fik pludselig en aften sit køkkenoplyst af to blændende hvide lyskegler.

Da hun løb udenfor var der intet at se.

[redacted]; hans familie eller deres hund havde ikke bemærket noget. Der var ingen biler nærheden.

2. På en spadsertur ved Skibinge så [redacted] og hans hustru en rødbrun genstand lavt over horisonten i sydlig retning og ret tæt på.

Dette foregik efter mørkefald, og genstanden udsendte bronzefarvet gulligt lys.

# SPØRGESKEMA

til Brug for militære og civile Myndigheder ved Afhøring angaaende  
observerede »Raketter« o. l.

(RCS: CHODDEN INT-2o2o9)

Iagttagerens Navn: \_\_\_\_\_

— Stilling: \_\_\_\_\_ Alder: 27 år Syn: Normal

— Adresse: \_\_\_\_\_ 2850 Nærum

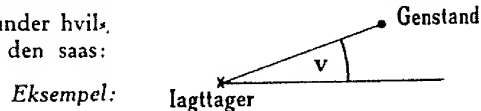
— evt. Telf.: \_\_\_\_\_

Iagttagelsesdato: 28/2 1988 Klokkeslet: 2135 (nøjagtigt?) til 2155

Iagttaget fra (nøjagtig Stedangivelse): Fra bopæl

I hvilket Verdenshjørne saas Genstanden? Vest Nordvest

Angiv ved et Rids, under hvilken Skraavinkel ( $v$ ), den saas:



Genstandens Udseende (Form, Farve, Størrelse, Beskaffenhed o. l.): \_\_\_\_\_

Klart lysende, skiftende gult- rødt, i begyndelsen to lys, øverste rødt, nederste hvid

(Tegn, om muligt, paa Papirets Bagside et Rids over Genstandens Form).

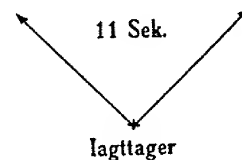
Genstandens Opførsel i Luften (Ekspllosioner, Røg, Lyd o. l.): \_\_\_\_\_

Stod helt stille, måske fjernende.

Genstandens Flyveretning i Forhold til Verdenshjørnerne: V NV

Oplysninger, der kan give Holdepunkter for Flyvehøjden: Fri af horisonten


Genstandens Fart (evt. Antal Sekunder, det tog Genstanden at gennemflyve en nærmere angiven Strækning eller Vinkel angivet ved et Par Pile som hosstaaende): \_\_\_\_\_



I Tilfælde af Nedslag:

Nedslagssted (nøjagtig Angivelse): \_\_\_\_\_

Nedslagsvinkel ( $u$ ) angivet ved en Skitse som hosstaaende:



Genstandens Opførsel i Nedslagsøjeblikket (Ekspllosion o. l.): \_\_\_\_\_

Har nogen fjernet Rester af Genstanden? I saa Fald: Hvor beror de? \_\_\_\_\_

Form. 3622

Indsendende Myndighed: Flyvestation Værløse

Karakteristik af Kilden: \_\_\_\_\_

Nedslagssted bevogtes af: \_\_\_\_\_

# SPØRGESKEMA

til Brug for militære og civile Myndigheder ved Afhøring angaaende  
observerede »Raketter« o. l. (RCS: CHODDEN INT-20209)

Iagttagerens Navn: \_\_\_\_\_

— Stilling: \_\_\_\_\_ Alder: \_\_\_\_\_ Syn: \_\_\_\_\_

— Adresse: \_\_\_\_\_, *Haderslev*

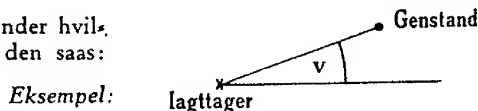
— evt. Telf.: \_\_\_\_\_

Iagttagelsesdato: *4/3 1988* Klokkeslet: *19<sup>43</sup>A* (nøjagtigt?)

Iagttaget fra (nøjagtig Stedangivelse): *Skovvej 1, Haderslev*

I hvilket Verdenshjørne saas Genstanden? *Vest*

Angiv ved et Rids, under hvilken Skraavinkel (v), den saas:



Genstandens Udseende (Form, Farve, Størrelse, Beskaffenhed o. l.): \_\_\_\_\_

*Genstanden lignede en stjerne, men var stærkere lysende.*

(Tegn, om muligt, paa Papirets Bagside et Rids over Genstandens Form).

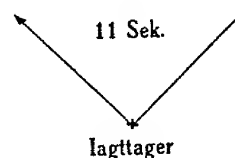
Genstandens Opførsel i Luften (Ekspllosioner, Røg, Lyd o. l.): \_\_\_\_\_

*Efter Bomrøddens forløb, lyste genstanden sig op for derefter at forsvinde.*

Genstandens Flyveretning i Forhold til Verdenshjørnerne: *Retning fra vest mod sydvest*

Oplysninger, der kan give Holdepunkter for Flyvehøjden: \_\_\_\_\_


Genstandens Fart (evt. Antal Sekunder, det tog Genstanden at gennemflyve en nærmere angiven Strækning eller Vinkel angivet ved et Par Pile som hosstaaende): \_\_\_\_\_



I Tilfælde af Nedslag:

Nedslagssted (nøjagtig Angivelse): \_\_\_\_\_

Nedslagsvinkel (u) angivet ved en Skitse som hosstaaende:



Genstandens Opførsel i Nedslagsøjeblikket (Ekspllosion o. l.): \_\_\_\_\_


Har nogen fjernet Rester af Genstanden? I saa Fald: Hvor beror de? \_\_\_\_\_

Indsendende Myndighed: \_\_\_\_\_

Karakteristik af Kilden: \_\_\_\_\_

Nedslagssted bevogtes af: \_\_\_\_\_





# SPØRGESKEMA

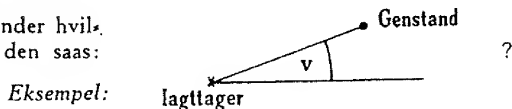
til Brug for militære og civile Myndigheder ved Afhøring angaaende  
observerede »Raketter« o. l. (RCS: CHODDEN INT-20209)

Iagttagerens Navn: \_\_\_\_\_  
— Stilling: Sygehjælper Alder: 54 Syn: Norm.  
— Adresse: \_\_\_\_\_  
— evt. Telf.: \_\_\_\_\_

Iagttagelsesdato: 9/9 1987 Klokket: 2030 (nøjagtigt?) Lokal  
Iagttaget fra (nøjagtig Stedangivelse): Fra køkkenvinduet mod Upperslev mose.

I hvilket Verdenshjørne saas Genstanden? NW

Angiv ved et Rids, under hvilken Skraavinkel (v), den saas:



Genstandens Udseende (Form, Farve, Størrelse, Beskaffenhed o. l.): Lignede en dyb tallerken. Orange med røde og gule lys.

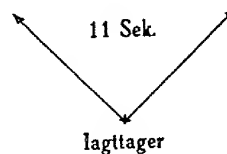
(Tegn, om muligt, paa Papirets Bagside et Rids over Genstandens Form).

Genstandens Opførsel i Luften (Ekspllosioner, Røg, Lyd o. l.): Lydløs - forsvandt pludselig over Øresund - kunne ses i ca. 30 sek.

Genstandens Flyveretning i Forhold til Verdenshjørnerne: East.

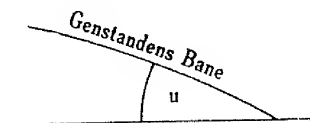
Oplysninger, der kan give Holdepunkter for Flyvehøjden: Syntes tæt på. Større end en 747.

Genstandens Fart (evt. Antal Sekunder, det tog Genstanden at gennemflyve en nærmere angiven Strækning eller Vinkel angivet ved et Par Pile som hosstaaende): \_\_\_\_\_ %



I Tilfælde af Nedslag:  
Nedslagssted (nøjagtig Angivelse): \_\_\_\_\_ %

Nedslagsvinkel (u) angivet ved en Skitse som hosstaaende:



Genstandens Opførsel i Nedslagsøjeblikket (Ekspllosion o. l.): \_\_\_\_\_ %

Har nogen fjernet Rester af Genstanden? I saa Fald: Hvor beror de? \_\_\_\_\_ %

Indsendende Myndighed: \_\_\_\_\_

Karakteristik af Kilden: Lød meget normal.

Nedslagssted bevogtes af: \_\_\_\_\_ %

# SPØRGESKEMA

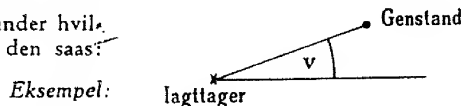
til Brug for militære og civile Myndigheder ved Afhøring angaaende  
observerede »Raketter« o. l. (RCS: CHODDEN INT-20209)

Iagttagers Navn: \_\_\_\_\_  
— Stilling: HUSORNER Alder:      Syn:       
— Adresse: ØSTER HORNUM.  
— evt. Telf.:     

Iagttagelsesdato: 18/12/1987 Klokkeslet: 2230 (nøjagtigt?)  
Iagttaget fra (nøjagtig Stedangivelse): SVALBOLL VED AALSØG.

I hvilket Verdenshjørne saas Genstanden? VEST.

Angiv ved et Rids, under hvilken Skraavinkel ( $v$ ), den saas:



Genstandens Udseende (Form, Farve, Størrelse, Beskaffenhed o. l.): \_\_\_\_\_  
N. FORMET GENSTAND MED LYS HELE VEJEN RUNDT  
CA. 20 LYS.

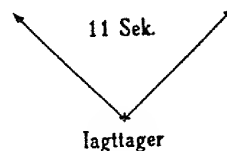
(Tegn, om muligt, paa Papirets Bagside et Rids over Genstandens Form).

Genstandens Opførsel i Luften (Ekspllosioner, Røg, Lyd o. l.): \_\_\_\_\_  
LYDLØS KLYMME I 20 SVØ.  
CA 2. MINUTER. DELETER BØRSE.

Genstandens Flyveretning i Forhold til Verdenshjørnerne: \_\_\_\_\_

Oplysninger, der kan give Holdepunkter for Flyvehøjden: \_\_\_\_\_

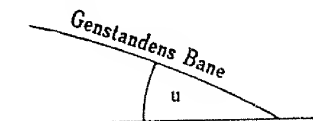
Genstandens Fart (evt. Antal Sekunder, det tog Genstanden at gennemflyve en nærmere angiven Strækning eller Vinkel angivet ved et Par Pile som hosstaaende): \_\_\_\_\_



I Tilfælde af Nedslag:

Nedslagssted (nøjagtig Angivelse): \_\_\_\_\_

Nedslagsvinkel ( $u$ ) angivet ved en Skitse som hosstaaende:



Genstandens Opførsel i Nedslagsøjeblikket (Ekspllosion o. l.): \_\_\_\_\_

Har nogen fjernet Rester af Genstanden? I saa Fald: Hvor beror de? \_\_\_\_\_

Form. 3622

Indsendende Myndighed: VO : FSN AALSØG.

Karakteristik af Kilden: VORML.

Nedslagssted bevogtes af: \_\_\_\_\_

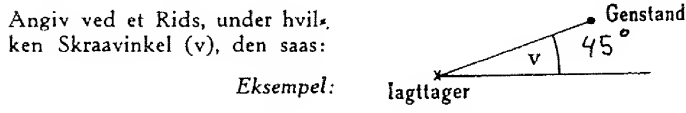
# SPØRGESKEMA

til Brug for militære og civile Myndigheder ved Afhøring angaaende  
observerede »Raketter« o. l. (RCS: CHODDEN INT-20209)

Iagttagerens Navn: \_\_\_\_\_  
— Stilling: DI. DEUTER Alder: 33 Syn: BRILLER  
— Adresse: BJERGAARD 8890  
— evt. Telf.: \_\_\_\_\_

Iagttagelsesdato: 07/9 1987 Klokkeslet: 2230 B (nøjagtigt?)  
Iagttaget fra (nøjagtig Stedangivelse): ALLINGESKOVBY

I hvilket Verdenshjørne saas Genstanden? ~~SØ~~ ØST



Genstandens Udseende (Form, Farve, Størrelse, Beskaffenhed o. l.): STORE LYS GLIMT  
HVID, MEGET STORE, 256 STK LYSENDE PR. -  
STORT GLIMT

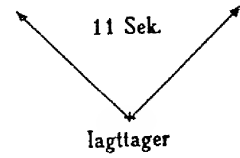
(Tegn, om muligt, paa Papirets Bagside et Rids over Genstandens Form).

Genstandens Opførsel i Luften (Ekspllosioner, Røg, Lyd o. l.): \_\_\_\_\_

Genstandens Flyveretning i Forhold til Verdenshjørnerne: ~~S-SE~~ ØST-SE

Oplysninger, der kan give Holdepunkter for Flyvehøjden: i HORIZONTEN  
ES FASTSTÆTTE HØJDE

Genstandens Fart (evt. Antal Sekunder, det tog Genstanden at gennemflyve en nærmere angiven Strækning eller Vinkel angivet ved et Par Pile som hosstaaende): 1/2 SEK 10 GANGE



I Tilfælde af Nedslag:  
Nedslagssted (nøjagtig Angivelse): \_\_\_\_\_



Genstandens Opførsel i Nedslagsøjeblikket (Ekspllosion o. l.): \_\_\_\_\_

Har nogen fjernet Rester af Genstanden? I saa Fald: Hvor beror de? \_\_\_\_\_

Form. 3622  
Indsendende Myndighed: \_\_\_\_\_  
Karakteristik af Kilden: \_\_\_\_\_  
Nedslagssted bevogtes af: \_\_\_\_\_

## SPØRGESKEMA

til Brug for militære og civile Myndigheder ved Afhøring angaaende  
observerede »Raketter« o. l.

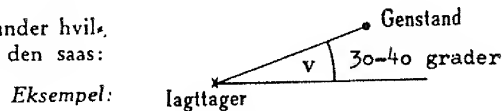
Iagttagerens Navn: \_\_\_\_\_  
 — Stilling: Fiskeindustrien Alder: 46 år Syn: Normalt (1/2 briller)  
 — Adresse: B. Tejn, Bornholm  
 — evt. Telf.: \_\_\_\_\_

Iagttagelsesdato: 12/8 1987 Klokkeslet: 2230 B. (nøjagtigt?)

Iagttaget fra (nøjagtig Stedangivelse): Fra køkkenvindue vendende mod øst.

I hvilket Verdenshjørne saas Genstanden? Østlig

Angiv ved et Rids, under hvilken Skraavinkel (v), den saas:



Genstandens Udseende (Form, Farve, Størrelse, Beskaffenhed o. l.):

Form: luftballon,

Størrelse: stor,

Farve: orange til rødlig,

(Tegn, om muligt, paa Papirets Bagside et Rids over Genstandens Form).

Genstandens Opførsel i Luften (Ekspllosioner, Røg, Lyd o. l.):

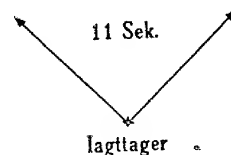
roligt svævende- lydløst,

Genstandens Flyveretning i Forhold til Verdenshjørnerne: Syd

Oplysninger, der kan give Holdepunkter for Flyvehøjden:

ingen

Genstandens Fart (evt. Antal Sekunder, det tog Genstanden at gennemflyve en nærmere angiven Strækning eller Vinkel angivet ved et Par Pile som hosstaaende): meget stille (langsomt)

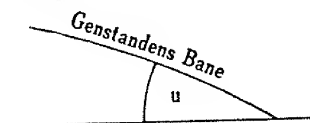


I Tilfælde af Nedslag:

Nedslagssted (nøjagtig Angivelse):

intet

Nedslagsvinkel (u) angivet ved en Skitse som hosstaaende:



Genstandens Opførsel i Nedslagsøjeblikket (Ekspllosion o. l.):

%

Har nogen fjernet Rester af Genstanden? I saa Fald: Hvor beror de?

%

Indsendende Myndighed: ESK 503, Flyvestation Bornholm,

Karakteristik af Kilden: rolig og fattet,

Nedslagssted bevogtes af: %


Form. 3622

J. M. SCHULTZ  
 SOVERÆNTETS- og HESTETREK  
 KØBENHAVN

vend ....

Supplerende bemærkninger:

1. Kl. 2230 B afholdt STANAVFORLANT en flådeøvelse i en position ca. 15-20 NM NØ til Ø for Bornholm.  
I.f.h. fandt der en del helikopter flyvning sted i området, også på det oplyste tidspunkt for hændelsen.
2. Bornholms Marinedistrikt oplyser, at de intet har fået rapporteret fra skibe o.lign. om hændelser, som den indberettede, bortset fra den under pkt.1 omtalte helikopter trafik, samt at der ikke for disse flyvninger er benyttet specielle lyseffekter udover rutinemæssig belysning.
3. Undertegnede har lovet indberetteren, at denne vil blive informeret om resultatet af en evt. undersøgelse.

  
primierløjtnant

# SPØRGESKEMA

KL 0345

*Blynding*

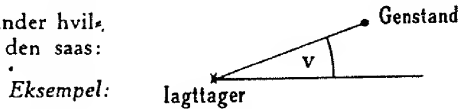
til Brug for militære og civile Myndigheder ved Afhøring angaaende  
 observerede »Raketter« o. l. (RCS: CHODDEN INT-20209)

Iagttagerens Navn: \_\_\_\_\_  
 - Stilling: \_\_\_\_\_ Alder: \_\_\_\_\_ Syn: NORMALT  
 - Adresse: \_\_\_\_\_, 8963 AUNING  
 - evt. Telf.: \_\_\_\_\_

Iagttagelsesdato: 28/12 1986 Klokkeslet: 0500 (nøjagtigt?) - 0545  
 Iagttaget fra (nøjagtig Stedangivelse): FØRSI PÅ HØVEDVEJEN FRA VIIBØRE MOD  
RANDERS, SEJVELT PÅ ADRESSEN I AUNING

I hvilket Verdenshjørne saas Genstanden? ØST

Angiv ved et Rids, under hvile-  
 ken Skraavinkel (v), den saas:



Genstandens Udseende (Form, Farve, Størrelse, Beskaffenhed o. l.): STOR LYSENDE  
KUGLE MEGET KLART LYS.

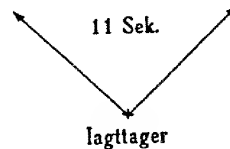
(Tegn, om muligt, paa Papirets Bagside et Rids over Genstandens Form).

Genstandens Opførsel i Luften (Ekspllosioner, Røg, Lyd o. l.): STÅENDE I SAMME  
AFSTAND - CA 4-5 KM VÆK HELE TIDEN

Genstandens Flyveretning i Forhold til Verdenshjørnerne: FRA VEST MOD ØST


Oplysninger, der kan give Holdepunkter for Flyvehøjden: I FORHOLD TIL BÅDE  
BIL OG HUS CA 200-300 M.

Genstandens Fart (evt. Antal Sekunder, det tog Genstanden at  
 gennemflyve en nærmere angiven Strækning eller Vinkel angivet  
 ved et Par Pile som hosstaaende): \_\_\_\_\_



I Tilfælde af Nedslag:  
 Nedslagssted (nøjagtig Angivelse): \_\_\_\_\_

Nedslagsvinkel (u)  
 angivet ved en Skitse  
 som hosstaaende:



Genstandens Opførsel i Nedslagsøjeblikket (Ekspllosion o. l.): \_\_\_\_\_

Har nogen fjernet Rester af Genstanden? I saa Fald: Hvor beror de? \_\_\_\_\_

Form. 3622

Indsendende Myndighed: \_\_\_\_\_

Karakteristik af Kilden: LØD MEGET NORMAL, HVEKKE "FULD ELLER GAL" !!

Nedslagssted bevogtes af: \_\_\_\_\_

# SPØRGESKEMA

til Brug for militære og civile Myndigheder ved Afhøring angaaende  
observerede »Raketter« o. l. (RCS: CHODDEN INT-2o2o9)

*Afsløring*

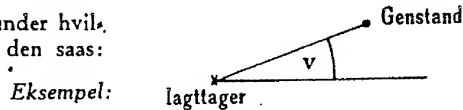
2

Iagttagerens Navn: \_\_\_\_\_  
— Stilling: BØGNMAND Alder: \_\_\_\_\_ Syn: NORMALT  
— Adresse: \_\_\_\_\_, SUNDS  
— evt. Telf.: \_\_\_\_\_

Iagttagelsesdato: 28/12 1986 Klokkeslet: 0700A (nøjagtigt?)  
Iagttaget fra (nøjagtig Stedangivelse): PÅ VEJEN MELLE M IL SKOV  
OG IKAST

I hvilket Verdenshjørne saas Genstanden? LIGE OVER MÅNEN

Angiv ved et Rids, under hvilken Skraavinkel (v), den saas:



Genstandens Udseende (Form, Farve, Størrelse, Beskaffenhed o. l.): RUNDT HVIDT  
HYS IND IMELLEM RØD OMKRING MÅNEN, IGEN RUNDT  
HVIDT LYS LODRET OVER MÅNEN

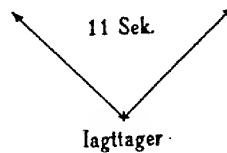
(Tegn, om muligt, paa Papirets Bagside et Rids over Genstandens Form).

Genstandens Opførsel i Luften (Ekspllosioner, Røg, Lyd o. l.): STILLESTÅENDE  
IKKE HELT OPPE,

Genstandens Flyveretning i Forhold til Verdenshjørnerne: \_\_\_\_\_

Oplysninger, der kan give Holdepunkter for Flyvehøjden: \_\_\_\_\_

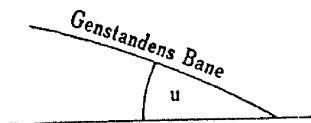
Genstandens Fart (evt. Antal Sekunder, det tog Genstanden at gennemflyve en nærmere angiven Strækning eller Vinkel angivet ved et Par Pile som hosstaaende): \_\_\_\_\_



I Tilfælde af Nedslag:

Nedslagssted (nøjagtig Angivelse): \_\_\_\_\_

Nedslagsvinkel (u) angivet ved en Skitse som hosstaaende:



Genstandens Opførsel i Nedslagsøjeblikket (Ekspllosion o. l.): \_\_\_\_\_

Har nogen fjernet Rester af Genstanden? I saa Fald: Hvor beror de? \_\_\_\_\_

Form. 3622

Indsendende Myndighed: \_\_\_\_\_

Karakteristik af Kilden: MAND PÅ ARBEJDE - LØD HELT NORMAL

Nedslagssted bevogtes af: \_\_\_\_\_



# SPØRGESKEMA

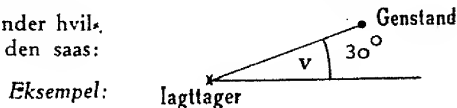
til Brug for militære og civile Myndigheder ved Afhøring angaaende  
observerede »Raketter« o. l. (RCS: CHODDEN INT-2o2o9)

Iagttagerens Navn: \_\_\_\_\_  
— Stilling: \_\_\_\_\_ Alder: \_\_\_\_\_ Syn: \_\_\_\_\_  
— Adresse: \_\_\_\_\_, Farum  
— evt. Telf.: \_\_\_\_\_

Iagttagelsesdato: 30/12 1986 Klokkeslet: o5oo (nøjagtigt?)  
Iagttaget fra (nøjagtig Stedangivelse): \_\_\_\_\_ Ovennævnte adresse

I hvilket Verdenshjørne saas Genstanden? Øst sydøst

Angiv ved et Rids, under hvilk  
ken Skraavinkel (v), den saas:



Genstandens Udseende (Form, Farve, Størrelse, Beskaffenhed o. l.): \_\_\_\_\_  
Lysende (Hvidt, kraftigt) kugle

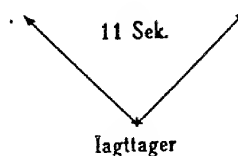
(Tegn, om muligt, paa Papirets Bagside et Rids over Genstandens Form).

Genstandens Opførsel i Luften (Ekspllosioner, Røg, Lyd o. l.): Stillestående

Genstandens Flyveretning i Forhold til Verdenshjørnerne: ∕

Oplysninger, der kan give Holdepunkter for Flyvehøjden: Så ud som samme højde som fly  
der skal lande i Kastrup

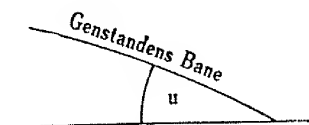
Genstandens Fart (evt. Antal Sekunder, det tog Genstanden at  
gennemflyve en nærmere angiven Strækning eller Vinkel angivet  
ved et Par Pile som hosstaaende): \_\_\_\_\_



I Tilfælde af Nedslag:

Nedslagssted (nøjagtig Angivelse): \_\_\_\_\_

Nedslagsvinkel (u)  
angivet ved en Skitse  
som hosstaaende:



Genstandens Opførsel i Nedslagøjeblikket (Ekspllosion o. l.): \_\_\_\_\_

Har nogen fjernet Rester af Genstanden? I saa Fald: Hvor beror de? \_\_\_\_\_

Indsendende Myndighed: Wing-Ops Flyvestation Værløse

Karakteristik af Kilden: Virker normal

Nedslagssted bevogtes af: \_\_\_\_\_

# SPØRGESKEMA

til Brug for militære og civile Myndigheder ved Afhøring angaaende  
observerede »Raketter« o. l. (RCS: CHODDEN INT-2o2o9)

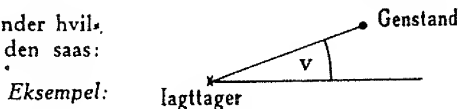
Iagttagerens Navn: \_\_\_\_\_  
— Stilling: \_\_\_\_\_ Alder: \_\_\_\_\_ Syn: \_\_\_\_\_  
— Adresse: \_\_\_\_\_  
— evt. Telf.: \_\_\_\_\_

Iagttagelsesdato: 17/1 1947 Klokkeslet: 2128-2138 (nøjagtigt?)

Iagttaget fra (nøjagtig Stedangivelse): \_\_\_\_\_

I hvilket Verdenshjørne saas Genstanden? Syd

Angiv ved et Rids, under hvilken Skraavinkel (v), den saas:



Genstandens Udseende (Form, Farve, Størrelse, Beskaffenhed o. l.): \_\_\_\_\_

(Tegn, om muligt, paa Papirets Bagside et Rids over Genstandens Form).

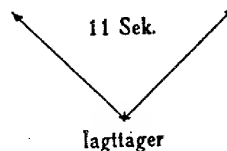
Genstandens Opførsel i Luften (Ekspllosioner, Røg, Lyd o. l.): \_\_\_\_\_

Kraftigt lys ingen lyd drage til  
S. Vest side af forvandling i skyerne

Genstandens Flyveretning i Forhold til Verdenshjørnerne: \_\_\_\_\_

Oplysninger, der kan give Holdepunkter for Flyvehøjden: ukendt

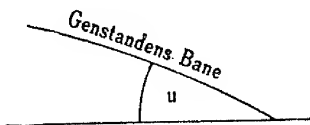
Genstandens Fart (evt. Antal Sekunder, det tog Genstanden at gennemflyve en nærmere angiven Strækning eller Vinkel angivet ved et Par Pile som hosstaaende): \_\_\_\_\_



I Tilfælde af Nedslag:

Nedslagssted (nøjagtig Angivelse): \_\_\_\_\_

Nedslagsvinkel (u) angivet ved en Skitse som hosstaaende:



Genstandens Opførsel i Nedslagsøjeblikket (Ekspllosion o. l.): \_\_\_\_\_

Har nogen fjernet Rester af Genstanden? I saa Fald: Hvor beror de? \_\_\_\_\_

FORM. 3622

Indsendende Myndighed: \_\_\_\_\_

Karakteristik af Kilden: \_\_\_\_\_

Nedslagssted bevogtes af: \_\_\_\_\_

Har note været et SAS fly. 17/1

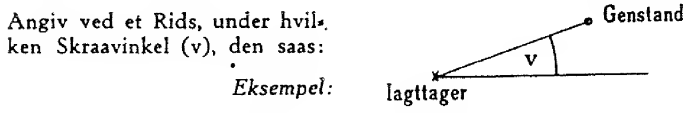
# SPØRGESKEMA

til Brug for militære og civile Myndigheder ved Afhøring angaaende observerede »Raketter« o. l. (RCS: CHODDEN INT-20209)

5

Iagttagerens Navn: \_\_\_\_\_  
 — Stilling: DIREKTØR Alder: 40 HØRSELSE NORMAL  
 — Adresse: \_\_\_\_\_ BJEARRINGBORG  
 — evt. Telf.: \_\_\_\_\_

Iagttagelsesdato: 17/1 1987 Klokkeslet: 1400-1415 (nøjagtigt?) A TID  
 Iagttaget fra (nøjagtig Stedangivelse): AF IAGTTAGER/ANHELDER FRA BOPIEL  
AF IAGTTAGERS/ANHELDERS BØAN FRA EN SKOV CA 300M FRA BOPIEL  
 I hvilket Verdenshjørne <sup>HØRSES</sup> ~~ses~~ Genstanden? FØRSTE GANG MOD SYD (FOR BOPIEL)



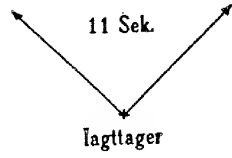
Genstandens Udseende (Form, Farve, Størrelse, Beskaffenhed o. l.): LYDFÆNOHEN  
BLEV OBS AF ANHELDER OG ANHELDEAENS BØAN \_\_\_\_\_  
UAFHÆNGIG AF HINANDEN.

(Tegn, om muligt, paa Papirets Bagside et Rids over Genstandens Form).


Genstandens Opførsel i Luften (Ekspllosioner, Røg, Lyd o. l.): HEGET DVB TONE  
AF HØJ STYRKE. IAGTTAGER SAMMENLIGNER LYDEN MED EN  
EPISODE AF FILMEN "NERKONTAKT AF TREDJE GRAD"  
HVOR MODERAT RØGSKIET LANDEDE VED BJEERGET  
BEVÆGELSESAFTNING

Genstandens Flyveretning i Forhold til Verdenshjørnerne: SYD MOD NORD  
 Oplysninger, der kan give Holdepunkter for Flyvehøjden: \_\_\_\_\_

Genstandens Fart (evt. Antal Sekunder, det tog Genstanden at gennemflyve en nærmere angiven Strækning eller Vinkel angivet ved et Par Pile som hosstaaende): \_\_\_\_\_



I Tilfælde af Nedslag:  
 Nedslagssted (nøjagtig Angivelse): \_\_\_\_\_



VEJR. OVERSKYET  
ANHELDER SIKKER PÅ AT  
DET IKKE VAR EN  
HELIKOPTER.

Genstandens Opførsel i Nedslagsøjeblikket (Ekspllosion o. l.): \_\_\_\_\_

Har nogen fjernet Rester af Genstanden? I saa Fald: Hvor beror de? \_\_\_\_\_

Form. 3622

Indsendende Myndighed: \_\_\_\_\_  
 Karakteristik af Kilden: PALIDELIG (HJEMBEVÆRNSMAND)  
 Nedslagssted bevogtes af: \_\_\_\_\_

MODTAGET \_\_\_\_\_ JAN/87 AF \_\_\_\_\_

# SPØRGESKEMA

af CNS 1

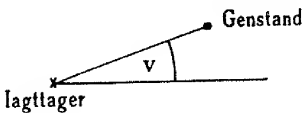
til Brug for militære og civile Myndigheder ved Afhøring angaaende  
observerede »Raketter« o. l. (RGS: CHODDEN INT-2o2o9)

1-  
6

Iagttagerens Navn: \_\_\_\_\_  
— Stilling: Nobellaborant Alder: \_\_\_\_\_ Syn: \_\_\_\_\_  
— Adresse: \_\_\_\_\_  
— evt. Telf.: \_\_\_\_\_ i slaglinien

Iagttagelsesdato: 5/4 1957 Klokkeslet: 2100 (nøjagtigt?)  
Iagttaget fra (nøjagtig Stedangivelse): højten

I hvilket Verdenshjørne saas Genstanden? Nord.

Angiv ved et Rids, under hvilken Skraavinkel (v), den saas:  
Eksempel: 

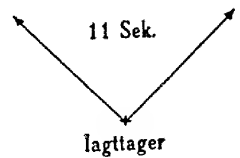
Genstandens Udseende (Form, Farve, Størrelse, Beskaffenhed o. l.): 200-300 m høje  
retangulært kassen en rød gul mid gul  
plet i midten.

(Tegn, om muligt, paa Papirets Bagside et Rids over Genstandens Form).

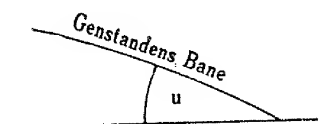
Genstandens Opførsel i Luften (Ekspllosioner, Røg, Lyd o. l.): Fløj fra vesten  
mod øst, der drøppede gløder fra den, derefter  
sa i midten efter bred objektet i brand.

Genstandens Flyveretning i Forhold til Verdenshjørnerne: Fra nord mod syd.  
Oplysninger, der kan give Holdepunkter for Flyvehøjden: \_\_\_\_\_

Genstandens Fart (evt. Antal Sekunder, det tog Genstanden at gennemflyve en nærmere angiven Strækning eller Vinkel angivet ved et Par Pile som hosstaaende): \_\_\_\_\_



I Tilfælde af Nedslag:  
Nedslagssted (nøjagtig Angivelse): \_\_\_\_\_

Nedslagsvinkel (u) angivet ved en Skitse som hosstaaende: 

Genstandens Opførsel i Nedslagøjeblikket (Ekspllosion o. l.): \_\_\_\_\_

Har nogen fjernet Rester af Genstanden? I saa Fald: Hvor beror de? \_\_\_\_\_

Indsendende Myndighed: \_\_\_\_\_  
Karakteristik af Kilden: \_\_\_\_\_  
Nedslagssted bevogtes af: \_\_\_\_\_

Form. 3622

# SPØRGESKEMA

modtaget 21.20.87.  
fra skp. CP.

til Brug for militære og civile Myndigheder ved Afhøring angaaende  
observerede »Raketter« o. l. (RCS: CHODDEN INT-20209)

7

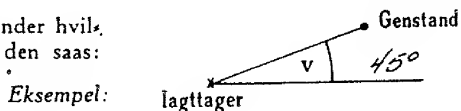
Iagttagerens Navn: \_\_\_\_\_  
 - Stilling: \_\_\_\_\_ Alder: 31 år Syn: normalt  
 - Adresse: \_\_\_\_\_, BURKAL, 6372 Bylderup Boe  
 - evt. Telf.: \_\_\_\_\_

Iagttagelsesdato: 25/4 1987 Klokkeslet: 2246 (nøjagtigt?)

Iagttaget fra (nøjagtig Stedangivelse): På adressen.

I hvilket Verdenshjørne saas Genstanden? Vest (hen over militært område i Ladelind)

Angiv ved et Rids, under hvilken Skraavinkel (v), den saas:



Genstandens Udseende (Form, Farve, Størrelse, Beskaffenhed o. l.):  
 klart, meget skarpt lys, observeret i kikkert

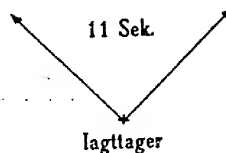
(Tegn, om muligt, paa Papirets Bagside et Rids over Genstandens Form).

Genstandens Opførsel i Luften (Ekspllosioner, Røg, Lyd o. l.):  
 Fløj ud til højre og tilbage igen og det varede ca 3-4 min. - fløj aldrig til venstre.

Genstandens Flyveretning i Forhold til Verdenshjørnerne: \_\_\_\_\_


Oplysninger, der kan give Holdepunkter for Flyvehøjden: \_\_\_\_\_

Genstandens Fart (evt. Antal Sekunder, det tog Genstanden at gennemflyve en nærmere angiven Strækning eller Vinkel angivet ved et Par Pile som hosstaaende): \_\_\_\_\_



I Tilfælde af Nedslag:  
 Nedslagssted (nøjagtig Angivelse): \_\_\_\_\_

Nedslagsvinkel (u) angivet ved en Skitse som hosstaaende:



Genstandens Opførsel i Nedslagsøjeblikket (Ekspllosion o. l.): \_\_\_\_\_

Har nogen fjernet Rester af Genstanden? I saa Fald: Hvor beror de? \_\_\_\_\_

Form. 3622

Indsendende Myndighed: Vo skrydstrip. har modtaget oplys-  
 Karakteristik af Kilden: ningerne og henviset manden til  
 Nedslagssted bevogtes af: UFO - Knudsen.

# SPØRGESKEMA

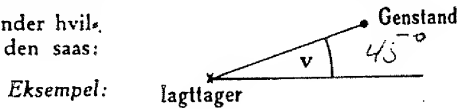
til Brug for militære og civile Myndigheder ved Afhøring angaaende  
observerede »Raketter« o. l. (RCS: CHODDEN INT-20209)

8

Iagttagers Navn: \_\_\_\_\_  
— Stilling: \_\_\_\_\_ Alder: 31 Syn: NORMALT  
— Adresse: \_\_\_\_\_ BURKAL 6372 BYLØSERHØJEN  
— evt. Telf.: \_\_\_\_\_

Iagttagelsesdato: 20/11 1987 Klokkeslet: 2240 (nøjagtigt?)  
Iagttaget fra (nøjagtig Stedangivelse): ADRESSEN

I hvilket Verdenshjørne saas Genstanden? VESTLIGT (HENDOVER MILITÆR  
I LADELUUD)  
Angiv ved et Rids, under hvilk  
ken Skraavinkel (v), den saas:



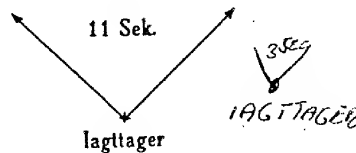
Genstandens Udseende (Form, Farve, Størrelse, Beskaffenhed o. l.): KLART NØGJ  
SKARPT LYS  
OBSERVERET IKKERT

(Tegn, om muligt, paa Papirets Bagside et Rids over Genstandens Form).

Genstandens Opførsel i Luften (Ekspllosioner, Røg, Lyd o. l.): FLYVER UD TIL  
HØJRE FLYVER TILBAGE 165W  
OBSERVERET I CA 3-4 MIN.

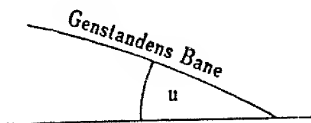
Genstandens Flyveretning i Forhold til Verdenshjørnerne: ØSTLIG, VESTLIG  
Oplysninger, der kan give Holdepunkter for Flyvehøjden: \_\_\_\_\_

Genstandens Fart (evt. Antal Sekunder, det tog Genstanden at  
gennemflyve en nærmere angiven Strækning eller Vinkel angivet  
ved et Par Pile som hosstaaende): \_\_\_\_\_



I Tilfælde af Nedslag:  
Nedslagssted (nøjagtig Angivelse): \_\_\_\_\_

Nedslagsvinkel (u)  
angivet ved en Skitse  
som hosstaaende:



Genstandens Opførsel i Nedslagsøjeblikket (Ekspllosion o. l.): \_\_\_\_\_

Har nogen fjernet Rester af Genstanden? I saa Fald: Hvor beror de? \_\_\_\_\_

Indsendende Myndighed: FSNSKP - SKP-OPR.

Karakteristik af Kilden: \_\_\_\_\_

Nedslagssted bevogtes af: \_\_\_\_\_

# SPØRGESKEMA

til Brug for militære og civile Myndigheder ved Afhøring angaaende  
 observerede »Raketter« o. l. (RCS: CHODDEN INT-20209)


9

Iagttagerens Navn: \_\_\_\_\_  
 — Stilling: \_\_\_\_\_ Alder: 67 Syn: OK  
 — Adresse: \_\_\_\_\_ Osby Palus  
 — evt. Telf.: \_\_\_\_\_

Iagttagelsesdato: 25/5 1987 Klokkeslet: 1115-1120 (nøjagtigt?) Lokal tid  
 Iagttaget fra (nøjagtig Stedangivelse): højet

I hvilket Verdenshjørne saas Genstanden? NV-SE

Angiv ved et Rids, under hvilken Skraavinkel (v), den saas:

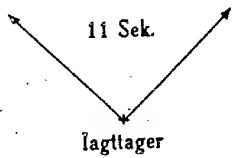


Genstandens Udseende (Form, Farve, Størrelse, Beskaffenhed o. l.): \_\_\_\_\_  
rund, med tynde hale, lynde, forude  
del glaseret med solrefleks i kraft meget  
kræftigt lysrefleks (ved kikkertobservation: kun kraftigt lys)  
 (Tegn, om muligt, paa Papirets Bagside et Rids over Genstandens Form).

Genstandens Opførsel i Luften (Ekspllosioner, Røg, Lyd o. l.): \_\_\_\_\_  
lydløs  
forvander op over hus og iagttager ikke på  
den anden side (SE oendte side) af huset.


Genstandens Flyveretning i Forhold til Verdenshjørnerne: NV-SE  
 Oplysninger, der kan give Holdepunkter for Flyvehøjden: \_\_\_\_\_

Genstandens Fart (evt. Antal Sekunder, det tog Genstanden at gennemflyve en nærmere angiven Strækning eller Vinkel angivet ved et Par Pile som hosstaaende): hurt langsomme  
med fly normalt



I Tilfælde af Nedslag:  
 Nedslagssted (nøjagtig Angivelse): \_\_\_\_\_

Nedslagsvinkel (u) angivet ved en Skitse som hosstaaende:



Genstandens Opførsel i Nedslagsøjeblikket (Ekspllosion o. l.): \_\_\_\_\_

Har nogen fjernet Rester af Genstanden? I saa Fald: Hvor beror de? \_\_\_\_\_

Indsendende Myndighed: FTK  
 Karakteristik af Kilden: meget usikker  
 Nedslagssted bevogtes af: \_\_\_\_\_

Form. 3622

# SPØRGESKEMA

til Brug for militære og civile Myndigheder ved Afhøring angaaende  
observerede »Raketter« o. l. (RCS: CHODDEN INT-20209)

10

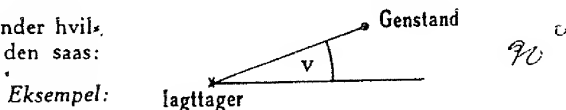
Iagttagerens Navn: \_\_\_\_\_  
— Stilling: Debetator Alder: 43 Syn: langsynet  
— Adresse: 1. [redacted] 2870 Roslev  
— evt. Telf.: \_\_\_\_\_

Iagttagelsesdato: 23/6 1987 Klokkeslet: 2200 Z (nøjagtigt?)

Iagttaget fra (nøjagtig Stedangivelse): topul

I hvilket Verdenshjørne saas Genstanden? Zenith

Angiv ved et Rids, under hvilken Skraavinkel (v), den saas:



Genstandens Udseende (Form, Farve, Størrelse, Beskaffenhed o. l.): \_\_\_\_\_

små lysende genstandene bevægede sig tilsyneladende  
i øst 10-12 sek på samme tid

(Tegn, om muligt, paa Papirets Bagside et Rids over Genstandens Form).

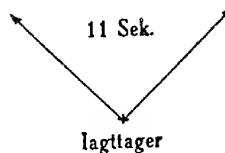
Genstandens Opførsel i Luften (Ekspllosioner, Røg, Lyd o. l.): \_\_\_\_\_

6-8 SW mod NE  
lydløs

Genstandens Flyveretning i Forhold til Verdenshjørnerne: \_\_\_\_\_


Oplysninger, der kan give Holdepunkter for Flyvehøjden: \_\_\_\_\_

Genstandens Fart (evt. Antal Sekunder, det tog Genstanden at gennemflyve en nærmere angiven Strækning eller Vinkel angivet ved et Par Pile som hosstaaende): \_\_\_\_\_



I Tilfælde af Nedslag:  
Nedslagssted (nøjagtig Angivelse): nil

Nedslagsvinkel (u) angivet ved en Skitse som hosstaaende:



Genstandens Opførsel i Nedslagsøjeblikket (Ekspllosion o. l.): nil

Har nogen fjernet Rester af Genstanden? I saa Fald: Hvor beror de? \_\_\_\_\_

Form. 3622

Indsendende Myndighed: \_\_\_\_\_

Karakteristik af Kilden: påhøret og advar

Nedslagssted bevogtes af: \_\_\_\_\_



# SPØRGESKEMA

til Brug for militære og civile Myndigheder ved Afhøring angaaende  
observerede »Raketter« o. l.

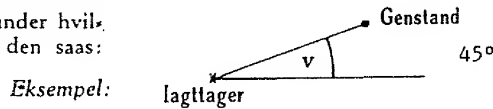
(RCS: CHODDEN INT-20209)

Iagttagerens Navn: \_\_\_\_\_  
— Stilling: Chauffør Alder: 29 Syn: 6/6  
— Adresse: \_\_\_\_\_ 2760 Måløv  
— evt. Telf.: \_\_\_\_\_

Iagttagelsesdato: 25/7 19 87 Klokkeslet: 2315 (nøjagtigt?) og 2317B  
Iagttaget fra (nøjagtig Stedangivelse): Måløv Hovedgade

I hvilket Verdenshjørne saas Genstanden? NV

Angiv ved et Rids, under hvil-  
ken Skraavinkel (v), den saas:



Genstandens Udseende (Form, Farve, Størrelse, Beskaffenhed o. l.): Prik, hvid, stjerne str.

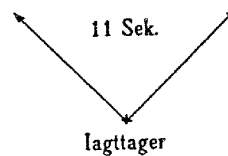
(Tegn, om muligt, paa Papirets Bagside et Rids over Genstandens Form).

Genstandens Opførsel i Luften (Ekspllosioner, Røg, Lyd o. l.): Ingen  
Ca. 40 sek. før den forsvandt på himmelbuen

Genstandens Flyveretning i Forhold til Verdenshjørnerne: NV til SØ

Oplysninger, der kan give Holdepunkter for Flyvehøjden: \_\_\_\_\_


Genstandens Fart (evt. Antal Sekunder, det tog Genstanden at  
gennemflyve en nærmere angiven Strækning eller Vinkel angivet  
ved et Par Pile som hosstaaende): 40 sek. for halvdelen af  
himmelbuen



I Tilfælde af Nedslag:

Nedslagssted (nøjagtig Angivelse): Ingen

Nedslagsvinkel (u)  
angivet ved en Skitse  
som hosstaaende:



Genstandens Opførsel i Nedslagsøjeblikket (Ekspllosion o. l.): \_\_\_\_\_

Har nogen fjernet Rester af Genstanden? I saa Fald: Hvor beror de? \_\_\_\_\_

Form. 3622

Indsendende Myndighed: \_\_\_\_\_ FSN Værløse

Karakteristik af Kilden: Troværdig

Nedslagssted bevogtes af: \_\_\_\_\_

# SPØRGESKEMA

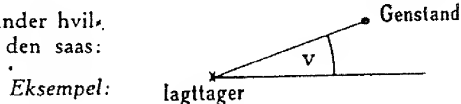
til Brug for militære og civile Myndigheder ved Afhøring angaaende  
observerede »Raketter« o. l. (RCS: CHODDEN INT-20209)

Iagttagerens Navn: \_\_\_\_\_  
— Stilling: \_\_\_\_\_ Alder: \_\_\_\_\_ Syn: \_\_\_\_\_  
— Adresse: \_\_\_\_\_ *Hornøjen*  
— evt. Telf.: \_\_\_\_\_

Iagttagelsesdato: *4/8 1987* Klokkeslet: *0020* (nøjagtigt?)  
Iagttaget fra (nøjagtig Stedangivelse): *2 km syd for Hornøjen*

I hvilket Verdenshjørne saas Genstanden? *østlig retning*

Angiv ved et Rids, under hvilken Skraavinkel (v), den saas:



Genstandens Udseende (Form, Farve, Størrelse, Beskaffenhed o. l.):

*et klart rundt lys, ikke sa kraftig, obs i østlig retning, sløst spejler i en bue over mod øst i. Sløj - lyslet kunne obs ca 2-3 min.*

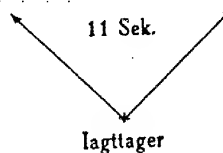
(Tegn, om muligt, paa Papirets Bagside et Rids over Genstandens Form).

Genstandens Opførsel i Luften (Ekspllosioner, Røg, Lyd o. l.):

Genstandens Flyveretning i Forhold til Verdenshjørnerne:

Oplysninger, der kan give Holdepunkter for Flyvehøjden:

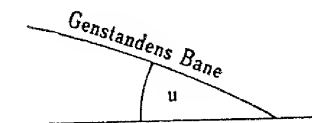
Genstandens Fart (evt. Antal Sekunder, det tog Genstanden at gennemflyve en nærmere angiven Strækning eller Vinkel angivet ved et Par Pile som hosstaaende):



I Tilfælde af Nedslag:

Nedslagssted (nøjagtig Angivelse):

Nedslagsvinkel (u) angivet ved en Skitse som hosstaaende:



Genstandens Opførsel i Nedslagsøjeblikket (Ekspllosion o. l.):

Har nogen fjernet Rester af Genstanden? I saa Fald: Hvor beror de?

Form. 3622

Indsendende Myndighed: *Modtaget fra \_\_\_\_\_ bl. 0035 B*

Karakteristik af Kilden: *4/8 - 1987*

Nedslagssted bevogtes af: \_\_\_\_\_

# SPØRGESKEMA

til Brug for militære og civile Myndigheder ved Afhøring angaaende  
observerede »Raketter« o. l. (RCS: CHODDEN INT-2o2o9)

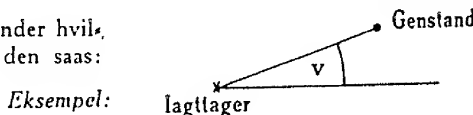
13

Iagttagerens Navn: \_\_\_\_\_  
— Stilling: \_\_\_\_\_ % Alder: \_\_\_\_\_ % Syn: \_\_\_\_\_ ?  
— Adresse: \_\_\_\_\_ Hampen  
— evt. Telf.: \_\_\_\_\_

Iagttagelsesdato: 4 8 1987 Klokkeslet: 0020 (nøjagtigt?) +/- 1-2 min (lokal tid)  
Iagttaget fra (nøjagtig Stedangivelse): 2 km Ø for Hampen

I hvilket Verdenshjørne saas Genstanden? i Ø-lig retning

Angiv ved et Rids, under hvilken Skraavinkel (v), den saas:



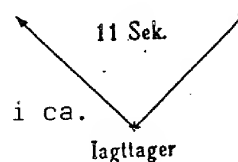
Genstandens Udseende (Form, Farve, Størrelse, Beskaffenhed o. l.): Klart lys (kugleagtig)  
ingen farve, hegrænset lysstyrke (ingen skyggedannelse)  
objektet ansås af to personer for at være i en større afstand  
og bevægede sig i en bue op efter i NØ-lig retning.  
(Tegn, om muligt, paa Papirets Bagside et Rids over Genstandens Form).

Genstandens Opførsel i Luften (Ekspllosioner, Røg, Lyd o. l.): \_\_\_\_\_  
Der var ingen lyd tilknyttet observationen

Genstandens Flyveretning i Forhold til Verdenshjørnerne: NØ-lig retning


Oplysninger, der kan give Holdepunkter for Flyvehøjden: Stigende fra lav til større vinkel begyndende et stykke over horisonten

Genstandens Fart (evt. Antal Sekunder, det tog Genstanden at gennemflyve en nærmere angiven Strækning eller Vinkel angivet ved et Par Pile som hosstaaende): Fart ukendt, betragtet i ca. 2-3 minutter



I Tilfælde af Nedslag:  
Nedslagssted (nøjagtig Angivelse): Ingen

Nedslagsvinkel (u) angivet ved en Skitse som hosstaaende:



Genstandens Opførsel i Nedslagøjeblikket (Ekspllosion o. l.): \_\_\_\_\_

Har nogen fjernet Rester af Genstanden? I saa Fald: Hvor beror de? \_\_\_\_\_

Indsendende Myndighed: Flyvestation Vandøl  
Karakteristik af Kilden: Fornuftsbetonet (far og moder/voksne)  
Nedslagssted bevogtes af: \_\_\_\_\_

Form. 3622

# SPØRGESKEMA

til Brug for militære og civile Myndigheder ved Afhøring angaaende  
observerede »Raketter« o. l.

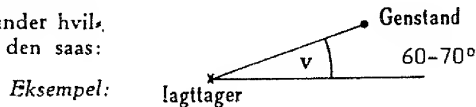
(RCS: CHODDEN INT-20209)

Iagttagerens Navn: \_\_\_\_\_  
— Stilling: Butikskontrollant Alder: 39 Syn: \_\_\_\_\_  
— Adresse: \_\_\_\_\_ 2400 København NV  
— evt. Telf.: \_\_\_\_\_

Iagttagelsesdato: 11/8 1987 Klokkeslet: 2350 (nøjagtigt?)  
Iagttaget fra (nøjagtig Stedangivelse): Adresse

I hvilket Verdenshjørne saas Genstanden? Ø

Angiv ved et Rids, under hvilken Skraavinkel (v), den saas:



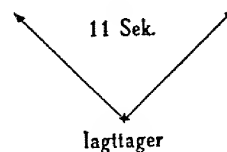
Genstandens Udseende (Form, Farve, Størrelse, Beskaffenhed o. l.): \_\_\_\_\_  
Kraftigt lys der flytter sig meget lidt, lidt skift i lysstyrken.

(Tegn, om muligt, paa Papirets Bagside et Rids over Genstandens Form).

Genstandens Opførsel i Luften (Ekspllosioner, Røg, Lyd o. l.): Lys  
Lille horisontal bevægelse i samme højde.

Genstandens Flyveretning i Forhold til Verdenshjørnerne: Sydover  
Oplysninger, der kan give Holdepunkter for Flyvehøjden: Skorsten 10 m høj.

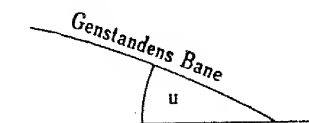
Genstandens Fart (evt. Antal Sekunder, det tog Genstanden at gennemflyve en nærmere angiven Strækning eller Vinkel angivet ved et Par Pile som hosstaaende): i løbet af ca. 20 min.  
10-15°



I Tilfælde af Nedslag:

Nedslagssted (nøjagtig Angivelse): \_\_\_\_\_

Nedslagsvinkel (u) angivet ved en Skitse som hosstaaende:



Genstandens Opførsel i Nedslagsøjeblikket (Ekspllosion o. l.): \_\_\_\_\_

Har nogen fjernet Rester af Genstanden? I saa Fald: Hvor beror de? \_\_\_\_\_

Form. 3622

Indsendende Myndighed: Flyvestation Værløse

Karakteristik af Kilden: Pålidelig

Nedslagssted bevogtes af: \_\_\_\_\_

# SPØRGESKEMA

til Brug for militære og civile Myndigheder ved Afhøring angaaende  
observerede »Raketter« o. l. (RCS: CHODDEN INT-20209)

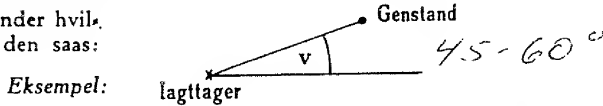
13

Iagttagerens Navn: \_\_\_\_\_  
— Stilling: Faglærer Alder: 42 Syn: \_\_\_\_\_  
— Adresse: \_\_\_\_\_ Hjortebæk, København  
— evt. Telf.: \_\_\_\_\_

Iagttagelsesdato: 26/1 1987 Klokkeslet: 20.50 (nøjagtigt?)  
Iagttaget fra (nøjagtig Stedangivelse): Hjem-adresse

I hvilket Verdenshjørne saas Genstanden? NNW

Angiv ved et Rids, under hvil-  
ken Skraavinkel (v), den saas:



Genstandens Udseende (Form, Farve, Størrelse, Beskaffenhed o. l.): ⊙

(Tegn, om muligt, paa Papirets Bagside et Rids over Genstandens Form).

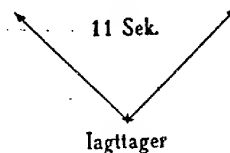
Genstandens Opførsel i Luften (Ekspllosioner, Røg, Lyd o. l.): stillestående  
60°-spaltigt skov - ændrer lysstyrke.

\* kl. 2010 genstanden bevæger sig langsomt mod N.

Genstandens Flyveretning i Forhold til Verdenshjørnerne: \_\_\_\_\_

Oplysninger, der kan give Holdepunkter for Flyvehøjden: \_\_\_\_\_

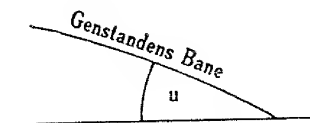
Genstandens Fart (evt. Antal Sekunder, det tog Genstanden at  
gennemflyve en nærmere angiven Strækning eller Vinkel angivet  
ved et Par Pile som hosstaaende): \_\_\_\_\_



I Tilfælde af Nedslag:

Nedslagssted (nøjagtig Angivelse): \_\_\_\_\_

Nedslagsvinkel (u)  
angivet ved en Skitse  
som hosstaaende:



Genstandens Opførsel i Nedslagsøjeblikket (Ekspllosion o. l.): \_\_\_\_\_

Har nogen fjernet Rester af Genstanden? I saa Fald: Hvor beror de? \_\_\_\_\_

Indsendende Myndighed: \_\_\_\_\_

Karakteristik af Kilden: \_\_\_\_\_

Nedslagssted bevogtes af: \_\_\_\_\_

# SPØRGESKEMA

til Brug for militære og civile Myndigheder ved Afhøring angaaende  
observerede »Raketter« o. l. (RCS: CHODDEN INT-20209)

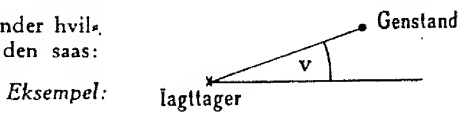
16

Iagttagerens Navn: \_\_\_\_\_  
 — Stilling: \_\_\_\_\_ Alder: 27 Syn: normalt  
 — Adresse: \_\_\_\_\_ 6500 Vejens  
 — evt. Telf.: \_\_\_\_\_

Iagttagelsesdato: 26.1.1987 Klokkeslet: ca. 2400 (nøjagtigt?)  
 Iagttaget fra (nøjagtig Stedangivelse): Hjem - adresse

I hvilket Verdenshjørne saas Genstanden? SW

Angiv ved et Rids, under hvilken Skraavinkel (v), den saas:



Genstandens Udseende (Form, Farve, Størrelse, Beskaffenhed o. l.): Stærkt gult  
»stjernerstøvet« lodret rødt

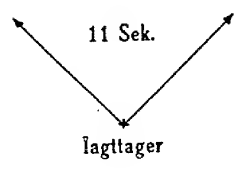
(Tegn, om muligt, paa Papirets Bagside et Rids over Genstandens Form).

Genstandens Opførsel i Luften (Ekspllosioner, Røg, Lyd o. l.): \_\_\_\_\_  
 \_\_\_\_\_  
 \_\_\_\_\_

Genstandens Flyveretning i Forhold til Verdenshjørnerne: 0

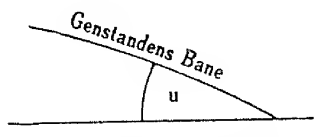
Oplysninger, der kan give Holdepunkter for Flyvehøjden: i?

Genstandens Fart (evt. Antal Sekunder, det tog Genstanden at gennemflyve en nærmere angiven Strækning eller Vinkel angivet ved et Par Pile som hosstaaende): \_\_\_\_\_



I Tilfælde af Nedslag:  
 Nedslagssted (nøjagtig Angivelse): \_\_\_\_\_

Nedslagsvinkel (u) angivet ved en Skitse som hosstaaende:



Genstandens Opførsel i Nedslagsøjeblikket (Ekspllosion o. l.): \_\_\_\_\_

Har nogen fjernet Rester af Genstanden? I saa Fald: Hvor beror de? \_\_\_\_\_

FORM. 3622

Indsendende Myndighed: \_\_\_\_\_

Karakteristik af Kilden: \_\_\_\_\_

Nedslagssted bevogtes af: \_\_\_\_\_

# Mystiske lysglimt på himlen

Kraftige lysglimt i hvidt, gult og grønt på himlen mandag morgen, som blev set mange steder i Danmark og Sverige, skyldes sandsynligvis en meteor eller noget menneskeskabt rumaffald, som er brændt op i atmosfæren.

Det er afdelingsleder på Geologisk Museum i København, Poul Graff-Petersens forklaring, efter at Søværnets Operative Kommando og politistationer over hele landet efter klokken 06.40 fik mange henvendelser fra folk, der så himlen blive lyst meget stærkt op.

Graff-Petersens teori støtter sig især på en observation gjort ved Røsnæs Fyr, hvor man i nord-nordvestlig retning så et kraftigt lysglimt, nærmest som en lydles eksplosion.

Københavns Universitets astronomiske observatorier ved Tølløse og i København var ikke aktive på dette tidspunkt, og derfor har man ikke her set himmelfænomenerne.

Graff-Petersen, der indsamler observationer af identificerede genstande på himlen over Danmark, hører gerne fra mennesker, der eventuelt direkte har set genstande falde ned på jorden i forbindelse med lyskærene. Han anser det dog for usandsynligt. Meget præcise sted- og tidsangivelser for lysglimtene modtager Graff-Petersen også gerne.

## Brændt genstand

»Det eksplosive lyskær ved Røsnæs taler for, at genstanden er brændt og forsvundet«, siger han.

»Meteorer vil normalt brænde op lynhurtigt, og det er meget sjældent, at man kan observere dem i mere end fem sekunder - det sker oftest i form af det, vi kalder stjerneskid. Større meteorer på et kilo eller mere udvikler en egentlig ildkugle, og her kan det ske, at stumper falder ned på jorden.

Rumaffald derimod kan tit ses i op til et

helt minut, og det skyldes, at disse rester fra raketter, satellitter o.s.v., der har kredset rundt lige uden for atmosfæren, brænder op i en bane, der er mere parallel med atmosfæren - de »gløder« nærmest bort«, fortæller Poul Graff-Petersen.

Graff-Petersen understreger, at det er meget svært efter en himmel-lysoplevelse at bestemme, hvor lang tid den egentlig varede.

På Geologisk Museum er man interesseret i at finde meteoritter - meteorer der har overlevet turen gennem atmosfæren - fordi de kan være med til at belyse solsystemets geologiske og kemiske historie. Sidste gang, der var en større eftersøgning i gang i Danmark på grund af lyskær på himlen, var i slutningen af 1970'erne i nærheden af Ikast, men den endte uden resultat.

(RB)

# Mange børn trives dårligt

Mange danske børn i alderen mellem 11 og 15 år trives ikke godt - og pigerne har det dårligere end drengene.

Det er konklusionen af en undersøgelse, som sociologerne Bjørn Evald Holstein og Hirobumi Ito har foretaget som et

klager over helbredet, er de cent rygsmerteprocent været, 48 procent i dårligt humør, 21 procent lidt af nervøsitet, 34 procent haft indsovningsbesvær og 12 procent lidt af svimmelhed. Og over halvdelen af børnene har taget medicin for deres ge-

# UDSAALG


Sæsonudsalget af vores kvalitetsvåbner starter torsdag d. 29. januar

# SPØRGESKEMA

til Brug for militære og civile Myndigheder ved Afhøring angaaende  
observerede »Raketter« o. l. (RGS: CHOCBEM INT-2-2-59)

Lagttagerens Navn: \_\_\_\_\_  
— Stilling: NORDBYGAARDSEN Alder: 47 Syn: NORAVIT  
— Adresse: \_\_\_\_\_, 57-100-1000  
— evt. Telf.: \_\_\_\_\_

Lagttagesdato: 6:11 19. 11 Klokketid: 19:10 - 19:20 (nøjagtigt?)  
Lagttaget fra (nøjagtig Stedangivelse): 11. 10. 1925


I hvilket Verdenshjørne saa Genstanden? NORD NORD ØV - TILBAGE MOD  
Angiv ved et Rids, under hvilke  
ken Skrauvinkel ( $\gamma$ ), den saa:  
Eksempel: 

Genstandens Udseende (Form, Farve, Størrelse, Beskaffenhed o. l.): 2 RØDDE BOLDKUGLER  
4-5 CM I DIAMETER. 2-3 CM I LÆNGDE. GENSERVING


(Tegn, om muligt, paa Papirets Bagside et Rids over Genstandens Form)

Genstandens Opførsel i Luften (Eksplosioner, Røg, Lyd o. l.): TILBAGE OVER  
11. 10. 1925. 19:10 - 19:20  
57-100-1000. 11. 10. 1925.

Genstandens Flyveretning i Forhold til Verdenshjørnerne: SE OVENFOR  
Oplysninger, der kan give Holdepunkter for Flyvehøjden: \_\_\_\_\_

Genstandens Fart (evt. Antal Sekunder, det tog Genstanden at gennemflyve en nærmest angiven Strækning eller Vinkel angivet ved et Par Pile som hosstaaende): \_\_\_\_\_  


I Tilfælde af Nedslag:  
Nedslagssted (nøjagtig Angivelse): \_\_\_\_\_

Nedslagsvinkel ( $\alpha$ ) angivet ved en Skitse som hosstaaende: 

Genstandens Opførsel i Nedslagsøjeblikket (Eksplosion o. l.): \_\_\_\_\_

Har nogen fjernet Rester af Genstanden? I saa Fald: Hvor betor de? \_\_\_\_\_

Indsendende Myndighed: \_\_\_\_\_  
Karakteristik af Kilden: \_\_\_\_\_  
Nedslagssted betynges af: \_\_\_\_\_

Form 3622

NO. 57. 7/11-86 12002 J.



# SPØRGESKEMA

til Brug for militære og civile Myndigheder ved Afhøring angaaende  
observerede »Raketter« o. l.

(RCS: CHODDEN INT-20209)

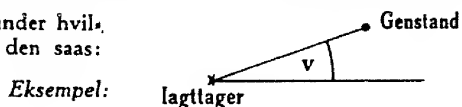
Iagttagerens Navn: \_\_\_\_\_  
— Stilling: \_\_\_\_\_ Alder: 47 Syn: \_\_\_\_\_  
— Adresse: \_\_\_\_\_ MIDDELFART  
— evt. Telf.: \_\_\_\_\_

Iagttagelsesdato: 27/ 6 19 86 Klokkeslet: 2345 (nøjagtigt?)

Iagttaget fra (nøjagtig Stedangivelse): PÅ ADRESSEN

I hvilket Verdenshjørne saas Genstanden? KOMMENDE FRA SW

Angiv ved et Rids, under hvilken Skraavinkel (v), den saas:



Genstandens Udseende (Form, Farve, Størrelse, Beskaffenhed o. l.): \_\_\_\_\_  
KLART-MEGET-SKINNENDE LYS-SOM EN STJERNE

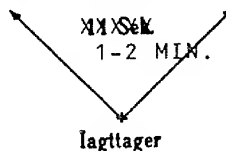
(Tegn, om muligt, paa Papirets Bagside et Rids over Genstandens Form).

Genstandens Opførsel i Luften (Ekspllosioner, Røg, Lyd o. l.): INGEN LYD. 2 GENSTANDE EFTER HINANDEN. EFTER 1-2MIN. FORSVANDT DEN FØRSTE OG DEN ANDEN DUKKEDE OP. GENSTANDENE BLEV UTDELG-E FØR DE FORSVANDT.

Genstandens Flyveretning i Forhold til Verdenshjørnerne: FRA SW-NØ

Oplysninger, der kan give Holdepunkter for Flyvehøjden: \_\_\_\_\_  
GENSTANDENE FOREKOM AT VÆRE MEGET HØJT OPPE. CA. HADERSLEV-KOLDING.

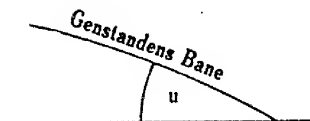
Genstandens Fart (evt. Antal Sekunder, det tog Genstanden at gennemflyve en nærmere angiven Strækning eller Vinkel angivet ved et Par Pile som hosstaaende): \_\_\_\_\_



I Tilfælde af Nedslag:

Nedslagssted (nøjagtig Angivelse): \_\_\_\_\_

Nedslagsvinkel (u) angivet ved en Skitse som hosstaaende:



Genstandens Opførsel i Nedslagsøjeblikket (Ekspllosion o. l.): \_\_\_\_\_

Har nogen fjernet Rester af Genstanden? I saa Fald: Hvor beror de? \_\_\_\_\_

Indsendende Myndighed: ESK602

Karakteristik af Kilden: VFLAFBALANCERET OG FØRNUETIG

Nedslagssted bevogtes af: \_\_\_\_\_

## SPØRGESKEMA

til Brug for militære og civile Myndigheder ved Afhøring angaaende  
observerede »Raketter« o. l.

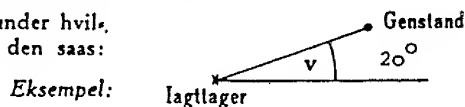
Iagttagerens Navn: \_\_\_\_\_  
 — Stilling: Forretningsindehaver Alder: 40 Syn: 6/6 6/6  
 — Adresse: \_\_\_\_\_ 2880 Bagsværd  
 — evt. Telf.: \_\_\_\_\_

Iagttagelsesdato: 30/6 1986 Klokkeslet: 1940B (nøjagtigt?)

Iagttaget fra (nøjagtig Stedangivelse): Bopæl (Baghave)

I hvilket Verdenshjørne saas Genstanden? NØ

Angiv ved et Rids, under hvilken Skraavinkel ( $v$ ), den saas:



Genstandens Udseende (Form, Farve, Størrelse, Beskaffenhed o. l.): Rund (tennisbold)  
i sølvfarvet (hvid), ved obs. med kikkert forekom objektet ovalt.

(Tegn, om muligt, paa Papirets Bagside et Rids over Genstandens Form).

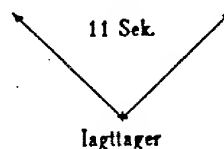
Genstandens Opførsel i Luften (Ekspllosioner, Røg, Lyd o. l.): Intet.

Bevægede sig som ballon uangivet retning

Genstandens Flyveretning i Forhold til Verdenshjørnerne: Fløj mod Værløse/Farum

Oplysninger, der kan give Holdepunkter for Flyvehøjden: ∕


Genstandens Fart (evt. Antal Sekunder, det tog Genstanden at gennemflyve en nærmere angiven Strækning eller Vinkel angivet ved et Par Pile som hosstaaende): Ca. 100 - 150 km/h



I Tilfælde af Nedslag:

Nedslagssted (nøjagtig Angivelse): \_\_\_\_\_

Nedslagsvinkel ( $u$ ) angivet ved en Skitse som hosstaaende:



Genstandens Opførsel i Nedslagsøjeblikket (Ekspllosion o. l.): \_\_\_\_\_

Har nogen fjernet Rester af Genstanden? I saa Fald: Hvor beror de? \_\_\_\_\_

Indsendende Myndighed: Flyvestation Værløse

Karakteristik af Kilden: Rolig, forbavset

Nedslagssted bevogtes af: \_\_\_\_\_

## SPØRGESKEMA

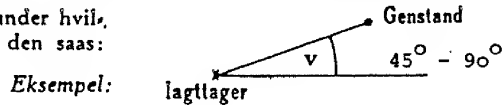
til Brug for militære og civile Myndigheder ved Afhøring angaaende  
observerede »Raketter« o. l.

Iagttagerens Navn: \_\_\_\_\_ nsen  
 — Stilling: Salgskonsulent Alder: 26 Syn: Briller o/25 o/o  
 — Adresse: \_\_\_\_\_ 2720 Vanløse  
 — evt. Telf.: \_\_\_\_\_

Iagttagelsesdato: 30/6 1986 Klokkeslet: 1915 - 1945 (nøjagtigt?)  
 Iagttaget fra (nøjagtig Stedangivelse): Bopælen

I hvilket Verdenshjørne saas Genstanden? Fra Ø, skråt mod SW

Angiv ved et Rids, under hvilken Skraavinkel (v), den saas:



Genstandens Udseende (Form, Farve, Størrelse, Beskaffenhed o. l.): Hvid prik skinnende  
rund evt. refleksion

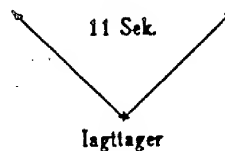
(Tegn, om muligt, paa Papirets Bagside et Rids over Genstandens Form).

Genstandens Opførsel i Luften (Ekspllosioner, Røg, Lyd o. l.): \_\_\_\_\_

Genstandens Flyveretning i Forhold til Verdenshjørnerne: \_\_\_\_\_

Oplysninger, der kan give Holdepunkter for Flyvehøjden: \_\_\_\_\_

Genstandens Fart (evt. Antal Sekunder, det tog Genstanden at gennemflyve en nærmere angiven Strækning eller Vinkel angivet ved et Par Pile som hosstaaende): \_\_\_\_\_



I Tilfælde af Nedslag:

Nedslagssted (nøjagtig Angivelse): \_\_\_\_\_

Nedslagsvinkel (u) angivet ved en Skitse som hosstaaende:



Genstandens Opførsel i Nedslagsøjeblikket (Ekspllosion o. l.): \_\_\_\_\_

Har nogen fjernet Rester af Genstanden? I saa Fald: Hvor beror de? \_\_\_\_\_

Indsendende Myndighed: Flyvestation Vanløse

Karakteristik af Kilden: Rolig/saglig

Nedslagssted bevogtes af: \_\_\_\_\_

# SPØRGESKEMA

til Brug for militære og civile Myndigheder ved Afhøring angaaende

observerede »Raketter« o. l.

(RCS: CHODDEN INT-20209)

V10  
3

Iagttagerens Navn: \_\_\_\_\_

— Stilling: Klubpædagog Alder: 33 Syn: normal

— Adresse: \_\_\_\_\_ Udlig Vejle

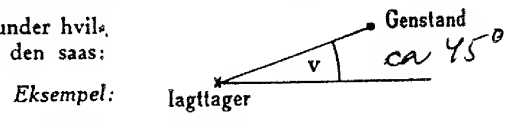
— evt. Telf.: \_\_\_\_\_

Iagttagelsesdato: 8+9/7 1986 Klokkeslet: 2255 (nøjagtigt?) begge

Iagttaget fra (nøjagtig Stedangivelse): bagel

I hvilket Verdenshjørne saas Genstanden? Vest

Angiv ved et Rids, under hvilk  
ken Skraavinkel (v), den saas:



Genstandens Udseende (Form, Farve, Størrelse, Beskaffenhed o. l.): \_\_\_\_\_

rund som bold, brændende

(Tegn, om muligt, paa Papirets Bagside et Rids over Genstandens Form).

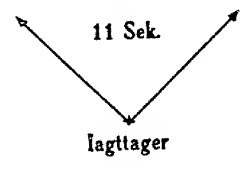
Genstandens Opførsel i Luften (Ekspllosioner, Røg, Lyd o. l.): \_\_\_\_\_

lydløs

Genstandens Flyveretning i Forhold til Verdenshjørnerne: efterfølgende næsten stationær

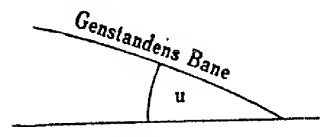
Oplysninger, der kan give Holdepunkter for Flyvehøjden: \_\_\_\_\_

Genstandens Fart (evt. Antal Sekunder, det tog Genstanden at gennemflyve en nærmere angiven Strækning eller Vinkel angivet ved et Par Pile som hosstaaende): \_\_\_\_\_



I Tilfælde af Nedslag:  
Nedslagssted (nøjagtig Angivelse): \_\_\_\_\_

Nedslagsvinkel (u)  
angivet ved en Skitse  
som hosstaaende:



Genstandens Opførsel i Nedslagsøjeblikket (Ekspllosion o. l.): \_\_\_\_\_

Har nogen fjernet Rester af Genstanden? I saa Fald: Hvor beror de? \_\_\_\_\_

Indsendende Myndighed: \_\_\_\_\_

Karakteristik af Kilden: \_\_\_\_\_

Nedslagssted bevogtes af: \_\_\_\_\_

Form. 3622

# SPØRGESKEMA

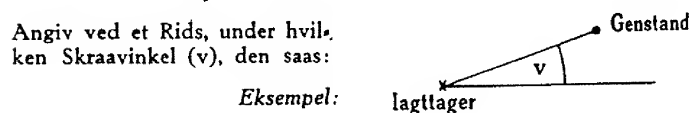
til Brug for militære og civile Myndigheder ved Afhøring angaaende  
observerede »Raketter« o. l. (RCS: CHODDEN INT-20209)

100  
4

Iagttagerens Navn: \_\_\_\_\_  
— Stilling: \_\_\_\_\_ Alder: \_\_\_\_\_ Syn: \_\_\_\_\_  
— Adresse: \_\_\_\_\_ HAMMELEV  
— evt. Telf.: \_\_\_\_\_ 6500 VOJENS

Iagttagelsesdato: 197 1986 Klokket: 21252 (nøjagtigt?)  
Iagttaget fra (nøjagtig Stedangivelse): GANSTED 2KM NORD FOR  
RAGSTRUP

I hvilket Verdenshjørne saas Genstanden? NW



Genstandens Udseende (Form, Farve, Størrelse, Beskaffenhed o. l.): \_\_\_\_\_  
SKARPT BLINKENDE LYS, OVENOVER SKYERNE

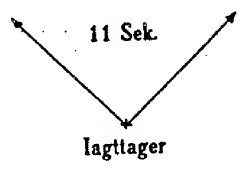
(Tegn, om muligt, paa Papirets Bagside et Rids over Genstandens Form).

Genstandens Opførsel i Luften (Ekspllosioner, Røg, Lyd o. l.): \_\_\_\_\_  
BEVÆGEDE SIG MERE LANGSOMT NED  
GENNEM SKYERNE MOD NORDØST.  
BETRAGTE DEN I 5 MIN.


Genstandens Flyveretning i Forhold til Verdenshjørnerne: \_\_\_\_\_

Oplysninger, der kan give Holdepunkter for Flyvehøjden: \_\_\_\_\_  
SKYHØJDE 2500 FOD.

Genstandens Fart (evt. Antal Sekunder, det tog Genstanden at gennemflyve en nærmere angiven Strækning eller Vinkel angivet ved et Par Pile som hosstaaende): \_\_\_\_\_



I Tilfælde af Nedslag:  
Nedslagssted (nøjagtig Angivelse): \_\_\_\_\_



Genstandens Opførsel i Nedslagsøjeblikket (Ekspllosion o. l.): \_\_\_\_\_

Har nogen fjernet Rester af Genstanden? I saa Fald: Hvor beror de? \_\_\_\_\_

Indsendende Myndighed: FSN SKP - G.K.

Karakteristik af Kilden: \_\_\_\_\_

Nedslagssted bevogtes af: \_\_\_\_\_

Modtaget d 11/2-86 06052 / 

Form. 3622

KL 2155 Z

Opstilling fra politiet i Esbjerg.

(Tidligere givet ifm sin politiel  
i forbindelse med eftersøgning  
af CENTERLINE TANK - F-16,

ledt i Stedigele efter tanken

@

fra Færø.

Add. sup.)

WING OPS: 515 - 602 - TARN

602 se m i Ambo 7. Folks gæske  
lavt.

Heading 90°

Tårnet kan også se efter omstændige opt.

2215 ZTårnet søger - 602 mistet radar kontakt  
med flyet - samme stedigele jobs  
overlæst Boms (JL 5013 602 mistet  
kontakt) 6 mil syd/syd vest for FSN  
Heading Øst.2225 Tårnet i Syd/sydvest for FSN  
@ NM 110° (Rangley → gennem)

2230 - forvald ud over dilleball.

Fatch havde OYDZV gradienttransport.

AB 2227 mod Odense fra SUC.

Så alle noget

602 - 515 så hvem aldrig mere.


602 info ADOL. FLYVEPLANEN ingen.  
leles checked

2230 - noget hi politiet i Esbjerg.  
~~Foto~~ ~~WIKI~~ ~~TOPS~~

Esbjerg politiet ville kontakte Svendborg  
politiet.

Vejrvarende politiet i Esbjerg.

05-12 4666

Modtaget d 11/7-86 0610 z /   
1 0



PRESSEMEDDELELSE

Primo marts 1984

\*\*\*\*\*

### 15 UFOER I 1983

I 1983 modtog SUFOI *i alt 171 henvendelser* om ufo-observationer i Danmark. SUFOIs specielt uddannede rapportoptagere kunne forholdsvis hurtigt frasortere de fleste observationer som fejlfortolkninger af kendte fænomener (fly, satellitter, stjerner, planeter, balloner m.v.).

Efter grundige undersøgelser står 15 tilfælde tilbage som uidentificerede - *15 ufo-rapporter* (ufo = uidentificeret flyvende objekt). Dog skal nævnes, at nogle få rapporter stadig undersøges. Heriblandt flere interessante observationer fra Grønland i oktober og november 1983.

Af de i alt 171 henvendelser drejede 33 sig om observationer fra tidligere år, hovedsageligt 1982.

Et af de mere sjældne tilfælde er undersøgt i 1983. Det drejer sig om en såkaldt *nærobervation af 3. grad* (en observation af et ufo tæt på, hvor der ses skikkelser ved siden af eller inde i ufoet). Observationen fandt sted på Fyn i sommeren 1982, men kom først til SUFOIs kendskab senere (resumé og reprojektor illustration vedlagt).

Antallet af henvendelser var nogenlunde jævnt fordelt på årets måneder. Juli havde det laveste antal, nemlig 5, mens oktober var topscorer med 18 henvendelser.

### Geografisk fordeling efter postnummer

1000-2000: 34, 3000: 9, 4000: 22, 5000: 15, 6000: 7, 7000: 11  
8000: 31, 9000: 23, Øvrige (større områder, de indre farvande og Grønland): 19.

Den geografiske fordeling er i høj grad bestemt af menneskelige faktorer, som befolkningstæthed og områder, hvor SUFOI er kendt, og det således er lettere og mere almindeligt at melde en observation.



Kraftigt fald i forhold til 1982

I forhold til året før er antallet af henvendelser faldet markant. I 1983 var tallet 171, mod 274 i 1982 - altså et fald på 103. De senere år har vist en svagt faldende tendens, men det kraftige dyk i 1983 kan ikke umiddelbart forklares. Set over en længere årrække viser kurven over antal henvendelser dog kraftige udsving.

Til gengæld holder opklaringsprocenten sig nogenlunde konstant omkring 90, hvilket vil sige, at ca. 10% af observationerne forbliver uopklarede.

Yderligere oplysninger kan fås hos

Bilag: resumé af fynsk nærobservation af 3. grad,  
reproklart illustrationsmateriale til resumeet.



RESUME - NÆROBSERVATION AF 3. GRAD

*OBSERVATIONSTIDSPUNKT:*

Ultimo juli 1982, kl. 04.45 DST (Dansk Sommer Tid)

*OBSERVATIONSSTED:*

5270 Odense N.

Hændelsesforløb:

Klokken var 04.30 en tidlig morgen i sommeren 1982. Observatøren - en 15-årig - kom cyklende på vej til sit arbejde som sommerferieafløser på et gartneri.

Ca. 15 minutter senere fik han øje på noget stærkt lysende 50-60 meter inde på en mark. Han steg af cyklen, og gik hen mod den lysende genstand, idet han undrede sig over det mærkelige fænomen.

Genstanden beskrives som to dybe tallerkener lagt oven på hinanden, ca. 2 meter høj og 2 meter i diameter. Der var ingen synlige detaljer på overfladen, bortset fra noget der lignede en "lem" i den ene side.

10-15 meter fra genstanden kunne observatøren se fem skikkelser. De så menneskelige ud, men var dog ikke højere end 60 cm(!), havde stort hoved og brystkasse, samt små hofter og ben (se vedlagte illustration).

Fire af skikkelserne - eller "ufonauterne" - gik rundt om genstanden og "samlede prøver" med den ene hånd. I den anden hånd havde de en pose eller lignende.

Den femte "ufonaut" stod og så på, men vendte sig pludselig og fik øje på den 15-årige. Alle fem løb ind i genstanden gennem "lemmen", og ufoet lettede med en brummen. Samtidig steg lysstyrken så meget, at observatøren måtte dække sine øjne med armen. Ufoet steg over nogle elledninger og tog retning mod Odense.

.....2

Efter oplevelsen cyklede observatøren videre mod sin arbejdsplads, hvor han fortalte sin arbejdsgiver om observationen. Denne slog episoden hen med en bemærkning om, at observatøren nok ikke var rigtig vågen endnu..!

Herefter valgte observatøren at tie med oplevelsen, til han tilfældigt hørte om andres ufo-observationer ved et foredrag. Først da fortalte han om den bizarre oplevelse.

#### **Undersøgelser:**

Sagen er grundigt undersøgt af en gruppe rapportoptagere tilknyttet SUFOI. Et besøg på observationsstedet næsten et år efter, gav værdifulde oplysninger, men desværre fandtes ingen fysiske spor på marken, der i mellemtiden både var pløjet og tilsået.

Trods mange forsøg er datoen ikke fastlagt nøjagtigt. Nærmere end perioden mellem den 15. og den 25. juli 1982 er det ikke lykkedes at komme.

Det er heller ikke lykkedes at finde andre vidner til observationen, men det tidlige tidspunkt giver heller ikke meget håb herom.

#### **Bedømmelse:**


En nærobservation af 3. grad er ikke hverdagskost - heller ikke for SUFOIs rapportoptagere. Alligevel er hændelsen fra Fyn ikke enestående. I SUFOIs arkiver findes en lille håndfuld rapporter af samme art, indsamlet gennem mere end 25 år. Og fra udlandet kendes hundreder af lignende tilfælde.

Som det er tilfældet i mange tilsvarende rapporter, er der kun ét vidne. Det er ikke muligt at bekræfte hændelsen, og i sidste ende er det et spørgsmål om tillid til observatørens udsagn.



SUFOI har et absolut positivt indtryk af den fynske observatør, og må afvise at der skulle være tale om svindel. Motivet herfor mangler helt, ligesom observatøren har udsat sig for stor risiko for latterliggørelse. Indtil videre betragter SUFOI sagen som uopklaret.

**Kilder:** SUFOIs rapportarkiv

UFO-NYT nr. 1, 1984, side 22-24 (udgivet af Skandinavisk UFO Information)



Illustration, baseret på observatørens beskrivelse. Indsat: dennes egen tegning af en af UFOnauterne.



# UFO-RAPPORTSKEMA

UFO = Uidentificeret flyvende objekt

Rapportnummer

Skema og bilag bedes returneret hurtigst muligt til:

Obs. dato

1.-8.-1983

Obs. sted

[redacted] -4000 Roskilde  
→ I indkørselen foran garagen.

Opt. dato

18.10.-1983

01 08 83

Ovenstående forbeholdt rapportoptager/rapportcentral

Det er vigtigt at alle spørgsmål i dette skema besvares.

1.1 Navn: [redacted]	1.2 Stilling:
1.3 Gade og gadenr.: [redacted]	
Postnummer: 4000 By: Roskilde	
1.4 Fødselsår og dato: [redacted]	1.5 Telefonnr.: (0) ÷

2.1 Beskriv hændelsen så nøjagtigt som muligt:

Jeg stod ved garagen og snakkede med [redacted], som var der. Lige inden jeg skulle hjem til mig selv. Vi kiggede begge lidt på himlen, som var i lidt forskellig retning.

Pludselig ser jeg nogle lyspunkter som flyver i U-formation, jeg opdager dem først, da de befinder sig ca. lodret oppe. Der går ca. 1 sek. inden jeg får råbt til [redacted] om lysene. [redacted] stod højt 1 m fra mig, men jeg følte, at jeg måtte råbe for at få ham til at reagere hurtigt, så han kunne nå at se lysene også - da de havde stor hastighed.

Da lysene havde fløjet ca.  $\frac{1}{3}$  af længden, d.v.s. kun i den midterste  $\frac{1}{3}$  periode, kom ialt 4 af de 8 lys lidt ud af kurs. (hastighedsafvigelse)

Nummeret fra Venstre-Høje i.f.t. flyverretningen (1-8), er det lys nr. 2+3 og nr. 6 og 7, som ikke helt kun ~~holdt~~ holde formationen, men før hurtigt tættet ind igen. = Se tegningerne!! Lysene var hele tiden lige klare, selvom de befandt sig over et tyndt skylag (lysene var uldne i kantene!), men hele tiden lige kraftige.

Lignende lys så jeg året før i Næstved = da boede jeg på [redacted] dengang + 3 vidner! = periode = 28. Maj -82 - 11 Juni -82, der blev ialt dengang set 39-41 lyspunkter = Rapportskemaer indsendt!!

Jeg har for ca. 3 år siden været repræsentant for SUFOI her i Roskilde.

01-e-00

01 08 83

Se det østlige lys nr. 2 og 7 at lys nr. 3 og 6 samtidig med at lys nr. 3 og 6 kommer lidt for langt frem. Se som det sig at dette ind igen, men med det resultat, at de nu kommer til at vende lidt modsat, d.v.s. nu er lys nr. 2 og 7 lidt foran og lys nr. 3 og 6 lidt bagefter. Inden lysene er ude af synet et alle igen i korrekt U-formation.

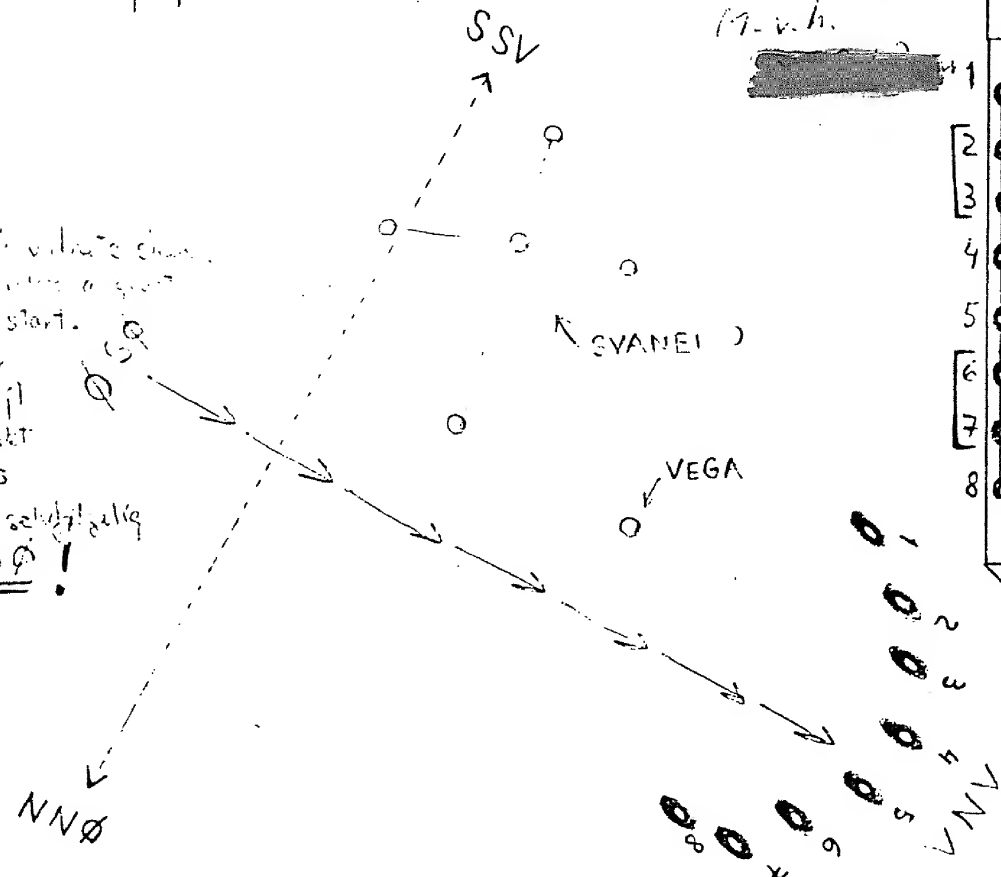
Kun de kraftigste stjerner kunne skimte igennem skylaget denne nat på dette tidspunkt, og da lysene var ude i kanten, må de have været over skyerne!!

Den sidste mulighed for identifikation var at det "måske" kunne være Jugh, men de ville ikke flyve over skyerne, og har ingen mulighed for at reflektere så meget lys. - Og igenrum skyerne!!

I øvrigt er det 23 år siden at mit vidne til denne oplevelse har set lys af samme art!! - Og kan jordes meget ude og har tillige interesse for astronomi - **DETTE VAR IKKE FLYVENDE FUGLE BLYST NEDEFRA.** I mange år har jeg set Jugh om natten, og i de sidste ca 30 år har jeg været opmærksom på Jugh + lys. Hvis det ønskes kan jeg sende en nærmere beskrivelse herom!!

(M.v.h.)

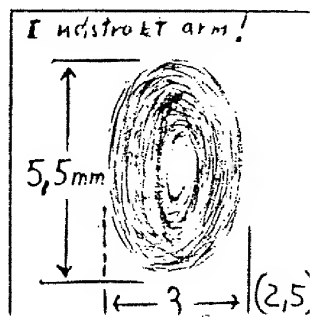
... på vilde ch...  
... for...  
... som start...  
... har...  
... fejl...  
... punkt...  
... = SPS  
... selvsagt...  
... SPS!



Af pladshensyn er U-formationen her tegnet som en lige streg = alle 8 på lige linie. Bemærk afvigelsen fra (konstant) ved punkt 2, 3 og 6!

1	●	●	●	●	●	●	●	●
2	●	●	●	●	●	●	●	●
3	●	●	●	●	●	●	●	●
4	●	●	●	●	●	●	●	●
5	●	●	●	●	●	●	●	●
6	●	●	●	●	●	●	●	●
7	●	●	●	●	●	●	●	●
8	●	●	●	●	●	●	●	●

1. Set 2. Set 3. Set 4. Set 5. Set  
Observations varighed i sek. = 5-5 1/2 x



Til sammenligning = Piårnen = 10 mm (8 mm)

3.2 På hvilken ugedag fandt observationen sted:

3.3 Observationen startede klokken: 01.17 DST

3.5 Observationen sluttede klokken: 01.17 DST

3.6 Hvor længe iagttog De fænomenet  
Timer: \_\_\_\_\_ Minutter: \_\_\_\_\_ Sekunder: 5 - 5 1/2

4.1 Hvor befandt De Dem på observationstidspunktet  
(Så nøjagtig stedangivelse som muligt):  
Køstalsvej 4000 Røstilde = I venstre side af indkørs-  
len lige foran garagen = 2 1/2 - 3 m fra garagen.

3.4 Begynde observationen er angivet med et sikkerhed på:  
 30 sekunder  
 Et minut  
 5 minutter  
 10 minutter  
 30 minutter  
 En time  
 Mere end en time  
 Andet:  
01 08 83

5.1 Hvor mange objekter blev observeret:  
(Hvis mere end et objekt er observeret ved denne observation, kan »Tillægsskema angående observation af flere objekter« eventuelt rekvireres)  
8 stk

6.1 Var objektet  
 selvlysende  
 reflekterende  
 Ved ikke  
 Andet:

6.2 Farve(r) på objektets overflade.  
(Hvis en overflade var synlig)

6.3 Farve(r) på eventuelt lysende punkt(er) på objektet:  
Hvidt lys i midten, omgivet af et gråhvidt lys.

6.4 Havde objektet  Hale  Kondensstribe  Korona (lysende krans)  
I så fald, hvilken farve: Grå-Hvid

6.5 Bemærkede De farveændringer Hvis ja, hvilke farveændringer:  
 Ja  Nej  Ved ikke.

6.6 Hvor kraftigt var lyset:  Som stjerne  Billygte  Ved ikke  
 Flylys  Blændende  Andet: Som planetar.

6.7 Lysudstrålingen var:  Konstant  Uregelmæssige skift i lysstyrke  Stigende lysstyrke  
 Regelmæssigt blinkende  Faldende lysstyrke  Ved ikke  
 Regelmæssigt pulserende  Andet: \_\_\_\_\_

7.1 Objektets lyd:  Svag  Kraftig  
 Brummen  Summen  Susen  Syngen  
 Fløjten  Brag  Højfrekvent  Lavfrekvent  
 Lydløs  Intet hørt på grund af baggrundsstøj  
 Ved ikke  Andet: \_\_\_\_\_

7.2 Bemærkede De lydændringer Hvis ja, hvilke lydændringer:  
 Ja  Nej  Ved ikke.  
Som 1/4 af minen →

8.1 Hvor stor så genstanden ud  Som en stjerne  Som fuldmånen  Andet: (Som Jupiter)   
 Et fly i det fjerne  Større end fuldmånen  Ved ikke

8.2 Genstandens størrelse i udstrakt arm (Målt mellem tommel og pegefinger) 0,55 x 0,3 cm

8.3 Var der nogen klar afgrænset form  Ja  Nej  Ved ikke

8.4 Beskriv objektets form så nøjagtigt som muligt (Og tegn objektet på bagsiden af ekstra-arket)  
Som en Oval h.v. - langstrakt i forhold til flyveretningen

9.1 Angiv med et kryds på cirklen til højre, i hvilket verdenshjørne objektet befandt sig, da De fik øje på det. Hvis kompasretningen kendes, angiv da denne i grader: 050

9.2 Angiv med et kryds på cirklen til højre, i hvilket verdenshjørne objektet befandt sig, da observationen sluttede. Hvis kompasretningen kendes, angiv da denne i grader: VNV

9.3 Objektet bevægede sig  Fra venstre mod højre  Fra højre mod venstre  Ved ikke  Andet: \_\_\_\_\_

9.4 Angiv med et kryds på buen til højre, hvor højt på himlen objektet befandt sig, da De fik øje på det.

9.5 Angiv med et kryds på buen til højre, hvor højt på himlen objektet befandt sig, da observationen sluttede.

9.7 Foretog objektet højdeændringer  Ja  Nej  Ved ikke

9.8 Foretog objektet hastighedsændringer Hvis ja, hvilke hastighedsændringer:  Ja  Nej  Ved ikke.

10.1 Hvordan fik De øje på objektet  Blev gjort opmærksom på det  På grund af lyden  Ved ikke  På grund af lysets styrke  Kiggede på himlen  Andet: \_\_\_\_\_

10.2 Hvordan forsvandt objektet af syne: Bag træer og huse

10.3 Passerede objektet foran/bagved noget, f.eks. skyer eller terrængenstande (huse, træer, master el. lign.)? Beskriv det nærmere: Lysene må have været oven over et tyndt skylag da de var udsat i yderkanten!!

10.4 Objektet sås med eller gennem  Blotte øje  Polaroid briller  Andre solbriller  Ved ikke  Vindue  Andre briller  Kikkert (hvor kraftig) \_\_\_\_\_  Andet: \_\_\_\_\_  Autorude  Polaroid solbriller  Teleskop (hvor kraftig) \_\_\_\_\_

11.1 Var der vidner  Ja  Nej  Ved ikke

11.2 Antal vidner (opgiv navn og adresse):  
~~\_\_\_\_\_~~  
\_\_\_\_\_

11.3 Blev der gjort forsøg på at fotografere objektet? I bekræftende fald af hvem?:  Ja  Nej  Ved ikke

11.4 Var der under eller efter observationen fysiske påvirkninger af Dem selv eller genstande/ting omkring Dem som f.eks.: Personer, dyr, biler, knallerter, ure eller andet teknisk udstyr, træer, jordoverfladen eller lignende.  Ja  Nej  Ved ikke Hvis ja, beskriv da hvilke:

11.5 Bemærkede De nogen psykiske påvirkninger? Under observationen  Ja  Nej  Ved ikke Efter observationen  Ja  Nej  Ved ikke

11.6 Hvis De bemærkede nogen form for psykiske påvirkninger, beskriv da denne nærmere:  
\_\_\_\_\_

12.1 Himlen var på observationstidspunktet  Klar  Letskyet  Overskyet  Ved ikke  Andet: \_\_\_\_\_

12.2 Vejret  Diset  Regn  Tåget  Hagl  Finregn  Sne  Tørvejr  Torden  Andet: \_\_\_\_\_

12.3 Vinden kan beskrives ved  Vindstille  Let vind  Blæst  Storm  Ved ikke  Andet: \_\_\_\_\_

12.4 Fra hvilket verdenshjørne kom vinden: Øst

12.5 Temperaturen var ca.: 16 °C

12.6 Det var  Lyst  Tusmørke  Mørkt  Ved ikke  Andet: \_\_\_\_\_

12.7 Solens stilling var (i forhold til Dem)  Foran  Til højre  Ikke oppe  Bagved  Til venstre  Ved ikke  Lige over  Ikke synlig  Andet: \_\_\_\_\_

12.8 Månens stilling var (i forhold til Dem)  Foran  Til højre  Ikke oppe  Bagved  Til venstre  Ved ikke  Lige over  Ikke synlig  Andet: ca. i Ø-ØSØ!  
→ Grøn/Rød = Minimalt!

13.1 Har De nedsat syn  Ja  Nej  Ved ikke

13.2 Er De farveblind  Ja  Nej  Ved ikke

13.3 Hvad mener De selv det var De så: Uidentificerede lyspunkter i formation

13.4 Har De tidligere observeret/rapporteret UFO'er  Ja  Nej  Ved ikke

Hvis ja, hvornår fandt observationen sted: Fr. 28.5.82 - 11.6.82 -

13.5 Har De nogen fornemmelse af afstanden til objektet Over 7000 m  Ved ikke

13.6 Har De nogen fornemmelse af objektets virkelige størrelse \_\_\_\_\_ m  Ved ikke

13.7 Må vi ved evt. udsendelse/offentliggørelse af denne rapport, nævne Deres navn/stilling/adresse  Ja  Nej

Jeg erklærer, at de her afgivne oplysninger er rigtige  
Roskilde den 18-10-1983  
~~\_\_\_\_\_~~  
Underskrift





2 På hvilken ugedag fandt observationen sted?  
 3 Observationen startede klokken: *11. 7. 77*  
 5 Observationen sluttede klokken: *11. 18. 20. PST.*  
 6 Hvor længe lagttog De fænomenet  
 Timer: \_\_\_\_\_ Minutter: \_\_\_\_\_ Sekunder: *54*

01 08 83  
 OBSERVATØR = *→* E. K. S.  
 30 sekunder  
 Et minut  
 5 minutter  
 10 minutter  
 30 minutter  
 En time  
 Mere end en time  
 Andet:

1 Hvor befandt De Dem på observationstidspunktet?  
 (Så nøjagtig stedangivelse som muligt):  
*Volenshøje, jeg havde været som ridere*

2 Hvor mange objekter blev observeret?  
 (Hvis mere end et objekt er observeret ved denne observation, kan Tillægsskema angående observation af flere objekter eventuelt rekvireres)  
*2*

3.1 Var objektet  
 selvlysende  
 reflekterende  
 Ved ikke  
 Andet:

6.2 Farve(r) på objektets overflade.  
 (Hvis en overflade var synlig)  
*Hvide*

6.3 Farve(r) på eventuelt lysende punkt(er) på objektet:  
*grøn-hvide*

6.4 Havde objektet  
 Hale  
 Kondensstribe  
 Korona (lysende krans)  
 I så fald, hvilken farve: *grøn-hvide*

6.5 Bemærkede De farveændringer  
 Ja  Nej  Ved ikke.  
 Hvis ja, hvilke farveændringer:

6.6 Hvor kraftigt var lyset:  
 Som stjerne  Billygte  Ved ikke  
 Flylys  Blændende  Andet: *som de store Planeter*

6.7 Lysudstrålingen var:  
 Konstant  Uregelmæssige skift i lysstyrke  Stigende lysstyrke  
 Regelmæssigt blinkende  Faldende lysstyrke  Ved ikke  
 Regelmæssigt pulserende  Andet:

7.1 Objektets lyd:  
 Svag  Brummen  Fløjten  Lydløs  Ved ikke  
 Kraftig  Summen  Brag  Intet hørt på grund af baggrundsstøj  Andet:  
 Susen  Højfrekvent  Lavfrekvent

7.2 Bemærkede De lydændringer  
 Ja  Nej  Ved ikke.  
 Hvis ja, hvilke lydændringer:

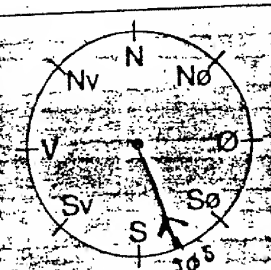
8.1 Hvor stor så genstanden ud  
 Som en stjerne  Som fuldmånen  Ved ikke  
 Et fly i det fjerne  Større end fuldmånen  Andet: *synligt*

8.2 Genstandens størrelse i udstrakt arm (Målt mellem tommel og pegefinger). *4 mm* cm

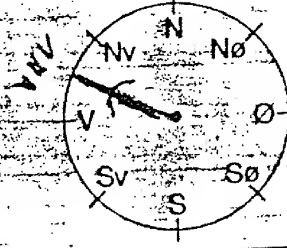
8.3 Var der nogen klart afgrænset form?  
 Ja  Nej  Ved ikke

8.4 Beskriv objektets form så nøjagtigt som muligt (Og tegn objektet på bagsiden af ekstra-arket)

9.1 Angiv med et kryds på cirklen til højre, i hvilket verdenshjørne objektet befandt sig, da De fik øje på det. Hvis kompasretningen kendes, angiv da denne i grader.  
*30°*

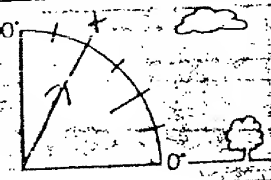


9.2 Angiv med et kryds på cirklen til højre, i hvilket verdenshjørne objektet befandt sig, da observationen sluttede. Hvis kompasretningen kendes, angiv da denne i grader.

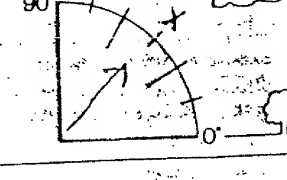


9.3 Objektet bevægede sig  Fra venstre mod højre  Fra højre mod venstre  Ved ikke  Andet:

9.4 Angiv med et kryds på buen til højre, hvor højt på himlen objektet befandt sig, da De fik øje på det.



9.5 Angiv med et kryds på buen til højre, hvor højt på himlen objektet befandt sig, da observationen sluttede.



9.6 Foretog objektet kursændringer  Ja  Nej  Ved ikke. Hvis ja, hvilke kursændringer:

9.7 Foretog objektet højdeændringer  Ja  Nej  Ved ikke. Hvis ja, hvilke højdeændringer: **01 08 83**

9.8 Foretog objektet hastighedsændringer  Ja  Nej  Ved ikke. Hvis ja, hvilke hastighedsændringer: **OBSERVATØR = E.K.S.**

10.1 Hvordan fik De øje på objektet  Blev gjort opmærksom på det  På grund af lyden  Ved ikke  På grund af lysets styrke  Kiggede på himlen  Andet:

10.2 Hvordan forsvandt objektet af syne: *De fløj ind i skyerne*

10.3 Passerede objektet foran/bagved noget, f.eks. skyer eller terrængenstande (huse, træer, master el. lign.)? Beskriv det nærmere: *Skyerne var de var stærkt i lysstyrke end 1000 det var 7 objekter de fløj fra Spanien til over i skyerne, ned i*

10.4 Objektet sås med eller gennem  Blotte øje  Polaroid briller  Andre solbriller  Ved ikke  Vindue  Andre briller  Kikkert (hvor kraftig)  Andet:  Autorude  Polaroid solbriller  Teleskop (hvor kraftig)

11.1 Var der vidner  Ja  Nej  Ved ikke

11.2 Antal vidner (opgiv navn og adresse): *[Redacted]*

11.3 Blev der gjort forsøg på at fotografere objektet?  Ja  Nej  Ved ikke. I bekræftende fald af hvem?:

11.4 Var der under eller efter observationen fysiske påvirkninger af Dem selv eller genstande/ting omkring Dem som f.eks.: Personer, dyr, biler, knallerter, ure eller andet teknisk udstyr, træer, jordoverfladen eller lignende.  Ja  Nej  Ved ikke. Hvis ja, beskriv da hvilke:

11.5 Bemærkede De nogen psykiske påvirkninger? Under observationen  Ja  Nej  Ved ikke. Efter observationen  Ja  Nej  Ved ikke.

11.6 Hvis De bemærkede nogen fornemmelser før psykiske påvirkninger, beskriv da denne nærmere:

12.1 Himlen var på observationstidspunktet  Klar  Letskyet  Overskyet  Ved ikke  Andet:

12.2 Vejret  Diset  Regn  Tåget  Hagl  Finregn  Sne  Tørvej  Torden  Andet:

12.3 Vinden kan beskrives ved  Vindstille  Let vind  Blæst  Storm  Ved ikke  Andet:

12.4 Fra hvilket verdenshjørne kom vinden: *vest*

12.5 Temperaturen var ca.: *16°C*

12.6 Det var  Lyst  Tusmørke  Mørkt  Ved ikke  Andet:

12.7 Solens stilling var (i forhold til Dem)  Foran  Til højre  Ikke oppe  Bagved  Til venstre  Ved ikke  Lige over  Ikke synlig  Andet:

12.8 Månens stilling var (i forhold til Dem)  Foran  Til højre  Ikke oppe  Bagved  Til venstre  Ved ikke  Lige over  Ikke synlig  Andet:

13.1 Har De nedsat syn  Ja  Nej  Ved ikke

13.2 Er De farveblind  Ja  Nej  Ved ikke

13.3 Hvad mener De selv det var De så: *lyse punkter*

13.4 Har De tidligere observeret/rapporteret UFO'er?  Ja  Nej  Ved ikke. Hvis ja, hvornår fandt observationen sted? *1960 i midten af februar måned*

13.5 Har De nogen fornemmelse af afstanden til objektet *ca. 5000 m*  Ved ikke

13.6 Har De nogen fornemmelse af objektets virkelige størrelse *10 m*  Ved ikke

13.7 Jeg erklærer, at de her afgivne oplysninger er sande og rigtige. Den \_\_\_\_\_ den \_\_\_\_\_

# UFO-RAPPORTSKEMA

UFO = Uidentificeret flyvende objekt

Rapportnummer

Skema og bilag bedes returneret hurtigst muligt til:

Obs. dato

29.10.1983

Obs. sted

Sdr. Ringvej  
4000 Roskilde.

Opt. dato

Bagved huset (set fra gaden!)

29 10 83

Ovenstående forbeholdt rapportoptager/rapportcentral

Det er vigtigt at alle spørgsmål i dette skema besvares.

1.1 Navn: [redacted]	1.2 Stilling:
1.3 Gade og gadenr.: [redacted]	
Postnummer: [redacted]	
1.4 Fødselsår og dato: [redacted]	1.5 Telefonnr.: (0 ) ÷

2.1 Beskriv hændelsen så nøjagtigt som muligt:

SE PUNKT 11.2 !

Dagen før, d.v.s. d. 28.10.1983, kl. præcis 19<sup>55</sup> DNT så jeg fra samme sted 1 objekt med samme udseende, dette bevægede sig i lige kurs i modsat retning.

Derfor valgte jeg at gå ud at kigge igen næste døgn ved samme tid.

Fra tidligere observationer (Maj-Juni/Næstved 1982/14 dage), er det nu min erfaring, at man kan være heldig at observere det samme (evt flere dage ved ca. samme tidspunkt !!)

Da jeg havde kigget på himlen ca. i 10 min, opdagede jeg 2 tilsvarende lys lige før centrum af himlen (90° ca.). Lysene var hvide omgivet af en gråhvid kerne. De fulgtes ad hele tiden lige over for hinanden i parallel kurs, dog med klar bølgende kurs nøjagtigt spejlvendt i.f.t. hinanden med kurs ca. mod Vest. (se punkt 9.2).

I øvrigt, da jeg nu 2. døgn havde set det samme og tillige med denne specielle bevægelse, var jeg helt sikker på, at jeg med min viden kan ~~ikke~~ udelukke alm. kendte obj./lys.

Derfor kontaktede jeg d. 30. og 31. Okt. forskellige mennesker (ca. 40) som jeg foretogde sagen. Alle var positive, undtagen 2. D.v.s. ca. 180-200 mennesker har altså fået følgende informationskrivelse =

OBSERVATION! De sidste par døgn er der kl. ca. 19<sup>45</sup> set UKENDTE lys på himlen!! Evt. samme tidspunkt komunde dage +/- 10 min. Ved evt. observation henvendelse til: [redacted]

01-e-00



# SPØRGESKEMA

til Brug for militære og civile Myndigheder ved Afhøring angaaende  
observerede »Raketter« o. l.

(RCS: CHODDEN INT-20209)

Iagttagerens Navn: \_\_\_\_\_

— Stilling: \_\_\_\_\_ Alder: \_\_\_\_\_ Syn: \_\_\_\_\_

— Adresse: \_\_\_\_\_ *Tind, Bjerringbro*

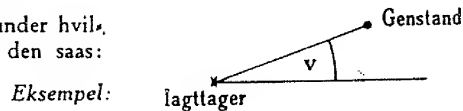
— evt. Telf.: \_\_\_\_\_

Iagttagelsesdato: *27/11 1986* Klokkeslet: *2350 Z* (nøjagtigt?)

Iagttaget fra (nøjagtig Stedangivelse): *Tind*

I hvilket Verdenshjørne saas Genstanden? *?*

Angiv ved et Rids, under hvil-  
ken Skraavinkel ( $v$ ), den saas:



Genstandens Udseende (Form, Farve, Størrelse, Beskaffenhed o. l.): \_\_\_\_\_

*ligesom Nordstjernen, men meget  
stærk blå lys.*

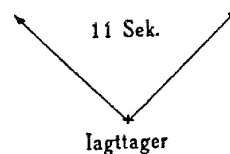
(Tegn, om muligt, paa Papirets Bagside et Rids over Genstandens Form).

Genstandens Opførsel i Luften (Ekspllosioner, Røg, Lyd o. l.): \_\_\_\_\_

Genstandens Flyveretning i Forhold til Verdenshjørnerne: \_\_\_\_\_

Oplysninger, der kan give Holdepunkter for Flyvehøjden: \_\_\_\_\_


Genstandens Fart (evt. Antal Sekunder, det tog Genstanden at  
gennemflyve en nærmere angiven Strækning eller Vinkel angivet  
ved et Par Pile som hosstaaende): \_\_\_\_\_



I Tilfælde af Nedslag:

Nedslagssted (nøjagtig Angivelse): \_\_\_\_\_

Nedslagsvinkel ( $u$ )  
angivet ved en Skitse  
som hosstaaende:



Genstandens Opførsel i Nedslagsøjeblikket (Ekspllosion o. l.): \_\_\_\_\_

Har nogen fjernet Rester af Genstanden? I saa Fald: Hvor beror de? \_\_\_\_\_

Indsendende Myndighed: \_\_\_\_\_

Karakteristik af Kilden: \_\_\_\_\_

Nedslagssted bevogtes af: \_\_\_\_\_



# SPØRGESKEMA

til Brug for militære og civile Myndigheder ved Afhøring angaaende  
observerede »Raketter« o. l. (RCS: CHODDEN INT-2o2o9)

Iagttagerens Navn: \_\_\_\_\_

— Stilling: \_\_\_\_\_ Alder: \_\_\_\_\_ Syn: \_\_\_\_\_

— Adresse: \_\_\_\_\_ Herning

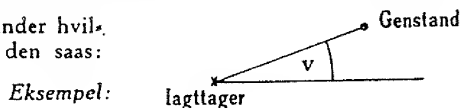
— evt. Telf.: \_\_\_\_\_

Iagttagelsesdato: 17/12 1986 Klokkeslet: 0135z (nøjagtigt?)

Iagttaget fra (nøjagtig Stedangivelse): Fra vinduet i stuen

I hvilket Verdenshjørne saas Genstanden? mod syd

Angiv ved et Rids, under hvilken Skraavinkel ( $v$ ), den saas:



Genstandens Udseende (Form, Farve, Størrelse, Beskaffenhed o. l.): \_\_\_\_\_

Pa° størrelse med 4 knappenålshoveder samlet i et punkt, med farverne blå, grøn og gul, ugnede i en stjerne

(Tegn, om muligt, paa Papirets Bagside et Rids over Genstandens Form).

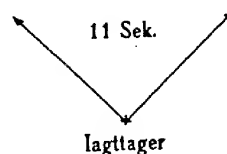
Genstandens Opførsel i Luften (Ekspllosioner, Røg, Lyd o. l.): \_\_\_\_\_

Genstanden flyttede sig fra side til side

Genstandens Flyveretning i Forhold til Verdenshjørnerne: \_\_\_\_\_

Oplysninger, der kan give Holdepunkter for Flyvehøjden: \_\_\_\_\_

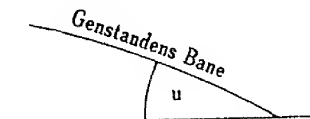
Genstandens Fart (evt. Antal Sekunder, det tog Genstanden at gennemflyve en nærmere angiven Strækning eller Vinkel angivet ved et Par Pile som hosstaaende): \_\_\_\_\_



I Tilfælde af Nedslag:

Nedslagssted (nøjagtig Angivelse): \_\_\_\_\_

Nedslagsvinkel ( $u$ ) angivet ved en Skitse som hosstaaende:



Genstandens Opførsel i Nedslagsøjeblikket (Ekspllosion o. l.): \_\_\_\_\_

Har nogen fjernet Rester af Genstanden? I saa Fald: Hvor beror de? \_\_\_\_\_

Indsendende Myndighed: \_\_\_\_\_

Karakteristik af Kilden: \_\_\_\_\_

Nedslagssted bevogtes af: \_\_\_\_\_

MODTAGES AF SRS. \_\_\_\_\_

170140Z DEC 86



# FLYVESTATION TÓRSHAVN

Postbox 217  
3800 Tórshavn  
Færøerne

Tlf.: Tórshavn 1 14 80

Nr.	100 - 289
Dato	10 NOV 1986

Bedes anført ved henvendelser

Til Flyvertaktisk Kommando

Emne: Rapport om uidentificerede flyvende genstande, DEN INT 209.

1. Flyvestation Tórshavn (FSNTOH) blev 8 NOV 1986 telefonisk kontaktet af [redacted] fra Suderoy ang. et lysfænomen, der var blevet observeret i umiddelbar nærhed af FSNTOH operationsområde natten til den 8. NOV 1986.

2. På grundlag af [redacted] observationer fremsendes hermed en foreløbig DEN INT 209. Endelig rapport vil senere tilgå i form af rapportblanket (form 3622), der d.d. er rekvireret ved FMK.

3. Den følgende forklaring er en bearbejdet afskrift af vagthavende officers notater fra telefonsamtalen der fandt sted 8 NOV 1986 kl. ca. 1020.

## FORKLARING

4. Natten til d. 8 NOV var [redacted] og to ledsagere på vej mod Tórshavn i bil. Da bilen drejede ind i Kollefjord kl. 0058 observerede de tre passagerer et usædvanligt fænomen på himmelen i vestlig retning.

Det drejede sig om en lysende genstand der virkede som om den var ganske nær ved fjeldtoppene. Genstanden var meget tydelig på nattehimmelen og lignede ikke noget de tre iagttagere tidligere havde set.

Bilen fortsatte mod Tórshavn og kom således forbi FSNTOH, der ligger på denne rute. Ved passage af FSNTOH forekom det iagttagerne, at genstanden svævede lige over radomerne på toppen af Sornfelli.

Det så nu ud som om genstanden blev belyst med kraftige hvide projektører fra FSN operationsområde. Det hvide lys var meget klart og kunne ses som koncentrerede stråler i luften.

Selve genstanden var helt tydelig og beskrives således af [redacted]

- Orangefarvet lys som fra et glødende bål.
- Virkede meget stor dvs. forholdsvis større end en normal fuldmåne.
- Lyset strålede fra den, men himmelen var ikke farvet.
- Virkede rund, men var muligvis manglekantet.

De tre personer var overbeviste om, at fænomenet måtte have tilknytning til FSNTOH, men for en sikkerheds skyld besluttede de sig for at køre ind for at spørge.

Grundet uheldige omstændigheder bl.a. i forbindelse med ombygning fik de imidlertid ikke kontakt med vagthavende officers assistent, der opholder sig i indkvarteringsområdet, hvorfor de besluttede sig til at køre videre.

Lysfænomenet kunne observeres lige indtil kort før ankomsten til Tórshavn, hvor fjeldene hindrer udsynet. Bilen ankom til Tórshavn kl. 0145.



5. Efter at have talt med [redacted] kontaktede vagthavnede officer politiet i Tórshavn, Færøernes Kommando og Vagar Lufthavn, men ingen af disse myndigheder kendte noget til fænomenet.

I løbet af natten havde operatørerne observeret nordlys på radarscopet, men [redacted], der ved flere lejligheder har set nordlys, afviste at det kunne være det hun havde set.

Det skal bemærkes at FSNTOH ikke råder over lyskastere, og at der den pgl. nat ikke var øvelsesaktiviteter af nogen art.

6. FSNTOH har ingen forslag til forklaring af fænomenet.

[redacted]  
[redacted]  
[redacted]

# SPØRGESKEMA

til Brug for militære og civile Myndigheder ved Afhøring angaaende  
observerede »Raketter« o. l. (RCS: CHODDEN INT-20209)

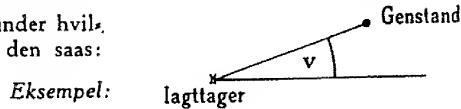
001

Iagttagerens Navn: \_\_\_\_\_  
— Stilling: \_\_\_\_\_ Alder: \_\_\_\_\_ Syn: \_\_\_\_\_  
— Adresse: Bækestov Mørslø Fjerr  
— evt. Telf.: \_\_\_\_\_

Iagttagelsesdato: 23/10 1986 Klokkeslet: 1855 (nøjagtigt?)  
Iagttaget fra (nøjagtig Stedangivelse): mod Gurdeminde

I hvilket Verdenshjørne saas Genstanden? Vest

Angiv ved et Rids, under hvil-  
ken Skraavinkel (v), den saas:



Genstandens Udseende (Form, Farve, Størrelse, Beskaffenhed o. l.): Lignede  
stor fladt y grø afbøjelse med  
et drivblæs.

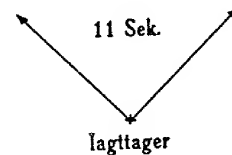
(Tegn, om muligt, paa Papirets Bagside et Rids over Genstandens Form).

Genstandens Opførsel i Luften (Ekspllosioner, Røg, Lyd o. l.): \_\_\_\_\_  
ingen smuldring, og der kom  
beholdt ingen bag efter.  
ingen lyd el. røg.

Genstandens Flyveretning i Forhold til Verdenshjørnerne: \_\_\_\_\_

Oplysninger, der kan give Holdepunkter for Flyvehøjden: \_\_\_\_\_

Genstandens Fart (evt. Antal Sekunder, det tog Genstanden at  
gennemflyve en nærmere angiven Strækning eller Vinkel angivet  
ved et Par Pile som hosstaaende): \_\_\_\_\_



I Tilfælde af Nedslag:  
Nedslagssted (nøjagtig Angivelse): \_\_\_\_\_

Nedslagsvinkel (u)  
angivet ved en Skitse  
som hosstaaende:



Genstandens Opførsel i Nedslagsøjeblikket (Ekspllosion o. l.): \_\_\_\_\_

Har nogen fjernet Rester af Genstanden? I saa Fald: Hvor beror de? \_\_\_\_\_

Indsendende Myndighed: \_\_\_\_\_  
Karakteristik af Kilden: \_\_\_\_\_  
Nedslagssted bevogtes af: \_\_\_\_\_

Form. 3622

# SPØRGESKEMA

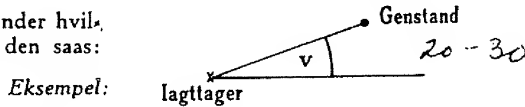
til Brug for militære og civile Myndigheder ved Afhøring angaaende  
observerede »Raketter« o. l. (RCS: CHODDEN INT-2o2o9)

Iagttagerens Navn: \_\_\_\_\_  
— Stilling: stud med. Alder: 54 Syn: 6/6  
— Adresse: \_\_\_\_\_ Aalborg  
— evt. Telf.: \_\_\_\_\_

Iagttagelsesdato: 29/10 19.11 Klokkeslet: 2030 (nøjagtigt?)  
Iagttaget fra (nøjagtig Stedangivelse): adressen

I hvilket Verdenshjørne saas Genstanden? VSV retning

Angiv ved et Rids, under hvilken Skraavinkel (v), den saas:



Genstandens Udseende (Form, Farve, Størrelse, Beskaffenhed o. l.):  
blå, blinkende langsomt, bevægende  
sig NØ - SV

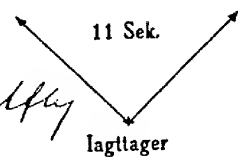
(Tegn, om muligt, paa Papirets Bagside et Rids over Genstandens Form).

Genstandens Opførsel i Luften (Ekspllosioner, Røg, Lyd o. l.): \_\_\_\_\_

Genstandens Flyveretning i Forhold til Verdenshjørnerne: NØ - SV


Oplysninger, der kan give Holdepunkter for Flyvehøjden: ∞ højt

Genstandens Fart (evt. Antal Sekunder, det tog Genstanden at gennemflyve en nærmere angiven Strækning eller Vinkel angivet ved et Par Pile som hosstaaende): hurtigere end jettefly



I Tilfælde af Nedslag:  
Nedslagssted (nøjagtig Angivelse): \_\_\_\_\_

Nedslagsvinkel (u) angivet ved en Skitse som hosstaaende:



Genstandens Opførsel i Nedslagsøjeblikket (Ekspllosion o. l.): \_\_\_\_\_

Har nogen fjernet Rester af Genstanden? I saa Fald: Hvor beror de? \_\_\_\_\_

Indsendende Myndighed: \_\_\_\_\_  
Karakteristik af Kilden: »måske lette, uddet«  
Nedslagssted bevogtes af: \_\_\_\_\_

Form. 3622

# SPØRGESKEMA

til Brug for militære og civile Myndigheder ved Afhøring angaaende  
observerede »Raketter« o. l. (RCS: CHODDEN INT-2o2o9)

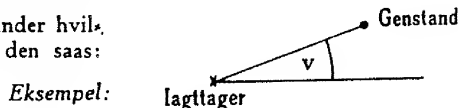
00  
3

Iagttagerens Navn: \_\_\_\_\_  
— Stilling: \_\_\_\_\_ Alder: 54 Syn: normal  
— Adresse: Aalborg  
— evt. Telf.: \_\_\_\_\_

Iagttagelsesdato: 29/10 1986 Klokkeslet: 2215 (nøjagtigt?)  
Iagttaget fra (nøjagtig Stedangivelse): adressen

I hvilket Verdenshjørne saas Genstanden? NV

Angiv ved et Rids, under hvil.  
ken Skraavinkel ( $v$ ), den saas:



Genstandens Udseende (Form, Farve, Størrelse, Beskaffenhed o. l.): \_\_\_\_\_

stor rund kugle, lys blålig  
klar og veldefineret rund genstand  
observeret gennem 5 minutter

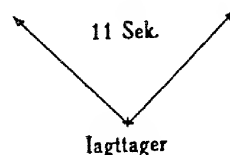
(Tegn, om muligt, paa Papirets Bagside et Rids over Genstandens Form).

Genstandens Opførsel i Luften (Ekspllosioner, Røg, Lyd o. l.?): \_\_\_\_\_

Genstandens Flyveretning i Forhold til Verdenshjørnerne: NV - Ø


Oplysninger, der kan give Holdepunkter for Flyvehøjden: \_\_\_\_\_

Genstandens Fart (evt. Antal Sekunder, det tog Genstanden at  
gennemflyve en nærmere angiven Strækning eller Vinkel angivet  
ved et Par Pile som hosstaaende): \_\_\_\_\_



I Tilfælde af Nedslag:  
Nedslagssted (nøjagtig Angivelse): \_\_\_\_\_

Nedslagsvinkel ( $u$ )  
angivet ved en Skitse  
som hosstaaende:



Genstandens Opførsel i Nedslagøjeblikket (Ekspllosion o. l.?): \_\_\_\_\_

Har nogen fjernet Rester af Genstanden? I saa Fald: Hvor beror de? \_\_\_\_\_

Indsendende Myndighed: Wing Ops (\_\_\_\_\_)

Karakteristik af Kilden: fornuftig normal

Nedslagssted bevogtes af: \_\_\_\_\_

# SPØRGESKEMA

til Brug for militære og civile Myndigheder ved Afhøring angaaende  
observerede »Raketter« o. l. (RCS: CHODDEN INT-2o2o9)

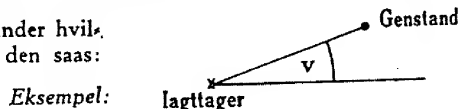
Iagttagerens Navn: \_\_\_\_\_  
— Stilling: \_\_\_\_\_ Alder: \_\_\_\_\_ Syn: OK.  
— Adresse: \_\_\_\_\_ 8500 Grenå  
— evt. Telf.: \_\_\_\_\_

Iagttagelsesdato: 17/10 1986 Klokkeslet: ca. 20<sup>00</sup> (nøjagtigt?)

Iagttaget fra (nøjagtig Stedangivelse): \_\_\_\_\_  
Avenue \_\_\_\_\_

I hvilket Verdenshjørne saas Genstanden? \_\_\_\_\_

Angiv ved et Rids, under hvil.  
ken Skraavinkel ( $v$ ), den saas:



Genstandens Udseende (Form, Farve, Størrelse, Beskaffenhed o. l.): \_\_\_\_\_

lysude genstand, som et kort  
øjeblik oplyste baren på ovennævnte  
adresse.

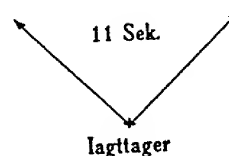
(Tegn, om muligt, paa Papirets Bagside et Rids over Genstandens Form).

Genstandens Opførsel i Luften (Ekspllosioner, Røg, Lyd o. l.): \_\_\_\_\_

Genstandens Flyveretning i Forhold til Verdenshjørnerne: \_\_\_\_\_

Oplysninger, der kan give Holdepunkter for Flyvehøjden: \_\_\_\_\_


Genstandens Fart (evt. Antal Sekunder, det tog Genstanden at  
gennemflyve en nærmere angiven Strækning eller Vinkel angivet  
ved et Par Pile som hosstaaende): \_\_\_\_\_



I Tilfælde af Nedslag:

Nedslagssted (nøjagtig Angivelse): \_\_\_\_\_

Nedslagsvinkel ( $u$ )  
angivet ved en Skitse  
som hosstaaende:



Genstandens Opførsel i Nedslagsøjeblikket (Ekspllosion o. l.): \_\_\_\_\_

Har nogen fjernet Rester af Genstanden? I saa Fald: Hvor beror de? \_\_\_\_\_

Indsendende Myndighed: \_\_\_\_\_

Karakteristik af Kilden: \_\_\_\_\_

Nedslagssted bevogtes af: militær 180102

2400 København NV,  
5-10-1986,

F 12 0 - Sitrum

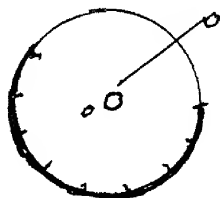
Mr. Orløgs-kaptajn

Pastbats 202

2950 Vedbats.

Tak for de forlangte tilbudsde Steemaer.  
Nu beder jeg Dem indskyde, at jeg har  
ulejlighed Dem og vil derfor fortælle Dem  
Sagen.

Jeg ser flere Aftener et stort Lyg  
paa den sydøstlige Himmel, og naar  
jeg ser noget efter, ser jeg noget der  
likkede en Ballon eller et Nr.:




Da jeg 1. Marts var hos Ophælgeren  
sagde han, at mit Syn var fantastisk  
godt efter min Alder. Jeg fandt  
mig ganske vist, at det jeg så  
kunne stamme fra mit Syn,  
men da der kom en Dame, som  
kun er 57 Aar, der så samme  
Pindspintet havde set det samme  
som jeg og inden, at jeg havde an-  
fald havde jeg så, fandt jeg det  
mærkeligt.

Da jeg fornylig var hos Øjnlægen,  
fortalte jeg derom, og han sagde,  
at det var et Alderstege, jeg er  
82 Ans, saa det jeg tror sel Skryt-  
tes ogsaa mit Syn; og nu gaar  
den antatte Dame til Øjnlæge,  
Vi havde begge udfyldt Ske-  
rmerne, men heldigvis ikke  
afsendt dem.

Endnu engang i medskyld  
Næylinbreden.

Med venlig Hilsen







# SPØRGESKEMA

til Brug for militære og civile Myndigheder ved Afhøring angaaende  
observerede »Raketter« o. l.

(RCS: CHODDEN INT-20209)

2

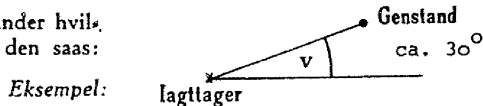
Iagttagerens Navn: \_\_\_\_\_  
— Stilling: Hjemmehjælper Alder: \_\_\_\_\_ Syn: Godt  
— Adresse: \_\_\_\_\_ Tåstrup  
— evt. Telf.: \_\_\_\_\_

Iagttagelsesdato: 1/10 1986 Klokkeslet: 1629 (nøjagtigt?)

Iagttaget fra (nøjagtig Stedangivelse): Haven

I hvilket Verdenshjørne saas Genstanden? Syd mod øst

Angiv ved et Rids, under hvilken Skraavinkel ( $v$ ), den saas:



Genstandens Udseende (Form, Farve, Størrelse, Beskaffenhed o. l.): Tallerkenformet  
skyfarve udflydende

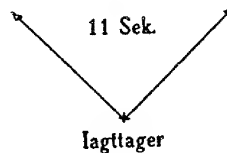
(Tegn, om muligt, paa Papirets Bagside et Rids over Genstandens Form).

Genstandens Opførsel i Luften (Ekspllosioner, Røg, Lyd o. l.): \_\_\_\_\_  
Bevægelse i en ret linie syd mod øst relativ langsom.

Genstandens Flyveretning i Forhold til Verdenshjørnerne: \_\_\_\_\_

Oplysninger, der kan give Holdepunkter for Flyvehøjden: \_\_\_\_\_

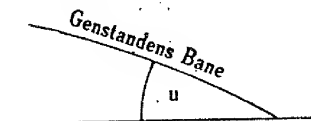
Genstandens Fart (evt. Antal Sekunder, det tog Genstanden at gennemflyve en nærmere angiven Strækning eller Vinkel angivet ved et Par Pile som hosstaaende): \_\_\_\_\_



I Tilfælde af Nedslag:

Nedslagssted (nøjagtig Angivelse): \_\_\_\_\_

Nedslagsvinkel ( $u$ ) angivet ved en Skitse som hosstaaende:



Genstandens Opførsel i Nedslagsøjeblikket (Ekspllosion o. l.): \_\_\_\_\_

Har nogen fjernet Rester af Genstanden? I saa Fald: Hvor beror de? \_\_\_\_\_

Form. 3622

Indsendende Myndighed: Flyvestation Værløse

Karakteristik af Kilden: \_\_\_\_\_

Nedslagssted bevogtes af: \_\_\_\_\_

# SPØRGESKEMA

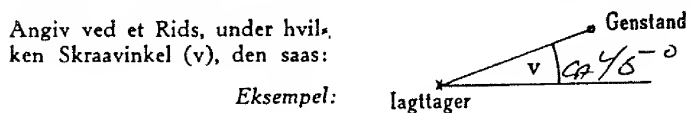
til Brug for militære og civile Myndigheder ved Afhøring angaaende observerede »Raketter« o. l. (RCS: CHODDEN INT-20209)

003

Iagttagerens Navn: \_\_\_\_\_  
 - Stilling: \_\_\_\_\_ Alder: 42 Syn: NORMAL  
 - Adresse: \_\_\_\_\_ HANDBJERG  
 - evt. Telf.: \_\_\_\_\_

Iagttagelsesdato: 6/10 1986 Klokkeslet: 1737 A (nøjagtigt?)  
 Iagttaget fra (nøjagtig Stedangivelse): BØDÆL - OGSÅ SEET AF NABO,  
DER HAR SEET DET I ALT 3 GANGE

I hvilket Verdenshjørne saas Genstanden? NORØGSE



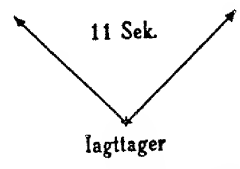
Genstandens Udseende (Form, Farve, Størrelse, Beskaffenhed o. l.): SOM EN  
FAKKE (FACIN) LANGER CA 1-1/2 M.  
LYSBLÅ 3 CÅLIG/ROSA, FORRÅDTE FARVE  
GUL GYLDE

(Tegn, om muligt, paa Papirets Bagside et Rids over Genstandens Form).

Genstandens Opførsel i Luften (Ekspllosioner, Røg, Lyd o. l.): INGEN LYD  
SOM ET SJTJANESKUD

Genstandens Flyveretning i Forhold til Verdenshjørnerne: SYD MOD NORØGSE  
 Oplysninger, der kan give Holdepunkter for Flyvehøjden: 5-10 M OVER  
NORMAL TRÆTOPPEHØJDE

Genstandens Fart (evt. Antal Sekunder, det tog Genstanden at gennemflyve en nærmere angiven Strækning eller Vinkel angivet ved et Par Pile som hosstaaende): CA. TID 5-10 SEK.



I Tilfælde af Nedslag:  
 Nedslagssted (nøjagtig Angivelse): SÅ UD SOM DER FALDT NED VED  
ÅMUNDING VED PAVILLION VED FJØRDEJ



Genstandens Opførsel i Nedslagsøjeblikket (Ekspllosion o. l.): \_\_\_\_\_

Har nogen fjernet Rester af Genstanden? I saa Fald: Hvor beror de? /

Indsendende Myndighed: \_\_\_\_\_  
 Karakteristik af Kilden: \_\_\_\_\_  
 Nedslagssted bevogtes af: \_\_\_\_\_

2/10 86 0840z

Form. 3622

# SPØRGESKEMA

til Brug for militære og civile Myndigheder ved Afhøring angaaende  
observerede »Raketter« o. l. (RCS: CHODDEN INT-20209)

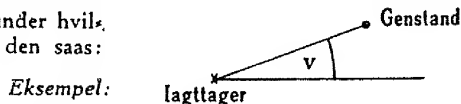
00  
4

Iagttagerens Navn: \_\_\_\_\_  
— Stilling: Landsmand Alder: \_\_\_\_\_ Syn: NORM  
— Adresse: \_\_\_\_\_  
— evt. Telf.: \_\_\_\_\_

Iagttagelsesdato: 6/10 1986 Klokkeslet: 1740-42 (nøjagtigt?)  
Iagttaget fra (nøjagtig Stedangivelse): \_\_\_\_\_

I hvilket Verdenshjørne saas Genstanden? SW → NØ

Angiv ved et Rids, under hvilken Skraavinkel (v), den saas:



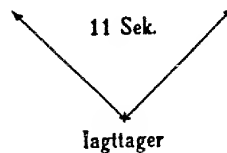
Genstandens Udseende (Form, Farve, Størrelse, Beskaffenhed o. l.): \_\_\_\_\_  
lang ildkugle  
farve som en søjseflamme

(Tegn, om muligt, paa Papirets Bagside et Rids over Genstandens Form).

Genstandens Opførsel i Luften (Ekspllosioner, Røg, Lyd o. l.): \_\_\_\_\_  
\_\_\_\_\_

Genstandens Flyveretning i Forhold til Verdenshjørnerne: SW → NØ  
Oplysninger, der kan give Holdepunkter for Flyvehøjden: \_\_\_\_\_

Genstandens Fart (evt. Antal Sekunder, det tog Genstanden at gennemflyve en nærmere angiven Strækning eller Vinkel angivet ved et Par Pile som hosstaaende): \_\_\_\_\_



I Tilfælde af Nedslag:  
Nedslagssted (nøjagtig Angivelse): \_\_\_\_\_

Nedslagsvinkel (u) angivet ved en Skitse som hosstaaende:



Genstandens Opførsel i Nedslagsøjeblikket (Ekspllosion o. l.): \_\_\_\_\_

Har nogen fjernet Rester af Genstanden? I saa Fald: Hvor beror de? \_\_\_\_\_

FORM. 3622

Indsendende Myndighed: \_\_\_\_\_  
Karakteristik af Kilden: \_\_\_\_\_  
Nedslagssted bevogtes af: \_\_\_\_\_

MOJ. 08/10-86 / 0202.

# Mystisk lysskær i nat måske russisk raket

## Flere jyder opskræmte af lysfænomen på nattehimlen

Niels Jørgensen, Tulstrup ved Ikast, oplevede i nat et sælsomt syn. Ved fire-tiden bredte der sig på den nordøstlige nattehimmel et underligt lys. Det startede som et meget stærkt gulligt lys i horisonten. Efterhånden bredte det sig til et stort paraplyagtigt skue, som fik stjernerne til at forsvinde totalt helt op til stjernebilledet Karlsvognen. Niels Jørgensen er ikke den eneste, der har observeret fænomenet. Der er kommet henvendelser til formanden for Skandinavisk UFO-center, astronom Ole J. Knudsen, Ole Rømer Instituttet i Århus, hele formidda-

gen. Henvendelserne er fra hele Jylland, og det oplyses til Herning Folkeblad, at Det Astronomiske Institut i København nærmest er blevet oversvømmet af henvendelser fra folk, der har set det mystiske lys.

### Måske mislykket raketopsendelse

- Der er formentlig tale om en mislykket russisk raketopsendelse fra basen Plesetsk på Kola-halvøen, eller en opsendelse fra en u-båd i Barentshavet. Imidlertid kan der også være tale om opsendelse af en

raket med en lille nyttelast. Der har så været uforholdsmæssigt meget brændstof ombord, som så er blevet dumpet i stor højde, siger Ole J. Knudsen.

Er der tale om det sidste, er det dumpede brændstof blevet ioniseret af solvind og partikler i rummet, som så har skabt det sælsomme lys.

Ole J. Knudsen hælder til den første teori, idet et lignende fænomen kunne observeres 23. oktober 1985, og da var der tale om en mislykket opsendelse.

*pers*

# SPØRGESKEMA

til Brug for militære og civile Myndigheder ved Afhøring angaaende  
observerede »Raketter« o. l. (RCS: CHODDEN INT-20209)

Iagttagerens Navn: POLITIE i HOLSÆBRO

— Stilling: \_\_\_\_\_ Alder: \_\_\_\_\_ Syn: \_\_\_\_\_

— Adresse: POLITI PATRULJE

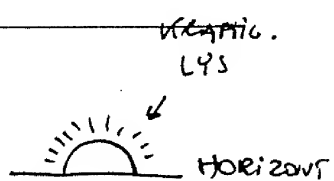
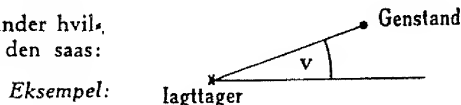
— evt. Telf.: \_\_\_\_\_

Iagttagelsesdato: 4/9 1986 Klokkeslet: 0430 B (nøjagtigt?)

Iagttaget fra (nøjagtig Stedangivelse): 366INDØS

I hvilket Verdenshjørne saas Genstanden? NE.

Angiv ved et Rids, under hvilken Skraavinkel ( $v$ ), den saas:



Genstandens Udseende (Form, Farve, Størrelse, Beskaffenhed o. l.): \_\_\_\_\_

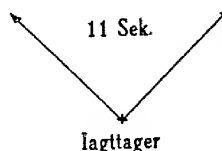
(Tegn, om muligt, paa Papirets Bagside et Rids over Genstandens Form).

Genstandens Opførsel i Luften (Ekspllosioner, Røg, Lyd o. l.): STILLE.

Genstandens Flyveretning i Forhold til Verdenshjørnerne: \_\_\_\_\_

Oplysninger, der kan give Holdepunkter for Flyvehøjden: \_\_\_\_\_


Genstandens Fart (evt. Antal Sekunder, det tog Genstanden at gennemflyve en nærmere angiven Strækning eller Vinkel angivet ved et Par Pile som hosstaaende): \_\_\_\_\_



I Tilfælde af Nedslag:

Nedslagssted (nøjagtig Angivelse): \_\_\_\_\_

Nedslagsvinkel ( $u$ ) angivet ved en Skitse som hosstaaende:



Genstandens Opførsel i Nedslagsøjeblikket (Ekspllosion o. l.): \_\_\_\_\_

Har nogen fjernet Rester af Genstanden? I saa Fald: Hvor beror de? \_\_\_\_\_

Form. 3622

Indsendende Myndighed: \_\_\_\_\_

Karakteristik af Kilden: \_\_\_\_\_

Nedslagssted bevogtes af: \_\_\_\_\_

040350Z  
SEP 86  
R. TLF.

# SPØRGESKEMA

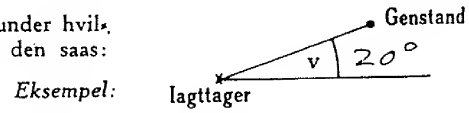
til Brug for militære og civile Myndigheder ved Afhøring angaaende  
observerede »Raketter« o. l. (RCS: CHODDEN INT-20209)

Iagttagerens Navn: \_\_\_\_\_  
— Stilling: \_\_\_\_\_ Alder: 41 Syn: NØRT 1921  
— Adresse: \_\_\_\_\_  
— evt. Telf.: \_\_\_\_\_

Iagttagelsesdato: 4. 9 1986 Klokkeslet: 0400 (nøjagtigt?)  
Iagttaget fra (nøjagtig Stedangivelse): VESTER HASTING BY

I hvilket Verdenshjørne saas Genstanden? N.E.

Angiv ved et Rids, under hvilken Skraavinkel (v), den saas:



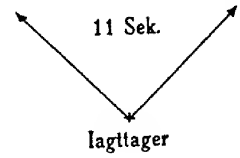
Genstandens Udseende (Form, Farve, Størrelse, Beskaffenhed o. l.):  
HVID KUGLE MED SKARPE OMRIS  
CA. 2 x SOLENS STØRRELSE, HORIZONTALT  
OP TIL 60° - STILLELÆGENDE INGEN FARE  
ANDRUG  
(Tegn, om muligt, paa Papirets Bagside et Rids over Genstandens Form).

Genstandens Opførsel i Luften (Ekspllosioner, Røg, Lyd o. l.):  
15 MIN. CA. 45° UDVIKLE KANTERNE, FOR  
HELT AT FORSVINDE EFTER 15 MIN  
KOLOSALE SKARPE KANTERNE.

Genstandens Flyveretning i Forhold til Verdenshjørnerne: \_\_\_\_\_

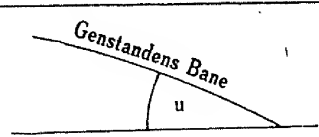
Oplysninger, der kan give Holdepunkter for Flyvehøjden:  
STJERNE KLAR (JAEER).

Genstandens Fart (evt. Antal Sekunder, det tog Genstanden at gennemflyve en nærmere angiven Strækning eller Vinkel angivet ved et Par Pile som hosstaaende): \_\_\_\_\_



I Tilfælde af Nedslag:  
Nedslagssted (nøjagtig Angivelse): \_\_\_\_\_

Nedslagsvinkel (u) angivet ved en Skitse som hosstaaende:



Genstandens Opførsel i Nedslagøjeblikket (Ekspllosion o. l.): \_\_\_\_\_

Har nogen fjernet Rester af Genstanden? I saa Fald: Hvor beror de? \_\_\_\_\_

Indsendende Myndighed: VOJFEN 45 041500Z  
Karakteristik af Kilden: \_\_\_\_\_  
Nedslagssted bevogtes af: \_\_\_\_\_

Form. 3622

Fra Vo Ålborg  
modtaget kl. 041640z

# SPØRGESKEMA

00

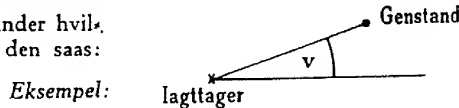
til Brug for militære og civile Myndigheder ved Afhøring angaaende  
observerede »Raketter« o. l. (RCS: CHODDEN INT-20209)

Iagttagerens Navn: \_\_\_\_\_  
— Stilling: \_\_\_\_\_ Alder: 30 Syn: Normal  
— Adresse: \_\_\_\_\_ 9240 Nibe  
— evt. Telf.: \_\_\_\_\_

Iagttagelsesdato: 4/9 1986 Klokkeslet: \_\_\_\_\_ (nøjagtigt?) Jør kl. 0400  
Iagttaget fra (nøjagtig Stedangivelse): \_\_\_\_\_

I hvilket Verdenshjørne saas Genstanden? NE

Angiv ved et Rids, under hvilken Skraavinkel (v), den saas:



Genstandens Udseende (Form, Farve, Størrelse, Beskaffenhed o. l.): Højde lige over  
huslagene ikke ret stor, = 2 søle, halv cirkel  
ligger rede vandrette flade ned mod huslagene

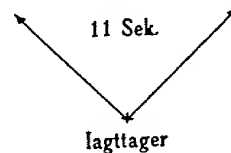
(Tegn, om muligt, paa Papirets Bagside et Rids over Genstandens Form).

Genstandens Opførsel i Luften (Ekspllosioner, Røg, Lyd o. l.): \_\_\_\_\_  
voksende i løbet af 5 min til størrelse fra  
horisont til ca. 60° over horisont stadigvæk  
en halv cirkel, meget skarp i omrids, aftag m/udvigelsen  
i styrkelse

Genstandens Flyveretning i Forhold til Verdenshjørnerne: \_\_\_\_\_


Oplysninger, der kan give Holdepunkter for Flyvehøjden: \_\_\_\_\_  
farve: meget hvid

Genstandens Fart (evt. Antal Sekunder, det tog Genstanden at gennemflyve en nærmere angiven Strækning eller Vinkel angivet ved et Par Pile som hosstaaende): \_\_\_\_\_



I Tilfælde af Nedslag:  
Nedslagssted (nøjagtig Angivelse): \_\_\_\_\_

Nedslagsvinkel (u) angivet ved en Skitse som hosstaaende:



Genstandens Opførsel i Nedslagsøjeblikket (Ekspllosion o. l.): \_\_\_\_\_

Har nogen fjernet Rester af Genstanden? I saa Fald: Hvor beror de? \_\_\_\_\_

Form. 3622

Indsendende Myndighed: \_\_\_\_\_

Karakteristik af Kilden: \_\_\_\_\_

Nedslagssted bevogtes af: \_\_\_\_\_

# SPØRGESKEMA

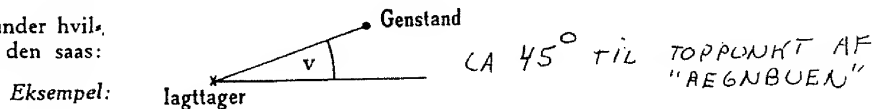
til Brug for militære og civile Myndigheder ved Afhøring angaaende  
observerede »Raketter« o. l. (RCS: CHODDEN INT-20209)

Iagttagerens Navn: \_\_\_\_\_ (BLEV OGSÅ OBS. AF ÆGTEFELLE)  
— Stilling: \_\_\_\_\_ Alder: \_\_\_\_\_ Syn: \_\_\_\_\_  
— Adresse: \_\_\_\_\_ SKOVBY VED GALTEN  
— evt. Telf.: \_\_\_\_\_

Iagttagelsesdato: 4/9 1986 Klokketid: 0420 (nøjagtigt?) LOKAL TID  
Iagttaget fra (nøjagtig Stedangivelse): FRA BOJEL I RETNING IND OVER ÅRHUS BY

I hvilket Verdenshjørne saas Genstanden? ØST

Angiv ved et Rids, under hvilken Skraavinkel (v), den saas:



Genstandens Udseende (Form, Farve, Størrelse, Beskaffenhed o. l.): SOM EN REGNBUE MED EN MASSE HVIDE OHAÅDER INDE UNDER SELVE "REGNBUE"

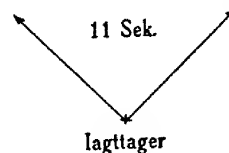
(Tegn, om muligt, paa Papirets Bagside et Rids over Genstandens Form).

Genstandens Opførsel i Luften (Ekspllosioner, Røg, Lyd o. l.): OBS. FØRSTE GANG 040420. KUNNE STADIG SES 040435 MEN HED DEN FORSKEL AT MAN NU KUNNE SE EN MASSE STJERNER UNDER "REGNBUE". DER FORELÆGGER IKKE NOGET AFSLUTNINGSTIDSPUNKT FOR FÆNCHEN

Genstandens Flyveretning i Forhold til Verdenshjørnerne: ÷

Oplysninger, der kan give Holdepunkter for Flyvehøjden: ÷

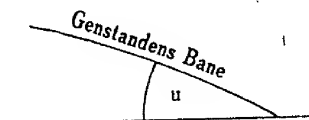
Genstandens Fart (evt. Antal Sekunder, det tog Genstanden at gennemflyve en nærmere angiven Strækning eller Vinkel angivet ved et Par Pile som hosstaaende): VAR STATIONÆR



I Tilfælde af Nedslag:

Nedslagssted (nøjagtig Angivelse): \_\_\_\_\_

Nedslagsvinkel (u) angivet ved en Skitse som hosstaaende:



N. B. SOLOPGANG 4/9  
VAR 0632

Genstandens Opførsel i Nedslagsøjeblikket (Ekspllosion o. l.): \_\_\_\_\_

Har nogen fjernet Rester af Genstanden? I saa Fald: Hvor beror de? \_\_\_\_\_

Form. 3622

Indsendende Myndighed: \_\_\_\_\_

Karakteristik af Kilden: \_\_\_\_\_

Nedslagssted bevogtes af: \_\_\_\_\_

MODTAGER 041430 Z SEP, 86



# SPØRGESKEMA

til Brug for militære og civile Myndigheder ved Afhøring angaaende

observerede »Raketter« o. l.

(RCS: CHODDEN INT-20209)

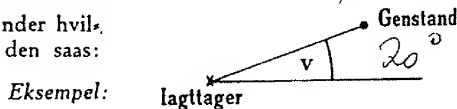
Iagttagerens Navn: \_\_\_\_\_  
 — Stilling: \_\_\_\_\_ Alder: 41 Syn: øjeblik  
 — Adresse: \_\_\_\_\_  
 — evt. Telf.: \_\_\_\_\_

Iagttagelsesdato: 7/8 1986 Klokket: 0400 B (nøjagtigt?)

Iagttaget fra (nøjagtig Stedangivelse): Vester Hassing

I hvilket Verdenshjørne saas Genstanden? NØ

Angiv ved et Rids, under hvilken Skraavinkel (v), den saas:



Genstandens Udseende (Form, Farve, Størrelse, Beskaffenhed o. l.): KRISTALD KUGLE,  
(SPARPT OMRIS) 2 x SOLENS STØRELSE  
VOKSER TIL AT FYLDE FRA HORIZONT TIL 60°  
SKAR SILLER UNDER UDVIDELSE OG INGEN FARVETÆNDING

(Tegn, om muligt, paa Papirets Bagside et Rids over Genstandens Form).

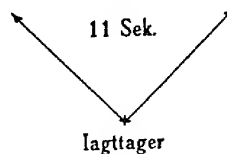
Genstandens Opførsel i Luften (Ekspllosioner, Røg, Lyd o. l.): \_\_\_\_\_

EFTER 15 min UDVIKLES KANTERNE FOR  
HELT AT FORSVINDE EFTER YDERLIGERE 15 MIN  
(BEMÆK AT "GENSTANDEN" VAR KULOSAL SKARP; KANTERNE)

Genstandens Flyveretning i Forhold til Verdenshjørnerne: \_\_\_\_\_

Oplysninger, der kan give Holdepunkter for Flyvehøjden: \_\_\_\_\_

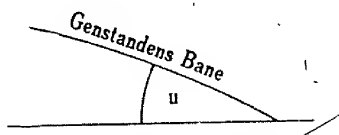
Genstandens Fart (evt. Antal Sekunder, det tog Genstanden at gennemflyve en nærmere angiven Strækning eller Vinkel angivet ved et Par Pile som hosstaaende): \_\_\_\_\_



I Tilfælde af Nedslag:

Nedslagssted (nøjagtig Angivelse): \_\_\_\_\_

Nedslagsvinkel (u) angivet ved en Skitse som hosstaaende:



Genstandens Opførsel i Nedslagsøjeblikket (Ekspllosion o. l.): \_\_\_\_\_

Har nogen fjernet Rester af Genstanden? I saa Fald: Hvor beror de? \_\_\_\_\_

Form. 3622

Indsendende Myndighed: \_\_\_\_\_

Karakteristik af Kilden: \_\_\_\_\_

Nedslagssted bevogtes af: \_\_\_\_\_

# SPØRGESKEMA

CC

til Brug for militære og civile Myndigheder ved Afhøring angaaende  
observerede »Raketter« o. l.

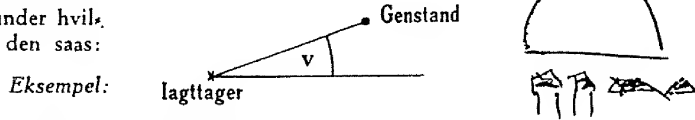
(RCS: CHODDEN INT-20209)

Iagttagerens Navn: \_\_\_\_\_  
 — Stilling: \_\_\_\_\_ Alder: 30 Syn: NUORMALT  
 — Adresse: \_\_\_\_\_ 9240 NIBE  
 — evt. Telf.: \_\_\_\_\_

Iagttagelsesdato: 9/9 1986 Klokkeslet: Før 0600 (nøjagtigt?)  
 Iagttaget fra (nøjagtig Stedangivelse): RODORP BANEGAARD - PLETNING  
WORD KBART = NØJ

I hvilket Verdenshjørne saas Genstanden? \_\_\_\_\_

Angiv ved et Rids, under hvilken Skraavinkel (v), den saas:



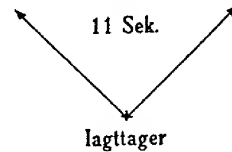
Genstandens Udseende (Form, Farve, Størrelse, Beskaffenhed o. l.): \_\_\_\_\_  
Halvcirkel over horisonten; STØRRELSE SOL EL. 2 x SOL  
GENSTANDEN VORUDE I LØBET AF SYN TIL STØRRELSE  
HORISONT TIL CA 60° STADIG HAVUCIRVEL I STARTEN  
 (Tegn, om muligt, paa Papirets Bagside et Rids over Genstandens Form).

Genstandens Opførsel i Luften (Ekspllosioner, Røg, Lyd o. l.): MEGET SVARP I  
KANTEN. SVARPEDE AFTOG I FORB. MED UDVIDELSEN.  
FARVE: HVID (MEGET) AFTOG I STYRKE VED UDVIDELSE.  
STILLSTAAENDE

Genstandens Flyveretning i Forhold til Verdenshjørnerne: \_\_\_\_\_

Oplysninger, der kan give Holdepunkter for Flyvehøjden: \_\_\_\_\_


Genstandens Fart (evt. Antal Sekunder, det tog Genstanden at gennemflyve en nærmere angiven Strækning eller Vinkel angivet ved et Par Pile som hosstaaende): \_\_\_\_\_



I Tilfælde af Nedslag: \_\_\_\_\_

Nedslagssted (nøjagtig Angivelse): \_\_\_\_\_

Nedslagsvinkel (u) angivet ved en Skitse som hosstaaende:



Genstandens Opførsel i Nedslagsøjeblikket (Ekspllosion o. l.): \_\_\_\_\_

Har nogen fjernet Rester af Genstanden? I saa Fald: Hvor beror de? \_\_\_\_\_

Indsendende Myndighed: \_\_\_\_\_  
 Karakteristik af Kilden: \_\_\_\_\_  
 Nedslagssted bevogtes af: \_\_\_\_\_

Form. 3622

# SPØRGESKEMA

001

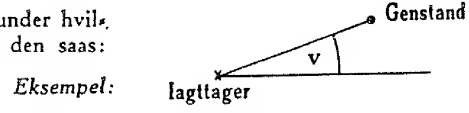
til Brug for militære og civile Myndigheder ved Afhøring angaaende  
observerede »Raketter« o. l. (RCS: CHODDEN INT-20209)

Iagttagerens Navn: \_\_\_\_\_  
 — Stilling: \_\_\_\_\_ Alder: \_\_\_\_\_ Syn: \_\_\_\_\_  
 — Adresse: \_\_\_\_\_ Aarhus  
 — evt. Telf.: \_\_\_\_\_

Iagttagelsesdato: 3/7 1986 Klokkeslet: 1400 (nøjagtigt?)  
 Iagttaget fra (nøjagtig Stedangivelse): Landsby Obekluft-Torsby 4 km fra  
Torsby.

I hvilket Verdenshjørne saas Genstanden? Øst.

Angiv ved et Rids, under hvilken Skraavinkel (v), den saas:



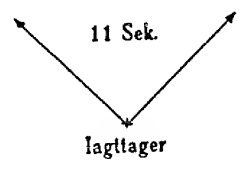
Genstandens Udseende (Form, Farve, Størrelse, Beskaffenhed o. l.): Sort  
ca 20 m. lang i en vinkel h  
ca 100 m over jorden 5 m. høj 4 m bred  
Tungt lys - ingen projekter.  
 (Tegn, om muligt, paa Papirets Bagside et Rids over Genstandens Form).

Genstandens Opførsel i Luften (Ekspllosioner, Røg, Lyd o. l.): Genstanden var  
ca. 20 m. fra vejen.  
Iagttageren observerer genstanden ca 15 min og kort derefter  
ovrigt.

Genstandens Flyveretning i Forhold til Verdenshjørnerne: \_\_\_\_\_

Oplysninger, der kan give Holdepunkter for Flyvehøjden: \_\_\_\_\_

Genstandens Fart (evt. Antal Sekunder, det tog Genstanden at gennemflyve en nærmere angiven Strækning eller Vinkel angivet ved et Par Pile som hosstaaende): \_\_\_\_\_



I Tilfælde af Nedslag:  
 Nedslagssted (nøjagtig Angivelse): \_\_\_\_\_

Nedslagsvinkel (u) angivet ved en Skitse som hosstaaende:

Genstandens Opførsel i Nedslagsøjeblikket (Ekspllosion o. l.): \_\_\_\_\_

Har nogen fjernet Rester af Genstanden? I saa Fald: Hvor beror de? \_\_\_\_\_

Form. 3622

Indsendende Myndighed: \_\_\_\_\_  
 Karakteristik af Kilden: En smule forvirret.  
 Nedslagssted bevogtes af: \_\_\_\_\_

Indtaget 03 august 1986

# SPØRGESKEMA

№ 2

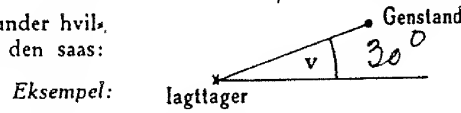
til Brug for militære og civile Myndigheder ved Afhøring angaaende  
observerede »Raketter« o. l. (RCS: CHODDEN INT-2o2o9)

Iagttagerens Navn: \_\_\_\_\_  
— Stilling: Skoluleer Alder: 16 år Syn: normal (bortvejledning)  
— Adresse: \_\_\_\_\_ Abura  
— evt. Telf.: \_\_\_\_\_

Iagttagelsesdato: 26/7 1946 Klokkeslet: 2338 (nøjagtigt?)  
Iagttaget fra (nøjagtig Stedangivelse): adressen

I hvilket Verdenshjørne saas Genstanden? Syd-Sydøstlig

Angiv ved et Rids, under hvilken Skraavinkel (v), den saas:



Genstandens Udseende (Form, Farve, Størrelse, Beskaffenhed o. l.):  
bedt store end kraftig slyng  
skift mellem gult og rødt

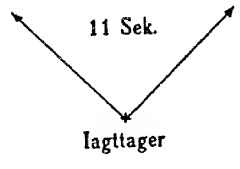
(Tegn, om muligt, paa Papirets Bagside et Rids over Genstandens Form).

Genstandens Opførsel i Luften (Ekspllosioner, Røg, Lyd o. l.):  
langsomt bevægende sig mod sydøst

Genstandens Flyveretning i Forhold til Verdenshjørnerne: Nordøst mod Sydøst

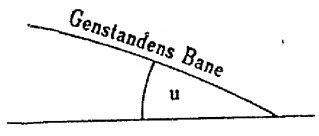
Oplysninger, der kan give Holdepunkter for Flyvehøjden: \_\_\_\_\_

Genstandens Fart (evt. Antal Sekunder, det tog Genstanden at gennemflyve en nærmere angiven Strækning eller Vinkel angivet ved et Par Pile som hosstaaende): \_\_\_\_\_



I Tilfælde af Nedslag:  
Nedslagssted (nøjagtig Angivelse): \_\_\_\_\_

Nedslagsvinkel (u) angivet ved en Skitse som hosstaaende:



Genstandens Opførsel i Nedslagsøjeblikket (Ekspllosion o. l.): \_\_\_\_\_

Har nogen fjernet Rester af Genstanden? I saa Fald: Hvor beror de? \_\_\_\_\_

Form. 3622

Indsendende Myndighed: \_\_\_\_\_  
Karakteristik af Kilden: formidlig og sober  
Nedslagssted bevogtes af: \_\_\_\_\_

# SPØRGESKEMA

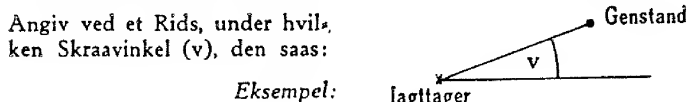
til Brug for militære og civile Myndigheder ved Afhøring angaaende  
observerede »Raketter« o. l. (RCS: CHODDEN INT-2o2o9)

K03

Iagttagerens Navn: \_\_\_\_\_  
 — Stilling: Arbejder-løs Alder: 54 Syn: \_\_\_\_\_  
 — Adresse: Thorshøj 9750 Østerbø  
 — evt. Telf.: \_\_\_\_\_

Iagttagelsesdato: 30/7 1986 Klokkeslet: 2255 B (nøjagtigt?)  
 Iagttaget fra (nøjagtig Stedangivelse): Langagervej Spholt  
9750 Østerbø

I hvilket Verdenshjørne saas Genstanden? S-SØ



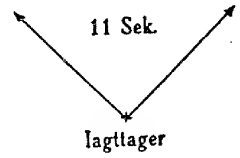
Genstandens Udseende (Form, Farve, Størrelse, Beskaffenhed o. l.): \_\_\_\_\_  
2 genstande, runde, røde lysende fuger røg  
eller lys, men over himlen.

(Tegn, om muligt, paa Papirets Bagside et Rids over Genstandens Form).

Genstandens Opførsel i Luften (Ekspllosioner, Røg, Lyd o. l.): \_\_\_\_\_  
Den bevægede langsomt mod vest, siden mod SE  
og blev væk bag træer mod lyen. Kommer foran  
mod vest, og forsvinder. Der anden blev stående, og forsvandt

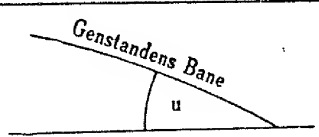
Genstandens Flyveretning i Forhold til Verdenshjørnerne: bag skov  
 Oplysninger, der kan give Holdepunkter for Flyvehøjden: 2. forsvandt bag træer.  
2. Bag skov.

Genstandens Fart (evt. Antal Sekunder, det tog Genstanden at gennemflyve en nærmere angiven Strækning eller Vinkel angivet ved et Par Pile som hosstaaende): \_\_\_\_\_  
1 i ca. 5 min.



I Tilfælde af Nedslag: 2. i ca. 10 min.  
 Nedslagssted (nøjagtig Angivelse): \_\_\_\_\_

Nedslagsvinkel (u) angivet ved en Skitse som hosstaaende:



Genstandens Opførsel i Nedslagøjeblikket (Ekspllosion o. l.): \_\_\_\_\_

Har nogen fjernet Rester af Genstanden? I saa Fald: Hvor beror de? \_\_\_\_\_

Form. 3622

Indsendende Myndighed: PL. [redacted] FSN. Aalborg.  
 Karakteristik af Kilden: Clare dame  
 Nedslagssted bevogtes af: Arbejder loket [redacted] 302205 Z. [redacted]

til Brug for militære og civile Myndigheder ved Afhøring angaaende observerede »Raketter« o. l.

(RGS: CHODDEN INT-20209)

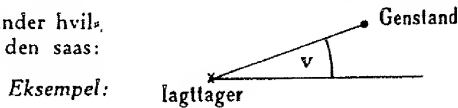
4

Iagttagerens Navn: \_\_\_\_\_ + MAND OG BAITER  
 — Stilling: ARBEJDSLØS Alder: 54 Syn: \_\_\_\_\_  
 — Adresse: \_\_\_\_\_, TORSHØJ 7750 ØSTEVKA  
 — evt. Telf.: \_\_\_\_\_

Iagttagelsesdato: 30/7 1986 Klokkeslet: 2255 B (nøjagtigt?)  
 Iagttaget fra (nøjagtig Stedangivelse): \_\_\_\_\_  
9750 ØSTEVKA

I hvilket Verdenshjørne saas Genstanden? SYD-SYD ØST

Angiv ved et Rids, under hvilk  
 ken Skraavinkel (v), den saas:



Genstandens Udseende (Form, Farve, Størrelse, Beskaffenhed o. l.): TC (GENSTAND)  
KUNDE, LØBL, CYSELNIE SØR ØSTEVKA

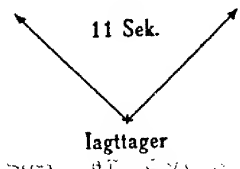
(Tegn, om muligt, paa Papirets Bagside et Rids over Genstandens Form).

Genstandens Opførsel i Luften (Ekspllosioner, Røg, Lyd o. l.): INGEN LYD  
FAST OVE HANDE, NEDERSTE BEJGEL SIG UST  
SØ ØST FORVINDEN SØ TVEE LØBLIG FØR TIL  
MO ØØ ØST - ØVERSTE BEJGEL SIG MO ØØ ØØ  
BAG SEVER

Genstandens Flyveretning i Forhold til Verdenshjørnerne: \_\_\_\_\_

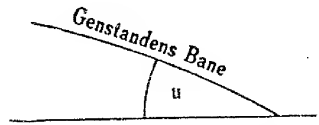
Oplysninger, der kan give Holdepunkter for Flyvehøjden: NEDERSTE I TVEE MO  
ØVERSTE I SEVER

Genstandens Fart (evt. Antal Sekunder, det tog Genstanden at gennemflyve en nærmere angiven Strækning eller Vinkel angivet ved et Par Pile som hosstaaende): NEDERSTE SÅS I 5 MIN  
ØVERSTE SÅS I 10 MIN  
BEJGEL SIG SÅS I 15 MIN



I Tilfælde af Nedslag:  
 Nedslagssted (nøjagtig Angivelse): \_\_\_\_\_

Nedslagsvinkel (u) angivet ved en Skitse som hosstaaende:



Genstandens Opførsel i Nedslagsøjeblikket (Ekspllosion o. l.): \_\_\_\_\_

Har nogen fjernet Rester af Genstanden? I saa Fald: Hvor beror de? \_\_\_\_\_

Indsendende Myndighed: FLY-STATION ØSTEVKA  
 Karakteristik af Kilden: TOLIC MAND NEDER LATER AT 2030  
 Nedslagssted bevogtes af: \_\_\_\_\_

Form. 3622

# SPØRGESKEMA

105

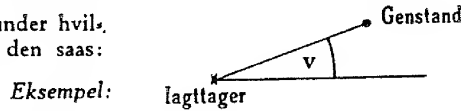
til Brug for militære og civile Myndigheder ved Afhøring angaaende  
observerede »Raketter« o. l. (RCS: CHODDEN INT-20209)

Iagttagerens Navn: \_\_\_\_\_  
— Stilling: \_\_\_\_\_ Alder: \_\_\_\_\_ Syn: \_\_\_\_\_  
— Adresse: \_\_\_\_\_ **VINDERUP**  
— evt. Telf.: \_\_\_\_\_

Iagttagelsesdato: 30+31/7 1986 Klokkeslet: 2300 (nøjagtigt?)  
Iagttaget fra (nøjagtig Stedangivelse): \_\_\_\_\_

I hvilket Verdenshjørne saas Genstanden? NE - SW

Angiv ved et Rids, under hvilken Skraavinkel (v), den saas:



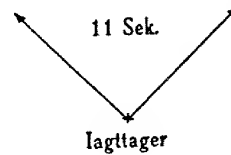
Genstandens Udseende (Form, Farve, Størrelse, Beskaffenhed o. l.): RUNDE  
HVID RØDLIG

(Tegn, om muligt, paa Papirets Bagside et Rids over Genstandens Form).

Genstandens Opførsel i Luften (Ekspllosioner, Røg, Lyd o. l.): \_\_\_\_\_  
\_\_\_\_\_  
\_\_\_\_\_


Genstandens Flyveretning i Forhold til Verdenshjørnerne: SYDLIG  
Oplysninger, der kan give Holdepunkter for Flyvehøjden: 1000

Genstandens Fart (evt. Antal Sekunder, det tog Genstanden at gennemflyve en nærmere angiven Strækning eller Vinkel angivet ved et Par Pile som hosstaaende): \_\_\_\_\_



I Tilfælde af Nedslag:  
Nedslagssted (nøjagtig Angivelse): \_\_\_\_\_  
\_\_\_\_\_

Nedslagsvinkel (u) angivet ved en Skitse som hosstaaende:



Genstandens Opførsel i Nedslagsøjeblikket (Ekspllosion o. l.): \_\_\_\_\_  
\_\_\_\_\_

Har nogen fjernet Rester af Genstanden? I saa Fald: Hvor beror de? \_\_\_\_\_  
\_\_\_\_\_

Form. 3622

Indsendende Myndighed: \_\_\_\_\_  
Karakteristik af Kilden: \_\_\_\_\_  
Nedslagssted bevogtes af: \_\_\_\_\_

# SPØRGESKEMA

til Brug for militære og civile Myndigheder ved Afhøring angaaende  
observerede »Raketter« o. l. (RCS: CHODDEN INT-2o2o9)

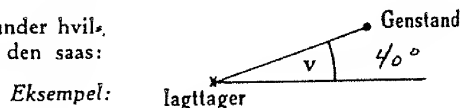
UU  
6

Iagttagerens Navn: \_\_\_\_\_  
— Stilling: \_\_\_\_\_ Alder: \_\_\_\_\_ Syn: \_\_\_\_\_  
— Adresse: \_\_\_\_\_ 5270 ØBENSEN N.  
— evt. Telf.: \_\_\_\_\_

Iagttagelsesdato: 1/9 1986 Klokkeslet: 2230 (nøjagtigt?)  
Iagttaget fra (nøjagtig Stedangivelse): ØB.

I hvilket Verdenshjørne saas Genstanden? SSW

Angiv ved et Rids, under hvilken Skraavinkel (v), den saas:



Genstandens Udseende (Form, Farve, Størrelse, Beskaffenhed o. l.):  
ORANGE LYSENDE OBJEKT SKIFTENDE LYSSYRKE.  
STØRRELSE SOM MÆRET STOR SJERNE.

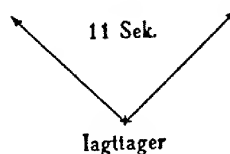
(Tegn, om muligt, paa Papirets Bagside et Rids over Genstandens Form).

Genstandens Opførsel i Luften (Ekspllosioner, Røg, Lyd o. l.):  
LYDLØS FLYTTER S14, SMÅRYK CA 20° PÅ 20 min.

Genstandens Flyveretning i Forhold til Verdenshjørnerne: SW.


Oplysninger, der kan give Holdepunkter for Flyvehøjden: 7.

Genstandens Fart (evt. Antal Sekunder, det tog Genstanden at gennemflyve en nærmere angiven Strækning eller Vinkel angivet ved et Par Pile som hosstaaende): \_\_\_\_\_



I Tilfælde af Nedslag:  
Nedslagssted (nøjagtig Angivelse): \_\_\_\_\_

Nedslagsvinkel (u) angivet ved en Skitse som hosstaaende:



Genstandens Opførsel i Nedslagsøjeblikket (Ekspllosion o. l.): \_\_\_\_\_

Har nogen fjernet Rester af Genstanden? I saa Fald: Hvor beror de? \_\_\_\_\_

Form. 3622

Indsendende Myndighed: \_\_\_\_\_

Karakteristik af Kilden: \_\_\_\_\_

Nedslagssted bevogtes af: \_\_\_\_\_



# SPØRGESKEMA

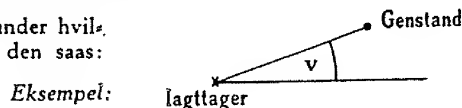
til Brug for militære og civile Myndigheder ved Afhøring angaaende  
observerede »Raketter« o. l. (RCS: CHODDEN INT-20209)

Iagttagerens Navn: \_\_\_\_\_  
— Stilling: \_\_\_\_\_ Alder: \_\_\_\_\_ Syn: \_\_\_\_\_  
— Adresse: \_\_\_\_\_ VEJEN  
— evt. Telf.: \_\_\_\_\_

Iagttagelsesdato: 11/8 1982 Klokkeslet: 2027Z (nøjagtigt?)  
Iagttaget fra (nøjagtig Stedangivelse): VEJEN

I hvilket Verdenshjørne saas Genstanden? \_\_\_\_\_

Angiv ved et Rids, under hvilke  
ken Skraavinkel (v), den saas:



Genstandens Udseende (Form, Farve, Størrelse, Beskaffenhed o. l.): \_\_\_\_\_  
RUND LYSØNDE GENSTAND, MEGET LAV OG HURTIG  
FLØJ FRA ØST MOD VEST MED HYLETONE  
3 PERSONER GÅR GENSTANDEN

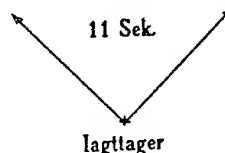
(Tegn, om muligt, paa Papirets Bagside et Rids over Genstandens Form).

Genstandens Opførsel i Luften (Ekspllosioner, Røg, Lyd o. l.): \_\_\_\_\_

Genstandens Flyveretning i Forhold til Verdenshjørnerne: \_\_\_\_\_

Oplysninger, der kan give Holdepunkter for Flyvehøjden: \_\_\_\_\_


Genstandens Fart (evt. Antal Sekunder, det tog Genstanden at  
gennemflyve en nærmere angiven Strækning eller Vinkel angivet  
ved et Par Pile som hosstaaende): \_\_\_\_\_



I Tilfælde af Nedslag:

Nedslagssted (nøjagtig Angivelse): \_\_\_\_\_

Nedslagsvinkel (u)  
angivet ved en Skitse  
som hosstaaende:



Genstandens Opførsel i Nedslagsøjeblikket (Ekspllosion o. l.): \_\_\_\_\_

Har nogen fjernet Rester af Genstanden? I saa Fald: Hvor beror de? \_\_\_\_\_

Form. 3622

Indsendende Myndighed: \_\_\_\_\_ MODTAGET FRA 4/O SWP

Karakteristik af Kilden: \_\_\_\_\_ KL 112045Z

Nedslagssted bevogtes af: \_\_\_\_\_

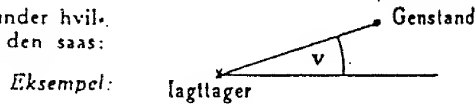
8

Iagttagers Navn: \_\_\_\_\_  
— Stilling: LANDMAND Alder: 29 Syn: NORMALT  
— Adresse: \_\_\_\_\_, 7752 SNEDSTED  
— evt. Telf.: \_\_\_\_\_

Iagttagelsesdato: 14. 8 1986 Klokkeslet: 0001-0005 (nøjagtigt?)  
Iagttaget fra (nøjagtig Stedangivelse): HØJDEPUNKT V. SØGÅRDSVEJ, NORS  
V. THISTED

I hvilket Verdenshjørne saas Genstanden? \_\_\_\_\_

Angiv ved et Rids, under hvilken Skraavinkel (v), den saas:



Genstandens Udseende (Form, Farve, Størrelse, Beskaffenhed o. l.): \_\_\_\_\_  
MEGET SKARPT HVIT LYS (LANDINGSLYS)

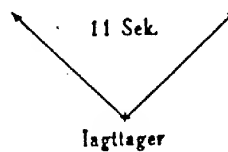
(Tegn, om muligt, paa Papirets Bagside et Rids over Genstandens Form).

Genstandens Opførsel i Luften (Ekspllosioner, Røg, Lyd o. l.): \_\_\_\_\_  
OPRUSTES I TÅGE

Genstandens Flyveretning i Forhold til Verdenshjørnerne: PALEDE LANGSOMT NED


Oplysninger, der kan give Holdepunkter for Flyvehøjden: \_\_\_\_\_  
300 - 200 METER

Genstandens Fart (evt. Antal Sekunder, det tog Genstanden at gennemflyve en nærmere angiven Strækning eller Vinkel, angivet ved et Par Pile som hosstaaende): \_\_\_\_\_  
LANGSOMT



I Tilfælde af Nedslag: \_\_\_\_\_  
Nedslagssted (nøjagtig Angivelse): \_\_\_\_\_  
/-

Nedslagsvinkel (u) angivet ved en Skitse som hosstaaende:



Genstandens Opførsel i Nedslagøjeblikket (Ekspllosion o. l.): \_\_\_\_\_  
/-

Har nogen fjernet Rester af Genstanden? I saa Fald: Hvor beror de? \_\_\_\_\_  
/-

Indsendende Myndighed: FSM SKA

Karakteristik af Kilden: PÅLIDELIG

Nedslagssted bevogtes af: \_\_\_\_\_  
/-

3.1 Så præcis observationsdato som muligt: Dato 29. 10. 1983 Gestalt 1233

3.2 På hvilken ugedag fandt observationen sted: Lørdag

3.4 Betyr tidsangivelsen omringet på en sikkerhed på:

3.3 Observationen startede klokken: 19 51 DNT (sekundtal = ca. 35-36)

29 10 83

3.5 Observationen sluttede klokken: 19 51 DNT (sekundtal = 42)

3.6 Hvor længe lagde De fænomenet  
Timer: 0 - Minutter: 0 - Sekunder: 6 - max. 7!

- 30 sekunder
- 1 minut
- 5 minutter
- 10 minutter
- 30 minutter
- En time
- Mere end en time
- Andet: +/- 5 sek.

4.1 Hvor befandt De Dem på observat. ondstidspunktet. På adressen: 4000 Rødbild,  
(Så nøjagtig stedangivelse som muligt) [redacted] omvendt huset,  
(set fra gulden) = for at undgå genskende guldelys!

digital - Ejlv Lægen 100 SS  
Reinhold Petersen pr. 1983

5.1 Hvor mange objekter blev observeret:  
(Hvis mere end et objekt er observeret ved denne observ. dato, skal Tilbagegangen angives på al linje, objektets eventuelt rekviseres) 2 ens lys

6.1 Var objektet  
 Sørlysende  
 reflekterende  
 Ved ikke  
 Andet:

6.2 Farve(n) på objektets overflade.  
(Hvis en overflade var synlig)

6.3 Farven på ovenlyst lysende punkt(er) på objektet:  
Hvidt i midten og omgivet af gråhvid korona

6.4 Havde objektet  Hale  Kondensstribe  Korona (lysende krans) I så fald, hvilken farve: Gråhvid

6.5 Bemærkede De farveændringer Hvis ja, hvilke farveændringer:  
 Ja  Nej  Ved ikke

6.6 Hvor kraftigt var lyset:  Som stjerne  Blytge  Ved ikke  
 Flylys  Bævendende  Andet: koronaen som svage stjerner

6.7 Lysstrålingen var:  Konstant  Uregelmæssige skiftl. lysstyrke  Stigende lysstyrke  
 Regelmæssigt blinkende  Faldende lysstyrke  Ved ikke  
 Regelmæssigt pulserende  Andet: \_\_\_\_\_

7.1 Objektets lyd:  Brummen  Fløjten  Lydløs  Ved ikke  
 Srag  Summen  Brag  Intet hørt på grund af baggrundstøj  Andet: \_\_\_\_\_  
 Kræftig  Susen  Højfrekvent  Lavfrekvent

7.2 Bemærkede De lydændringer Hvis ja, hvilke lydændringer:  
 Ja  Nej  Ved ikke

8.1 Hvor stor så genstanden ud  Som en stjerne  Som Iuldmånen  Ved ikke 1/5 - max. 1/6  
 L. fly i det ljerne  Større end Iuldmånen  Andet: af Iuldmånen

8.2 Genstandens størrelse i udstrakt arm (Mån målet om Iommer og pegertinger) 3,5 mm - 4,0 mm

8.3 Var der nogen klar afgrænset form  Ja  Nej  Ved ikke

8.4 Beskriv objektets form så nøjagtigt som muligt (Og tegn objektet på bogen af eks. 8.1 og 8.2)  
Klart hvidt lys i midten omgivet af gråhvid korona, formen oval lidt figureret

8.1 Angiv med et kryds på cirklen til højre, i hvilket verdenshjørne objektet befandt sig, da De fik øje på det. Hvis kompasretningen kendes, angiv da denne i grader: (115°)

Bemærk kompas = 400°

8.2 Angiv med et kryds på cirklen til højre, i hvilket verdenshjørne objektet befandt sig, da observationen sluttede. Hvis kompasretningen kendes, angiv da denne i grader: 315°

Bemærk kompas = 400°

9.1 Objektets bevægelse sig  Fra venstre mod højre  Fra højre mod venstre  Ved ikke  Andet: Lige frem

9.4 Angiv med et kryds på buen til højre, hvor højt på himlen objektet befandt sig, da De fik øje på det.

9.5 Angiv med et kryds på buen til højre, hvor højt på himlen objektet befandt sig, da observationen sluttede.

29 10 83

9.6 Foretog objektet kursændringer  Ja  Ved ikke. Hvis ja, hvilke kursændringer: *Er ligende bevægelser fra (2. objekter =) side til side, opjævnt i f.t. hinanden!*

9.7 Foretog objektet højdeændringer  Ja  Nej  Ved ikke. Hvis ja, hvilke højdeændringer:

9.8 Foretog objektet hastighedsændringer  Ja  Nej  Ved ikke. Hvis ja, hvilke hastighedsændringer:

10.1 Hvordan fik De øje på objektet  Blev gjort opmærksom på det  På grund af lyden  Ved ikke  På grund af lysets styrke  Kiggede på himlen  Andet:

10.2 Hvordan forsvandt objektet af syne: *Bag huse og træer*

10.3 Passerede objektet foran/bagved noget, f.eks. skyer eller terrængenstande (huse, træer, master el. lign.)? Beskriv det nærmere:

10.4 Objektet sås med eller gennem  Blotte øje  Polaroid briller  Andre solbriller  Ved ikke  Vindue  Andre briller  Kikkert (hvor kraftig)  Andet:  Autorude  Polaroid solbriller  Teleskop (hvor kraftig)

11.1 Var der vidner  Ja  Nej  Ved ikke

11.2 Antal vidner (opgiv navn og adresse): *Harde talt med en mand på adr. [redacted] jeg sagde han skulle blive ude, men han gik ind og ~~blev~~ lovede at komme ud, når der skete noget = Han kom ude for langsomt!*

11.3 Blev der gjort forsøg på at fotografere objektet?  Ja  Nej  Ved ikke I bekræftende fald af hvem?:

11.4 Var der under eller efter observationen fysiske påvirkninger af Dem selv eller genstande/ting omkring Dem som f.eks.: Personer, dyr, biler, knallerter, ure eller andet teknisk udstyr, træer, jordoverfladen eller lignende.  Ja  Nej  Ved ikke Hvis ja, beskriv da hvilke:

11.5 Bemærkede De nogen psykiske påvirkninger? Under observationen  Ja  Nej  Ved ikke Efter observationen  Ja  Nej  Ved ikke

11.6 Hvis De bemærkede nogen form for psykiske påvirkninger, beskriv da denne nærmere:

12.1 Himlen var på observationstidspunktet  Klar  Letskyet  Overskyet  Ved ikke  Andet:

12.2 Vejret  Diset  Regn  Tåget  Hagl  Finregn  Sne  Tørvejr  Torden  Andet:

12.3 Vinden kan beskrives ved  Vindstille  Let vind  Blæst  Storm  Ved ikke  Andet: *evt. let vind?*

12.4 Fra hvilket verdenshjørne kom vinden:  12.5 Temperaturen var ca.: *5-6°C?*

12.6 Det var  Lyst  Tusmørke  Mørkt  Ved ikke  Andet:

12.7 Solens stilling var (i forhold til Dem)  Foran  Til højre  Ikke oppe  Bagved  Til venstre  Ved ikke  Lige over  Ikke synlig  Andet:

12.8 Månens stilling var (i forhold til Dem)  Foran  Til højre  Ikke oppe  Bagved  Til venstre  Ved ikke  Lige over  Ikke synlig  Andet:

13.1 Har De nedsat syn  Ja  Nej  Ved ikke 13.2 Er De farveblind  Ja  Nej  Ved ikke

13.3 Hvad mener De selv det var De så: *Uidentificerede lys/phenomener!!* *→ Grøn/Rød = minimalt*

13.4 Har De tidligere observeret/rapporteret UFOer  Ja  Nej  Ved ikke Hvis ja, hvornår fandt observationen sted: *1.8.1983, Roskilde = + 1 vidne*

13.5 Har De nogen fornemmelse af afstanden til objektet \_\_\_\_\_ m  Ved ikke 13.6 Har De nogen fornemmelse af objektets virkelige størrelse \_\_\_\_\_ m  Ved ikke

13.7 Må vi ved evt. udsendelse/offentliggørelse af denne rapport, nævne Deres navn/stilling/adresse  Ja  Nej Jeg erklærer, at de her afgivne oplysninger er rigtige *Roskilde den 6.11.1983*

Underskrift



# FLYVERTAKTISK KOMMANDO

KØLVRAA, DK 7470 KARUP J

TELEFON (07) 10 15 00

NR. OP-2 307/UFO-148

DATO:  
- 8 SEP 1983

(Bedes anført ved henvendelse)

Til Skandinavisk UFO Information

[REDACTED]  
[REDACTED] 18.  
[REDACTED]

Emne: Observation den 5 JUL 1976.

Ref.: a. Deres brev af 20 AUG 1983.  
b. FTK skr. af 8 JUN 1983.

1. Flyvertaktisk Kommando (FTK) bekræfter hermed modtagelsen af Deres brev af 20 AUG 1983.

2. FTK ser sig ikke i stand til, som en tjenstlig sag, at komme en besvarelse af Deres spørgsmål vedrørende de observerede lysfænomener nærmere end hvad der allerede fremgår af ref. b..

FTK må derfor bede Dem om, såfremt De ønsker yderligere oplysninger desangående, at rette henvendelse direkte til de pågældende personer, idet besvarelse af disse spørgsmål ikke kan betragtes om en tjenstlig pligt.

E. B.

[REDACTED]  
[REDACTED]  
Majør

Chef for Planlægnings- og  
Efterretningssektionen



Til/to:

Flyvertaktisk Kommando  
Att. [redacted]  
Kølvraa  
7470 Karup J

Fra / from:

D

Dato/date: 20. august 1983

Vedr. Deres brev af 8. juni 1983, journal nr. OP-2 307/UFO-147

Idet jeg takker for Deres hurtige svar på min forespørgsel af 30. maj 1983, tillader jeg mig herved følgende kommentarer:

ad pkt. 2: Oplysningerne om et meteornedfald er ikke ukendte for undertegnede. I materiale vi har fra andre observatører nævnes et lysfænomen, der helt klart kan tilskrives et sådant meteor. Også oplysningerne fra O. H. Christiansen om fænomenet, der blev observeret kl. 23.10A (se bilag nr. 3, bagsiden), tyder på observation af et meteor.

Der må dog foreligge en misforståelse, såfremt De mener at fænomenet der blev observeret af både [redacted] og [redacted] mellem kl. 22.30 og 22.50 den 5. juli 1976 (se bilag nr. 2, 4, og 5), skyldes et meteornedfald. Alene varigheden af observationen - angivet som ca. 10 min. ifølge [redacted], og 12-15 min. ifølge [redacted] - taler imod denne antagelse. Men også den rapporterede lyd, udseendet og bevægelsesmåden falder udenfor de karakteristiske kendetegn gældende for et meteor. Dette gælder under alle omstændigheder de karakteristika som begge observatører beskriver.

ad pkt. 3: Deres oplysninger om at de nævnte F-104 fly "...ikke var involveret i hændelsen, udover at piloterne blev forespurgt om de havde observeret omhandlede lysfænomen...." stemmer ikke med de oplysninger vi har fået fra [redacted]. Ifølge dennes referat af samtalen med [redacted] blev flyene "sendt af sted for at se på objektet" (se bilag nr. 5). [redacted] har i en sam-

tale oplyst, at flyene blev ledt mod objekterne, men måtte vende om grundet brændstofmangel (se også bilag nr. 1).

De ovenfor nævnte forhold forekommer ikke undertegnede tilstrækkelig belyst, hvilket kan skyldes upræcis formulering fra min side. Derfor beder jeg Dem venligst besvare følgende spørgsmål:

- a) Hvilke forhold i de af FTK foretagne undersøgelser sandsynliggør, at fænomenet, der blev observeret den 5. juli 1976 mellem kl. 22.30 og 22.50 af både [redacted] og [redacted] kan tilskrives et meteornedfald?
- b) Afveg de nævnte F-104 fly fra en evt. forud fastlagt kurs, med det formål at bedre muligheden for visuel og/eller radarmæssig observation af det nævnte fænomen?
- c) Kan den omtrentlige position og kurs for de nævnte F-104 fly oplyses for tiden mellem kl. 22.30 og 23.00 den 5. juli 1976?
- d) Er det i øvrigt muligt at få oplysninger om arten og omfanget af de af FTK foretagne undersøgelser vedr. de nævnte lysfænomener (observationen mellem kl. 22.30 og 22.50 inklusive)?

Det skal igen understreges, at SUFOIs formål med at undersøge sagen er, så vidt muligt, at indsamle alle tilgængelige data, med det formål at forsøge en identifikation på sagligt grundlag, samt undgå evt. mytedannelse omkring den nævnte observation. På den baggrund er det mit håb, at De vil besvare henvendelsen så positivt som muligt, trods det tidsrum der er forløbet siden observationen.

Med venlig hilsen

[redacted signature]

Næstformand, SUFOI.

BILAG:

- 1) 1 stk. kopi af artikel i Aalborg Stiftstidende, den 6. juli 1976
- 2) 1 stk. kopi af SUFOI-skema, udfyldt af [redacted]
- 3) 1 stk. kopi af militært spørgeskema, udfyldt af [redacted] sen
- 4) 1 stk. kopi af SUFOI-skema, udfyldt af [redacted] for [redacted]
- 5) 1 stk. kopi af kommentarer til bilag nr. 4)
- 6) 1 stk. kopi af brev af 8. december 1977 til [redacted]
- 7) 1 stk. kopi af liste over spørgsmål til [redacted]
- 8) 1 stk. kopi af "tidsskema"/sammenligning af oplysninger fra forskellige kilder



U/Sn:  
Flyvetaktisk Kommando  
Att. [REDACTED]  
7470 Karup J.

Fra: [REDACTED]

Dato: 30. maj 1983

Vedr. observation af uidentificeret flyvende objekt den 5. juli 1976 ved Hæsum, 9530 Støvring og FSK Aalborg, 9400 Vadum.

Som næstformand for SUFOI og foreningens lokale rapportøstager i Nordjylland, beder jeg herved om Deres hjælp i forbindelse med efterforskningen af ovennævnte observation og dens omstændigheder.

Sagen kom til vort kendskab efter omtale i Aalborg Stiftstidende den 6. juli 1976. Vi tog straks kontakt med oversergent [REDACTED], der var nævnt som ophavsmand til oplysningerne i artiklen. [REDACTED] besvarede venligt vore spørgsmål og udfyldte et af foreningens spørgeskemaer. Avisartiklen omtalte fire observerede fænomener, men [REDACTED] udtalte overfor os, at han kun regnede den første observation for interessant. De øvrige fænomener kunne have naturlige årsager. Oplysningerne omhandlede derfor i hovedsagen kun den førstnævnte observation.

Med bistand fra [REDACTED] fik vi senere udleveret en kopi af en rapport han nedskrev straks efter observationen og derefter sendte til FIK, Karup. Denne rapport indeholdt oplysninger om alle observationer den pågældende aften.



SUFOI kontaktede derefter den civile observatør fra Hæsum, der gjorde [redacted] opmærksom på fænomenet ved en telefonopringning. Samtalen fortsatte i øvrigt under det meste af observationen. Den civile observatør bekræftede i alt væsentligt de indhentede oplysninger og udfyldte med vor bistand et spørgeskema.

Et stykke tid efter hændelsen kontaktede undertegnede ([redacted] [redacted] via telefon. Vi diskuterede bl.a. visse oplysninger der enten ikke stemte overens eller helt manglede. Samtalen blev afsluttet med en aftale om at ([redacted] fik tilsendt et opstillet "tidsskema" og nogle skriftlige spørgsmål, som han skulle søge at besvare.

Det var, og er, undertegnedes indtryk at [redacted] var indforstået og positivt indstillet på at besvare spørgsmålene. Trods gentagne rykkere modtog SUFOI dog aldrig svar fra [redacted] [redacted]. Dette kan måske tilskrives manglende tid eller andre forhold som ikke er SUFOI bekendt. Under alle omstændigheder blev denne kontakt altså afbrudt, og efterforskningen blev koncentreret om andre personer.

Af forskellige grunde måtte SUFOI henlægge sagen i et stykke tid. Vi har senere genoptaget vores efterforskning, bl.a. fordi vi er kommet i forbindelse med flere civile observatører, som fra geografisk adskilte positioner tilsyneladende har observeret det omtalte fænomen.

På denne baggrund tillader jeg mig at bede om at De foranlediger de før nævnte spørgsmål besvaret, både via det i materialet nævnte militære personel og andre implicerede. Samtidig er vi interesseret i oplysninger om omfanget af evt. undersøgelser og deres resultat. I det hele taget beder vi om en udtømmende beskrivelse af hændelsesforløbet.

Vi er klar over, at der nu er gået så lang tid, at en del detaljer ikke længere huskes af de implicerede, ligesom flere kan have skiftet tjenestested, og af den grund kan være vanskelige at kontakte, men vi mener at kvaliteten af vidneudsagnene og selve observationens karakter taler for en nærmere undersøgelse.

Det skal understreges, at vort formål med at undersøge sagen er, så vidt muligt, at indsamle alle tilgængelige data, for på den baggrund at kunne vurdere om det observerede kan identificeres eller ej.

SUFOI har hidtil været tilbageholdende med at offentliggøre den ikke færdigbehandlede rapport, bl.a. af frygt for mytedannelse. Af forskellige grunde blev hændelsesforløbet offentliggjort i Aalborg Stiftstidende den 5. februar 1983 sammen med omtale af andre uopklarede-observationer. Det skete i forbindelse med markeringen af SUFOIs 25 års jubilæum og lokalafdelingens 10 års jubilæum i Aalborg.







Idet jeg ser frem til Deres svar, takker jeg på forhånd for Deres ulejlighed og venlige hjælp.

Med venlig hilsen


Næstformand i SUFOI.

Bilag:

- 1 stk. kopi af artikel i Aalborg Stiftstidende den 6. juli 1976
- 1 stk. kopi af SUFOI-skema, udfyldt af 
- 1 stk. kopi af militært spørgeskema, udfyldt af 
- 1 stk. kopi af SUFOI-skema, udfyldt af  for 
- 1 stk. kopi af brev til  af 8. december 1977
- 1 stk. kopi af liste over spørgsmål til 
- 1 stk. kopi af "tidsskema", eller sammenligning mellem oplysninger fra flere kilder.



**FLYVERTAKTISK KOMMANDO**

KØBENHAVN, ØK 7470 KARUP, 1

TELEFON 1071 13 15 00

NR.	02-2 307/IFC-149
DATE.	- 8 JUN 1983

(Dedes antal ved henviselse)

Til: Skandinavisk UD-Integration



Fra: Observationer den 5 JUN 1976.


Ref.: Deres brev af 30 MAR 1983.

1. Flyvertaktisk Kommando (FLK) bekræfter hermed modtagelsen af jeres brev af 30 MAR 1983 med tilleg.

2. FTK modtog flere rapporter/henvendelser angående observationer af lysfenomener den 5 JUN 1976. De af FTK foretagne undersøgelser viste, at det ikke drejede sig om civile eller militær flyvirksonhed, men at fenomenet sandsynligvis kunne skyldes et meteor nedfald i danske farvande.

3. De i det tilgængelige materiale omfattede L-104 fly var fly som rapporteret til Flyvestation Ålborg efter en rutineordret flyvning, og som ikke var involveret i hendelsen, uanset. A. Nilsens blev forespurgt om de havde observeret omfattede lysfenomener.

*A.B.*



Major  
Chef for Beredningsplanlægningssektionen

# SKANDINAVISK UFO INFORMATION

## UFO-SPØRGESKEMA

(UFO: UIDENTIFICERET FLYVENDE OBJEKT)

INDSENDES HURTIGST MULIGT TIL:  
 SUFOI'S RAPPORTCENTRAL · CARSTEN HEDEGAARD PEDERSEN.  
 MØRKELMOSEVEJ 2. 2980 KOKKEDAL. TLF.: (03) 18 04 26

Undersøgelse	Tegner	Foto	Referat un	un tilsendt
--------------	--------	------	------------	-------------

Report nr.
Opt. den 8 / 7 1976
Det af [redacted]

KOPI

1. Navn [redacted]	2. Stilling Oversergent	3. Alder 31
4. Adresse [redacted]	5. Telefo [redacted]	
6. Må SUFOI ved evt. udsendelse / offentliggørelse af denne rapport, nævne Deres navn / stilling / adresse: <input checked="" type="checkbox"/> Ja (sæt X) <input type="checkbox"/> Nej		
7. Observationen fandt sted den 5 / 7 1976 fra kl. 22.40 til kl. 22.50 Varighed: 10 min. sek.		
8. Observationssted (nøjagtig) Frejlev		
9. Vejr- og lysforhold <input checked="" type="checkbox"/> Klart <input type="checkbox"/> Diset <input type="checkbox"/> Regn <input type="checkbox"/> Torden <input type="checkbox"/> Blæst <input type="checkbox"/> Lyst (sæt X) <input type="checkbox"/> Letskyet <input type="checkbox"/> Tåget <input type="checkbox"/> Hagl <input type="checkbox"/> Vindstille <input type="checkbox"/> Vindretning <input checked="" type="checkbox"/> Mørkt <input type="checkbox"/> Overskyet <input type="checkbox"/> Finregn <input type="checkbox"/> Sne <input checked="" type="checkbox"/> Let vind 16 ° Temperatur <input type="checkbox"/> Tusmørke		
10. Solens/månens stilling da De så på objektet <input type="checkbox"/> Foran <input type="checkbox"/> Lige over <input type="checkbox"/> Til venstre <input checked="" type="checkbox"/> Ikke oppe (sæt X) <input type="checkbox"/> Bagved <input type="checkbox"/> Til højre <input type="checkbox"/> Ikke synlig <input type="checkbox"/> Ved ikke		
11. Antal objekter eet	14. Form: Tegnes med evt. detaljer, såsom formation, hale, korona, vinger, eller andet vedhæng. Angiv med en pil i hvilken retning objektet fløj.  <i>Tegning findes på originalrapporten / TB</i>	
12. Farve hvid		
13. Havde objektet: Hale <input type="checkbox"/> (Dampstribe, som efter jetfly) Kondensstriber <input type="checkbox"/> (sæt X) (Lysende krans) Korona <input checked="" type="checkbox"/>		
13 a. I så fald, hvilken farve? hvid		
15. Så De spor, affald, eller rester fra objektet? Opgiv arten: nej		
16. Er ovenstående blevet fjernet? - Af hvem?		/a
17. Objektets lyd ingen	18. Andre effekter (såsom blinken, mærkelig flyvemåde, el. andet)	
19. Foretog objektet <input type="checkbox"/> Kursændringer <input type="checkbox"/> Højdeændringer <input type="checkbox"/> Hastighedsændringer (sæt X)	20. Bemærkede De lys-, lyd-, eller farveændringer i forbindelse med manøvrerne <input type="checkbox"/> Ja <input checked="" type="checkbox"/> Nej Beskriv disse nærmere under pkt. 36	
21. Objektets størrelse mellem tommel- og pegefinger i UDSTRAKT ARM SAMMENLIGNINGSGRUNDLAG: Fuldmånen er på størrelse med en ært ved brug af denne metode	<input type="checkbox"/> Nælehovede <input type="checkbox"/> 25 øre (sæt X) <input checked="" type="checkbox"/> Ært <input type="checkbox"/> 1 krone <input type="checkbox"/> 10 øre <input type="checkbox"/> 5 krone Længde i cm _____	
22. Objektets lys <input type="checkbox"/> Svagt <input checked="" type="checkbox"/> Stærkt (sæt X) <input type="checkbox"/> Middel <input type="checkbox"/> Blændende	23. Var lyset <input checked="" type="checkbox"/> Konstant (sæt X) <input type="checkbox"/> Pulserende	
24. Hvordan fik De øje på objektet? efter opringning	25. Hvordan forsvandt objektet af syne? som ved afbrydning af lys	
26. Passerede objektet foran/bagved noget, f. eks. skyer eller terrængenstande? Beskriv det nærmere nej		
27. Foto <input type="checkbox"/> Ja <input checked="" type="checkbox"/> Nej (sæt X) /b	28. Evt. vidner. Opgiv navn og adresse Prlt. [redacted], esk. 723 PSN ÅLB.	
29. Anslår selv Objektets hastighed km/t » størrelse m		

30. Objektet sås med og gennem

Blotte øje  
 Briller

Vindue  
 Autorude

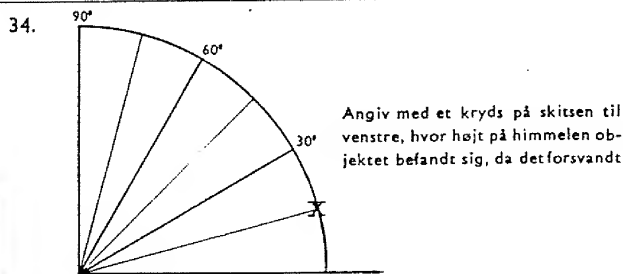
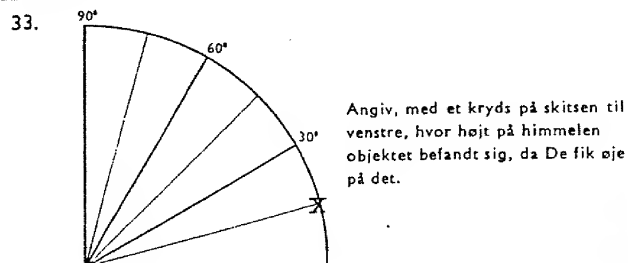
Kikkert (hvor kraftig?)  
 Teleskop (hvor kraftig?)

(sæt X)

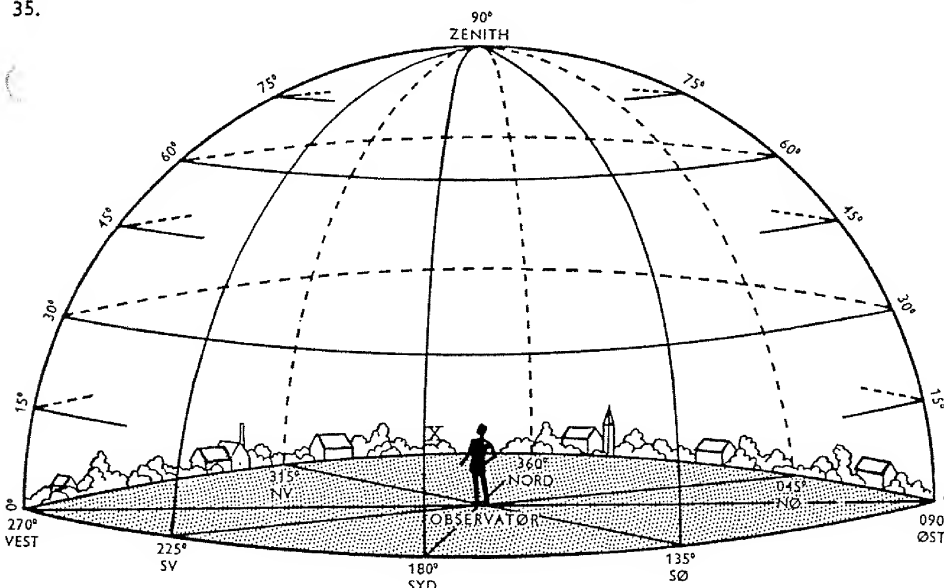
31. Hvad tror De selv, det var De så? ukendt lys

32. I hvilken kompasretning (eller verdenshjørne) befandt objektet sig, da De fik øje på det? syd

I hvilken kompasretning (eller verdenshjørne) befandt objektet sig, da det forsvandt? syd



35.



Diagrammet til venstre viser hele himlen, som den tager sig ud for enhver observatør. Observatøren tænkes stående i midten af kuplen. Ved brug af dette diagram, kan man give et tre-dimensionalt billede af det passerede.

Et objekts kurs over himlen kan vises ved at forbinde de punkter, objektet befandt sig på, med en lige eller kurvet linie.

For at lette arbejdet er linierne på den nordlige himmel tegnet med stiplede linie, og med en fuldt optrukket linie på den sydlige.

Angiv med et X hvor objektet kom til syne. Tegn kursen og marker evt. stop med O. angiv med en pil i hvilken retning objektet fløj.

36. Beskriv hændelsen kortfattet, men så udtømmende som muligt

Efter telefonopringning observerede jeg en kraftig lysende plet mod Syd. Da jeg havde vagt, talte jeg med vagthavende officer om det, og medens vi snakkede, og samtidig så på den lysende plet, forsvandt den pludselig.

Jeg erklærer, at oplysningerne er rigtige

FSN Ålborg , den 8 / 7 1976

Underskrift

# SPØRGESKEMA

til Brug for militære og civile Myndigheder ved Afhøring angaaende observerede »Raketter« o. l.

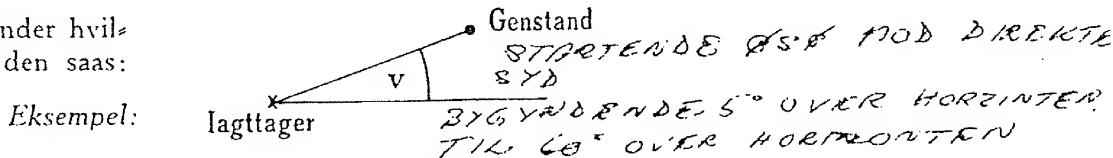
OP-2

Iagttagerens Navn: [REDACTED]  
— Stilling: MASKINFABRIKANT Alder: 43 ÅR Syn: GODT  
— Adresse: [REDACTED] 9530 STØVRING  
— evt. Telf.: [REDACTED]

Iagttagelsesdato: 05.07 1976 Klokkeslet: 2246<sup>15</sup> (nøjagtigt?) (17-8 MIN OMKRING) (DETTE TIDSPUNKT)  
Iagttaget fra (nøjagtig Stedangivelse): FRA [REDACTED] BGRN  
OG FRA FLYT WING OPS

I hvilket Verdenshjørne saas Genstanden?

Angiv ved et Rids, under hvilken Skraavinkel (v), den saas:



Genstandens Udseende (Form, Farve, Størrelse, Beskaffenhed o. l.):

NOGET KRÆFTIGT HVIDT LYS. MED TELLER FOR INDBERETNINGEN  
FARDE STED BLEV LYSET OBSERVERET FRA FLYT WING OPS.  
LYSET FORSVANDT PLUDSELIGT DA [REDACTED] HOLDT DET 60° OVER HORIZONTEN 15yd WING OPS [REDACTED] DA 75° OVER HOR. 15yd  
(Tegn, om muligt, paa Papirets Bagside et Rids over Genstandens Form).

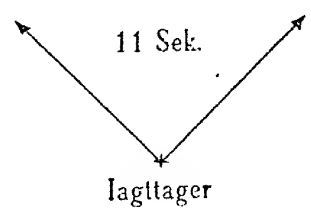
Genstandens Opførsel i Luften (Ekspllosioner, Røg, Lyd o. l.): SVAG BRUMMEN (MOTOR)

HØRT AF LARSENS DATTER. EFTER CA 30 SEC KOM LYSET IGEN  
DET VAR NU SVAGERE OG PULSEREDE MELLEM HVIDT OG RØDT  
DETTE SVAGE LYS FORSVANDT LANGSOMT MOD SYDVEST.

Genstandens Flyveretning i Forhold til Verdenshjørnerne:

Oplysninger, der kan give Holdepunkter for Flyvehøjden:

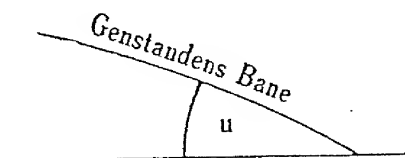
Genstandens Fart (evt. Antal Sekunder, det tog Genstanden at gennemflyve en nærmere angiven Strækning eller Vinkel angivet ved et Par Pile som hosstaaende):



I Tilfælde af Nedslag:

Nedslagssted (nøjagtig Angivelse):

Nedslagsvinkel (u) angivet ved en Skitse som hosstaaende:



Genstandens Opførsel i Nedslagsøjeblikket (Ekspllosion o. l.):

Har nogen fjernet Rester af Genstanden? I saa Fald: Hvor beror de?

DETTES LETTE SVAGE LYS FORVANDT OBSERVERES AF NAR  
FLUG WING OBS OG EKYT GCB (VISUET) ET ANDET LYS VINKELHØJDE  
FOR NARSEN MÅ 70° FOR EKYT MÅ 30° DETTE BEVÆGELSE SIG PIR  
FOR HASTIGHED WNW - ØSØ OBSERVERET DIREKTE SYD EKYT  
PÅ 2310A

(HVIDT (PULSERENDE))  
PÅ 2306A. KOM ET NYT LYS IND FRA WEST. DA DETTE VAR  
DIREKTE SYD EKYT VINKEL CA 90° DREJEDES DET TIL NØ  
DREJET BLEV FORTALET PÅMÆKT FÅ SEKUNDER. OG VAR  
EN ÅDBRING PÅ MINDST 45° LYS ET FORVANDT NØ.  
SÅDANNE LYS OBSERVERE FRA EKYT WING UP.

# SKANDINAVISK UFO INFORMATION

## UFO-SPØRGESKEMA

(UFO: UIDENTIFICERET FLYVENDE OBJEKT)

INDSENDES HURTIGST MULIGT TIL:  
**SUFOI'S RAPPORTCENTRAL** · CARSTEN HEDEGAARD PEDERSEN.  
 MØRKELMOSEVEJ 2. 2980 KOKKEDAL. TLF: (03) 18 04 26

Undersøgelse	Tegner	Foto	Referat un	un tilsendt
--------------	--------	------	------------	-------------

KOP1	Rapport nr.
	Opt. den 1 19
	Opt. af [redacted]

1. Navn [redacted]	2. Stilling <i>MASKIN-FABRIKANT</i>	3. Alder <i>43</i>
4. Adresse <i>9530 STOURING</i>	5. Telefon <i>[redacted]</i>	
6. Må SUFOI ved evt. udsendelse / offentliggørelse af denne rapport, nævne Deres navn / stilling / adresse: <input checked="" type="checkbox"/> Ja <input type="checkbox"/> Nej (sæt X)		
7. Observationen fandt sted den <i>5 18 19 76</i> fra kl. <i>22.30</i> til kl.		Varighed: <i>12-15 min.</i> min. sek.
8. Observationssted (nøjagtig) <i>GÅRDSPLADSEN, BOPÆLEN</i>		
9. Vejr- og lysforhold	<input checked="" type="checkbox"/> Klart <input type="checkbox"/> Diset <input type="checkbox"/> Regn <input type="checkbox"/> Torden <input type="checkbox"/> Blæst <input type="checkbox"/> Lyst <input type="checkbox"/> Letskyet <input type="checkbox"/> Tåget <input type="checkbox"/> Hagl <input type="checkbox"/> Vindstille <input type="checkbox"/> Vindretning <input checked="" type="checkbox"/> Mørkt (sæt X) <input type="checkbox"/> Overskyet <input type="checkbox"/> Finregn <input type="checkbox"/> Sne <input checked="" type="checkbox"/> Let vind <input type="checkbox"/> Temperatur <input type="checkbox"/> Tusmørke	
10. Solens / månens stilling da De så på objektet	<input type="checkbox"/> Foran <input type="checkbox"/> Lige over <input type="checkbox"/> Til venstre <input type="checkbox"/> Ikke oppe (sæt X) <input type="checkbox"/> Bagved <input type="checkbox"/> Til højre <input type="checkbox"/> Ikke synlig <input checked="" type="checkbox"/> Ved ikke	
11. Antal objekter <i>1-3 (se bilag)</i>	14. Form: Tegnes med evt. detaljer, såsom formation, hale, korona, vinger, eller andet vedhæng. Angiv med en pil i hvilken retning objektet fløj.  <i>SE BILAG</i>  <i>Tegning findes kun i originalrapporten / TB</i>	
12. Farve <i>HVIDT LYS</i>		
13. Havde objektet: Hale <input type="checkbox"/> (Dampstribе, som efter jetfly) Kondensstriber <input type="checkbox"/> (sæt X) (Lysende krans) Korona <input type="checkbox"/>		
13 a. I så fald, hvilken farve?		
15. Så De spor, affald, eller rester fra objektet? Opgiv arten:	16. Er ovenstående blevet fjernet? - Af hvem?	
17. Objektets lyd <i>HØJFREKVENT, SUMMEN"</i>	18. Andre effekter (såsom blinken, mærkelig flyvemåde, el. andet) <i>LYSET GIK UD, MENS LYDEN FORTSATTE</i>	
19. Foretog objektet <input type="checkbox"/> Kursændringer <input type="checkbox"/> Højdeændringer (sæt X) <input type="checkbox"/> Hastighedsændringer	20. Bemærkede De lys-, lyd-, eller farveændringer i forbindelse med manøvrerne <input checked="" type="checkbox"/> Ja <input type="checkbox"/> Nej } Beskriv disse nærmere under pkt. 36	
21. Objektets størrelse mellem tommel- og pegefinger i UDSTRAKT ARM	SAMMENLIGNINGSGRUNDLAG: Fuldmånen er på størrelse med en ært ved brug af denne metode <input type="checkbox"/> Nålehovede <input type="checkbox"/> 25 øre (sæt X) <input type="checkbox"/> Ært <input type="checkbox"/> 1 krone Længde i cm <input type="checkbox"/> 10 øre <input type="checkbox"/> 5 krone <i>10-12 mm</i>	
22. Objektets lys <input type="checkbox"/> Svagt <input type="checkbox"/> Stærkt (sæt X) <input checked="" type="checkbox"/> Middel <input type="checkbox"/> Blændende	23. Var lyset <input checked="" type="checkbox"/> Konstant (sæt X) <input type="checkbox"/> Pulserende	
24. Hvordan fik De øje på objektet? <i>FIK ØJE PÅ EN KRAFTIGT LYSENDE STJERNE, DER BEV. SIG</i>	25. Hvordan forsvandt objektet af syne? <i>LYSET SLUKKEDES I ZENITH</i>	
26. Passerede objektet foran / bagved noget, f. eks. skyer eller terrængenstande? Beskriv det nærmere		
27. Foto <input type="checkbox"/> Ja <input checked="" type="checkbox"/> Nej (sæt X) <i>1b</i>	28. Evt. vidner. Opgiv navn og adresse <i>HVSTRU + SØN</i>	
29. Anslår selv Objektets hastighed km/t » størrelse m		



30. Objektet sås med og gennem

- Blotte øje
- Briller

- Vindue
- Autorude

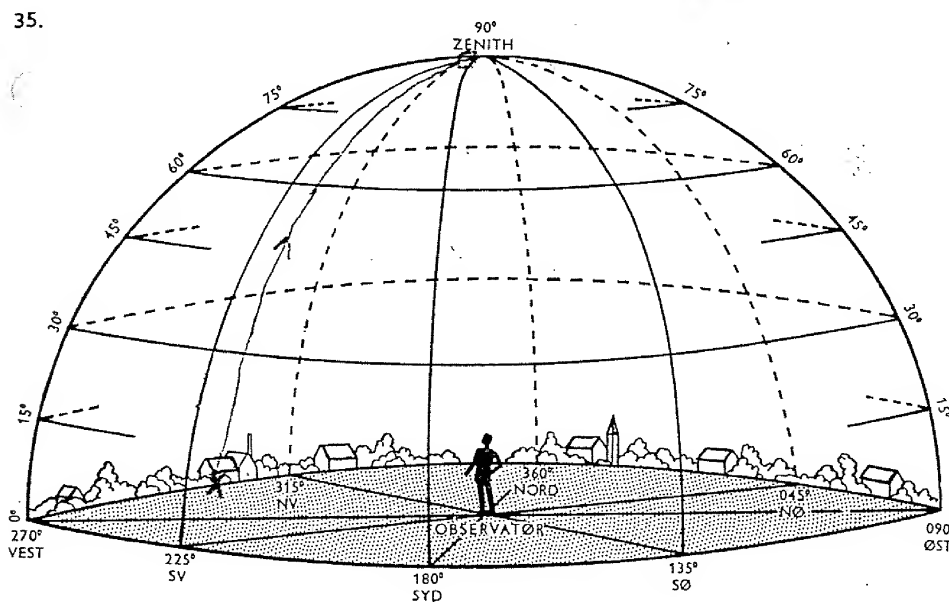
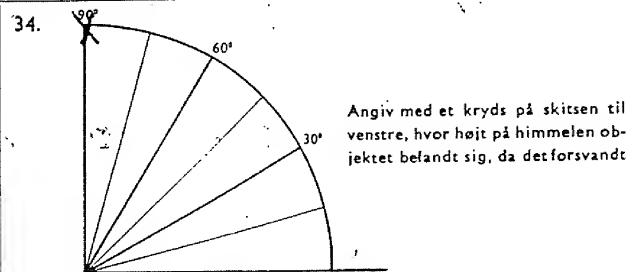
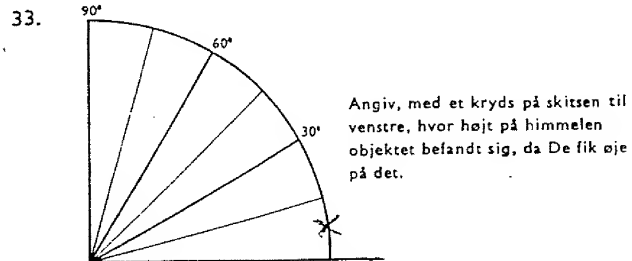
- Kikkert (hvor kraftig?)
- Teleskop (hvor kraftig?)

(sæt X)

31. Hvad tror De selv, det var De så? *UFO*

32. I hvilken kompasretning (eller verdenshjørne) befandt objektet sig, da De fik øje på det? *ca 220°*

I hvilken kompasretning (eller verdenshjørne) befandt objektet sig, da det forsvandt? *ZENITH*



Diagrammet til venstre viser hele himlen, som den tager sig ud for enhver observatør. Observatøren tænkes stående i midten af kuplen. Ved brug af dette diagram, kan man give et tre-dimensionalt billede af det passerede.

Et objekts kurs over himlen kan vises ved at forbinde de punkter, objektet befandt sig på, med en lige eller kurvet linie.

For at lette arbejdet er linierne på den nordlige himmel tegnet med stiplede linie, og med en fuldt optrukket linie på den sydlige.

Angiv med et X hvor objektet kom til syne. Tegn kursen og marker evt. stop med O. angiv med en pil i hvilken retning objektet fløj.

36. Beskriv hændelsen kortfattet, men så udtømmende som muligt

*SE BILAG*

Jeg erklærer, at oplysningerne er rigtige

*Hoesum*, den *29/10* 19*77*

Underskrift

Kommentarer til obs. d. 5/7 1976 af [REDACTED]

### Hændelsesforløb:

Den 5. juli 1976 ved 22.30-tiden gik observatøren og hans søn over gårdspladsen ved bopælen. Sønnen fik øje på en "stærkt lysende stjerne" i Sydlig retning knap 10 grader over horisonten. Han udpegede obj. til [REDACTED] og de lagde mærke til at obj. bevægede sig op på himlen, som et flyvende obj., der havde en nordlig kurs. Lyset var hvidt, som en projektør, og bevægede sig roligt og med konstant fart. På et tidspunkt troede de, at der var tale om et fly, der havde tændt en landingsprojektør, men lyset var for svagt.

[REDACTED] kone blev også gjort opmærksom på fænomenet, og da de havde studeret obj. et stykke tid, blev de enige om at ringe til Flyvestation (FSN) Aalborg for at rapportere.

Mens [REDACTED] telefonerede, holdt sønnen og konen øje med objektet, og rapporterede til [REDACTED] gennem døren.

Da [REDACTED] fik kontakt med den vagthavende på FSN Aalborg, befandt obj. sig i en højde af ca. 40-45 grader over horisonten, og den vagthavende kunne bekræfte observationen, da han og to kolleger kunne se obj. med det blotte øje i sydlig retning.

[REDACTED] kunne høre at den vagthavende talte med radarfolkene, der blev bedt om at finde obj. på deres skærm. De rapporterede at de intet kunne se på radaren, selvom den var rettet i den rigtige retning.

Da lyset var i ca. 60 graders højde kunne man fra gårdspladsen se, at obj. i virkeligheden bestod af tre (3) lys anbragt i hver sit hjørne af en ligesidet trekant, med ~~spids~~ en spids i flyveretningen (se tegn.)

Lige før obj. nåede zenith, kunne observatørerne i Hæsum høre en "summende, højfrekvent lyd" fra obj. Dette rapporterede [REDACTED] til FSN Aalborg, og den vagthavende udtalte at "det lyder interessant, det må jeg skrive ned".

Umiddelbart derefter talte den vagthavende om at han ville sende nogle jagere (2 ell. 3) af sted for at se på obj. I det samme hørte [REDACTED] sin kone sige at lysene slukkedes (da var obj. i zenith), og han sagde til den vagth. at han godt kunne spare at sende flyene op, for "nu slukkede de". Dette kunne den vagth. bekræfte fra sit obs.-sted, men sagde at det ikke gjorde noget, for flyene kunne nok få obj. på ind på deres næseradar, og de kunne nok ikke se lysene alligevel. Han tilbød at ringe tilbage til

[redacted] hvis han ville høre om jagerne havde haft held med sig.

Derefter afbrød de samtalen, og [redacted] gik ud for at slutte sig til sin kone og søn. Han kunne også høre lyden, der stadig kunne høres efter lyset slukkedes, og indikerede at obj. fortsatte med uændret hastighed, på samme kurs. Lyden kunne høres i ca. 3-4 minutter efter lyset slukkedes, og forsvandt i det fjerne, som når lyden fra et fly "fader" i det fjerne.

[redacted] talte med den vagth. i 5 - 6 min., altså fra obj. kunne ses i 40-45 graders højde, til det slukkedes i zenith. Hele observationen varede i ca. 12 - 15 minutter, altså fra de fik øje på obj. og til lyset slukkedes (hvis man lægger den tid man kunne høre obj. til, kommer den samlede obs.-tid op på ca. 15 - 20 minutter.).

#### Obj.:

Hvert lys i trekanten var på størrelse med en kraftigt lysende stjerne, og afstanden mellem lysene var ca. 10-12 mm i udstrakt arm. De ændrede ikke på noget tidspunkt afstanden indbyrdes, men man kunne ikke se om lysene "hang sammen", eller der var tale om tre uafhængige lys, der fløj i formation. Intet udover lysene kunne ses. Obj. bevægede sig med jævn og konstant fart under hele obs.

Fra Hæsum kunne man se flyene, der krydsede over området. Efter de forsvandt mod Aalborg, ringede den vagthavende, som lovet til [redacted], og fortalte at flyene intet havde set ~~flyene~~, og intet havde fået på deres radar. Men han spurgte også om man havde set noget fra Hæsum efter lyset slukkedes! [redacted] svarede at de havde observeret et obj. eller "lys", der bevægede sig fra NV til SØ, og som krydsede himmelbuen med en fantastisk fart, hele turen tog højst 5 sekunder! Den vagthavende indrømmede at han havde spurgt, fordi man havde observeret det samme dérfra!


Dér sluttede observationerne for [redacted] families vedkommende!%-----

Jeg erklærer, at ovenstående oplysninger er rigtige

Hæsum, den 29/10 1977

[redacted]  
Underskrift

Aalborg, den 8. december 1977.

  
Operationsafdelingen  
Flyvestation Aalborg  
9430 Vadum

Hermed fremsendes, iflg. telefonisk aftale, skriftlige spørgsmål ang. observation den 5. juli 1976.


Jeg har opstillet en liste, som bedes besvaret punkt for punkt. Yderligere kommentarer er meget velkomne! Besvarelsen, samt bilag, bedes returneret til undertegnede.


Selvom det er en lang liste, er det nødvendigt med en besvarelse af disse spørgsmål, for at kunne fortsætte en seriøs undersøgelse og vurdering af disse observationer.

Observationen, der er benævnt "den første", er selvfølgelig den mest interessante, og samtidig den vi kan vurdere bedst på videnskabeligt grundlag. Men også de følgende observationer har interesse. Bl. a. er nævnt et objekt (lys), der "foretager et drej på mindst 45 grader på meget få sekunder". Vi har modtaget rapporter, der tyder på bekræftelse af både denne og de andre observationer (rapporterne stammer fra bl. a. Gandrup, Støvring og Restrup Enge).

Jeg vil derfor bede om at spørgsmålene bliver besvaret så nøjagtigt som muligt.

På forhånd TAK!

Med venlig hilsen  


P.S.: Jeg er til disposition eftermiddag og aften på tlf. 

LISTE OVER SPØRGSMÅL I FORB. M. OBSERVATION D. 5. juli 1976:

I. OBJEKT:

- A) Hvilke vidner observerede det 1. objekt udover [redacted] og [redacted]?  
(Hvem er de "to kolleger" nævnt i [redacted] rapport - Så vagthavende officer obj. - Hvad så [redacted]??)  
(se pkt. 4 i sammenligningsskemaet).
- B) Hvad er det korrekte tidspunkt for observationen?  
(se pkt. 1 i smlgn.-skemaet) Notér venligst om tidspunktet nævnt i FTK-skemaet gælder tidspunktet for opringningen ell. starten på observationen (Bemærk at [redacted] har udfyldt SUFOI-skema så sent, at tidspunktet ikke behøver at være korrekt hér).
- C) Hvordan kom GCA-radaren ind i billedet - havde man et mål - kunne højde/afstand beregnes (beskriv!) ??  
(se pkt. 3 i smlgn.-skemaet)
- D) Hvordan kom de to F-104 ind i billedet - hvem var ansvarlig for scrambling?
- E) Hvordan beskrev [redacted] objektets lyd - i telefonen (se pkt. 2 i smlgn.-skemaet - bemærk uoverensstemmelsen)?
- F) Kom der andre meldinger om objekterne (udefra eller fra EKYT-personnel)?
- G) I [redacted] SUFOI-rapport beskrives objektets kurs som nordlig. Kunne dette observeres fra FSN Aalborg (beskriv)?
- H) I FTK-rapporten angives: "efter ca. 30 sec. kom lyset igen. Det var nu svagt og pulserede mellem hvidt og rødt. Dette svage lys forsvandt langsomt mod sydvest".  
Hvem så dette?? Blev det bekræftet af andre??

-----  
2. OBJEKT:(benævnt "3. observation" i Aalb. Stft.)Y

- I) Hvilke vidner observerede dette objekt - kan navnene på GCA-personellet oplyses - var [redacted] vidne mens han havde telefon-kontakt med FSN-Aalborg (se pkt. 5 i smlgn.-skemaet) ??
- J) I Aalb. Stft. nævnes at denne observation "passer med observationer, der lidt senere er foretaget i Østersøen". (se pkt. 5 i smlgn.-skemaet)  
Hvem foretog disse observationer - hvad så man??
- K) I FTK-rapporten angives: "observeret direkte syd EKYT ca. 2310 A". Dette harmonerer ikke med de opgivne tidspunkter for 1. observation (se pkt. 1 i smlgn.-skemaet samt de nævnte kilder).  
Hvad er forklaringen?

-----  
L) I FTK-rapporten nævnes et objekt observeret kl. 2306 A (hvorfor er det nævnt sidst?). Beskriv DET OBSERVEREDE nærmere (udseende, hastighed, vidner m.m.).

M) Er det muligt kort at beskrive hændelsesforløbet (omfattende alle observationer), set med Deres øjne, i kronologisk rækkefølge?

-----  
BILAG:

- + 1 stk. kopi af artikel fra Aalborg Stiftstidende d. 6/7 -76
- + 1 stk. kopi af SUFOI-skema udfyldt af [redacted]
- 1 stk. kopi af FTK-skema (SPØRGESKEMA)
- + 1 stk. kopi af SUFOI-skema udfyldt af [redacted] for [redacted]  
[redacted], Hæsum
- + 1 stk. kopi af "sammenlignings-skema" udfærdiget af [redacted]
- 1 stk. SUFOI-pjece (til orientering)
- De med + mærkede bilag **h**ades returneret.

EMNE	Aalborg Stft. d. 6/7 1976	[redacted] /SUFOI spørgeskema	[redacted] /FTK- spørgeskema	[redacted], Hæsum/SUFOI spørgeskema
Tidspunktet f. observationen og/eller tidspunktet f. BSLs opringing til FSN Aalborg	omkring kl. 22.30/opringning	kl. 22.40/start på obs.	kl. 22.46 A (7-8 min. omkring dette tidspunkt) /opr. ell. start ??	kl. 22.30/start på obs.
Lyd fra obj.		ingen lyd	svag brummen (motor), hørt af [redacted] datter	højfrekvent surmen (ikke motor lyd, som fra f. eks. fly).
Radar	ikke noget sikkert spor af obj. på radarskærmen		Kun nævnt i forbindelse m. senere obs., visuelt	hørte at GCA-personellet for søgte, men inte kunne se på radarskærmen
Vidner til 1. observation/obj. set fra Hæsum + FSN Aalborg samt.	"Vi (FSN AALB-ORG-personnel) kunne også se det."	Prlt. [redacted] ESK.723 + VÆRTHÆVENDE OFFICER (?)	Wing Ops. + [redacted] + datter(?)	[redacted] + hustru + søn(!) + OHC + "to kolleger"
Vidner til 2. observation/obj. set fra Hæsum + FSN Aalborg/WNW-ØSØ	(benævnt 3. observation) "passer med observation, der lidt senere er foretaget i Østersøen(?)		[redacted] + Wing Ops. + GCA (visuelt)	[redacted] + hustru + søn + OHC
2. observation /beskrivelse	"en lysende genstand passerede pladsen med stor fart fra vest mod øst."		Hvidt lys, der bevægede sig m. stor hastighed WNW-ØSØ. Observeret direkte syd EKYT ca. 23.10A	"et lys, der bevægede sig fra NV til SØ... ..krydsede himmelbuen på højst 5 sekunder"

Udfærdiget af:  
 [redacted]  
 [redacted]  
 [redacted]

# SPØRGESKEMA

OP-2

til Brug for militære og civile Myndigheder ved Afhøring angaaende  
observerede »Raketter« o. l.

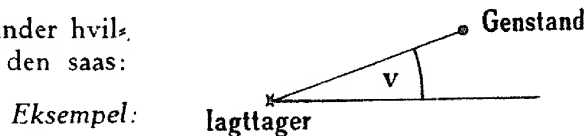
(RCS: CHODDEN INT-20209)

Iagttagerens Navn: \_\_\_\_\_  
— Stilling: OVERMÆK DSJ Alder: MID Syn: \_\_\_\_\_  
— Adresse: \_\_\_\_\_ LÅSBY 8670  
— evt. Telf.: \_\_\_\_\_

Iagttagelsesdato: 6/1 1982 Klokkeslet: 2250 (nøjagtigt?)  
Iagttaget fra (nøjagtig Stedangivelse): HUSET MOD SKOVEN

I hvilket Verdenshjørne saas Genstanden? FRA SØ MOD NV

Angiv ved et Rids, under hvilken Skraavinkel (v), den saas:



Genstandens Udseende (Form, Farve, Størrelse, Beskaffenhed o. l.): \_\_\_\_\_  
TVÆRLINJE MED 6 BEN MED LYS  
~~LYSE DUVENDE SPEJLVENDE TRIKANT~~

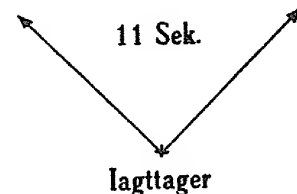
(Tegn, om muligt, paa Papirets Bagside et Rids over Genstandens Form).

Genstandens Opførsel i Luften (Ekspllosioner, Røg, Lyd o. l.): \_\_\_\_\_  
DUVENDE MED STOR HASTIGHED

EVT. YDERLIGERE OPLYSN. EFTER 1530

Genstandens Flyveretning i Forhold til Verdenshjørnerne: FRA SØ MOD NV  
Oplysninger, der kan give Holdepunkter for Flyvehøjden: 45 M SKORSTEN  
VAR BANGSE FOR AT DEN SKULLE RAMME

Genstandens Fart (evt. Antal Sekunder, det tog Genstanden at gennemflyve en nærmere angiven Strækning eller Vinkel angivet ved et Par Pile som hosstaaende): \_\_\_\_\_



I Tilfælde af Nedslag:  
Nedslagssted (nøjagtig Angivelse): \_\_\_\_\_



# SPØRGESKEMA

til Brug for militære og civile Myndigheder ved Afhøring angaaende  
observerede »Raketter« o. l.

(RCS: CHODDEN INT-20209)

Iagttagerens Navn: \_\_\_\_\_

— Stilling: pensionist

Alder: 70

Syn: meget synsvrne for små detaljer.

— Adresse: \_\_\_\_\_

5466 Asperup

— evt. Telf.: \_\_\_\_\_

Iagttagelsesdato: 19/12 1982 Klokkeslet: 1540 (nøjagtigt?)

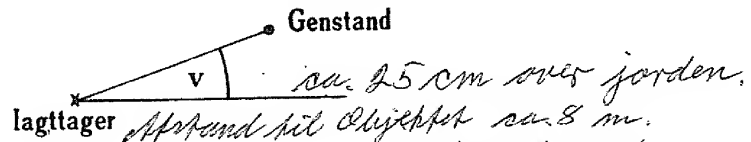
Iagttaget fra (nøjagtig Stedangivelse): Thorbyvej 12, ca 200 m. N Ø for Thorby

ved Asperup, 15 km Ø for Middelfart. Thanning opkaldt sig i stuen og gardinet var fjernet fra vinduet - en stor rude.

I hvilket Verdenshjørne saas Genstanden? Syd

Angiv ved et Rids, under hvilken Skraavinkel (v), den saas:

Eksempel:



Genstandens Udseende (Form, Farve, Størrelse, Beskaffenhed o. l.): flugtformet, men en svag udbygning for og bag (svagt elipserformet set fra siden). Foroven fremad ~~er~~ rorformet udbygning der lignede en indsuigningsport. Mat sort, ca. 60 cm i diameter.

(Tegn, om muligt, paa Papirets Bagside et Rids over Genstandens Form).

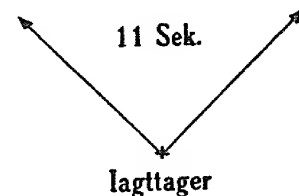
Genstandens Opførsel i Luften (Ekspllosioner, Røg, Lyd o. l.): \_\_\_\_\_

ingen lyd - røg eller Ekspllosioner. Dog har der været en genstand lidt højere oppe, som bestemt et stærkt lyd sprædt ind i stuen. Den blev dog ikke observeret af Thanning.

Genstandens Flyveretning i Forhold til Verdenshjørnerne: fra Øst mod Vest.

Oplysninger, der kan give Holdepunkter for Flyvehøjden: ca. 25 cm.

Genstandens Fart (evt. Antal Sekunder, det tog Genstanden at gennemflyve en nærmere angiven Strækning eller Vinkel angivet ved et Par Pile som hosstaaende): ca. 100 km / timen



I Tilfælde af Nedslag:

Nedslagssted (nøjagtig Angivelse): ingen nedslag.

# SPØRGESKEMA

til Brug for militære og civile Myndigheder ved Afhøring angaaende  
observerede »Raketter« o. l. (RCS: CHODDEN INT-20209)

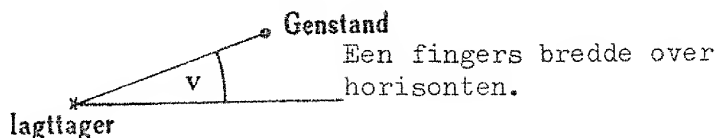
lagttagerens Navn: \_\_\_\_\_  
— Stilling: Arbejdsmand Alder: 42 Syn: Normalt  
— Adresse: \_\_\_\_\_ 3720 Åkirkeby  
— evt. Telf.: \_\_\_\_\_

lagttagelsesdato: 22/10 1982 Klokket: 1645z (nøjagtigt?) +/- 5 min.  
lagttaget fra (nøjagtig Stedangivelse): Grøfteknæk 500 meter øst for Åkirkeby UTM: VB 960027.

I hvilket Verdenshjørne saas Genstanden? \_\_\_\_\_

Angiv ved et Rids, under hvilken Skraavinkel (v), den saas:

Eksempel:



Genstandens Udseende (Form, Farve, Størrelse, Beskaffenhed o. l.): Kugleformet objekt, halvt så stort som fuldmåne. Forreste halvkugle i flyveretningen havde gulligt lys, - bageste halvkugle blåligt lys. Lysstyrken næsten så kraftig som en billygte, og med en 2 meter lang hale af blåligt lys.

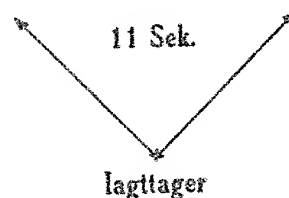
(Tegn, om muligt, paa Papirets Bagside et Rids over Genstandens Form).

Genstandens Opførsel i Luften (Ekspllosioner, Røg, Lyd o. l.): \_\_\_\_\_

Genstandens Flyveretning i Forhold til Verdenshjørnerne: Syd mod nord.

Oplysninger, der kan give Holdepunkter for Flyvehøjden: Ingen, - men genstanden forekom at være langt borte.

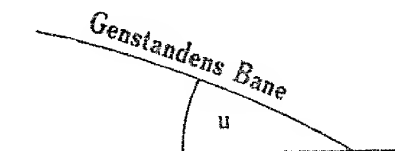
Genstandens Fart (evt. Antal Sekunder, det tog Genstanden at gennemflyve en nærmere angiven Strækning eller Vinkel angivet ved et Par Pile som hosstaaende): \_\_\_\_\_



I Tilfælde af Nedslag:

Nedslagssted (nøjagtig Angivelse): Ingen.

Nedslagsvinkel (u) angivet ved en Skitse som hosstaaende:



Genstandens Opførsel i Nedslagsøjeblikket (Ekspllosion o. l.): \_\_\_\_\_

Har nogen fjernet Rest af Genstanden? I saa Fald: Hvor beror de? \_\_\_\_\_

# SPØRGESKEMA

til Brug for militære og civile Myndigheder ved Afhøring angaaende  
observerede »Raketter« o. l.

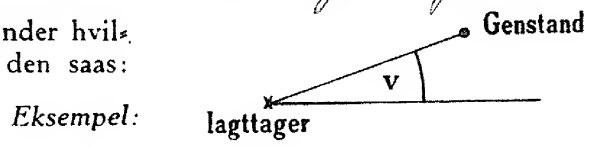
(RCS: CHODDEN INT-2o2o9)

Iagttagerens Navn: \_\_\_\_\_  
— Stilling: Bank elev Alder: 21 Syn: OK  
— Adresse: \_\_\_\_\_ Herning  
— evt. Telf.: \_\_\_\_\_

Iagttagelsesdato: 20/7 1982 Klokket: 22<sup>50</sup> a. 22<sup>55</sup> (nøjagtigt?)  
Iagttaget fra (nøjagtig Stedangivelse): Skarrild, Skjern Å ved Kastenborg  
godts

I hvilket Verdenshjørne saas Genstanden? Syd - Sydvest

Angiv ved et Rids, under hvilken Skraavinkel (v), den saas:



Genstandens Udseende (Form, Farve, Størrelse, Beskaffenhed o. l.): Tre gule lys, rund form, 5 meter i diameter hver ca., lyste kraftigst i den nederste halvdel. Ingen lyd

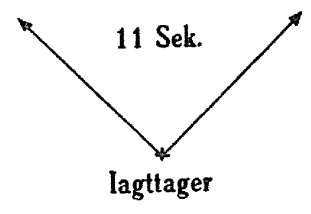
(Tegn, om muligt, paa Papirets Bagside et Rids over Genstandens Form).

Genstandens Opførsel i Luften (Ekspllosioner, Røg, Lyd o. l.): lysene kom samlet hen mod et dambrug i nærheden, stoppede der og begyndte så at cirkle rundt hver for sig, samlede igen og kort efter forsvandt de i samme retning som de var kommet fra.

Genstandens Flyveretning i Forhold til Verdenshjørnerne: \_\_\_\_\_

Oplysninger, der kan give Holdepunkter for Flyvehøjden: fem kilometer

Genstandens Fart (evt. Antal Sekunder, det tog Genstanden at gennemflyve en nærmere angiven Strækning eller Vinkel angivet ved et Par Pile som hosstaaende): langsomme bevægelser



I Tilfælde af Nedslag:  
Nedslagssted (nøjagtig Angivelse): \_\_\_\_\_

## SPØRGESKEMA

til Brug for militære og civile Myndigheder ved Afhøring angaaende observerede »Raketter« o. l.

Iagttagerens Navn: \_\_\_\_\_  
— Stilling: \_\_\_\_\_ Alder: 20 år Syn: Ingen korrektion  
— Adresse: \_\_\_\_\_ 1913 KBH V.  
— evt. Telf.: \_\_\_\_\_

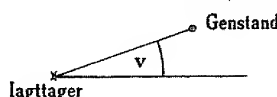
Iagttagelsesdato: 28/4 19 82 Klokkeslet: 2255 (nøjagtig?)

Iagttaget fra (nøjagtig Stedangivelse): Møllegaade (Ved den jødiske kirke)

I hvilket Verdenshjørne saas Genstanden? V/NV Så genstanden bevæge sig næsten

Angiv ved et Rids, under hvilken Skraavinkel (v), den saas:

Eksempel:



lodret over de 3 personer der så genstanden (lys)

Genstandens Udseende (Form, Farve, Størrelse, Beskaffenhed o. l.): Der var ca. 10-12 lys fordelt i 2 grupper med lige mange i hver, lysene indenfor hver gruppe var stationære medens de to grupper roterede i forhold til hinanden som i et matematisk mønster.

(Tegn, om muligt, paa Papirets Bagside et Rids over Genstandens Form).

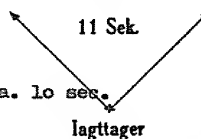
Genstandens Opførsel i Luften (Ekspllosioner, Røg, Lyd o. l.): Lysene var ovale og så ud som riskorn, lysene var klart hvide uden tendens til tilsøring, ingen lyd eller røg, lystyrke i forhold til gennemsnitsstjerner + 50%, dybdevirkning uden dog at kunne angive afstand

Genstandens Flyveretning i Forhold til Verdenshjørnerne: NV - SØ

Oplysninger, der kan give Holdepunkter for Flyvehøjden: Ingen

De 3 personer ligger inde med tegninger der er lavet før de begyndte at tale sammen om form m.m.

Genstandens Fart (evt. Antal Sekunder, det tog Genstanden at gennemflyve en nærmere angiven Strækning eller Vinkel angivet ved et Par Pile som hosstaaende): Genstanden blev kun set i ca. 10 sec.



på grund af bebyggelse.

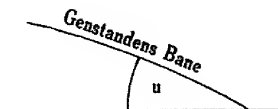
Iagttager

I Tilfælde af Nedslag:

De 2 andre personer omkring 20 år. Syn, ingen korrektion.

Nedslagssted (nøjagtig Angivelse): \_\_\_\_\_

Nedslagsvinkel (u) angivet ved en Skitse som hosstaaende:



Genstandens Opførsel i Nedslagsøjeblikket (Ekspllosion o. l.): \_\_\_\_\_

Har nogen fjernet Rester af Genstanden? I saa Fald: Hvor beror de? \_\_\_\_\_

Indsendende Myndighed: Flyvestation Værløse

Karakteristik af Kilden: Rolig og fattet (meget troværdig)

Nedslagssted bevogtes af: \_\_\_\_\_

# SPØRGESKEMA

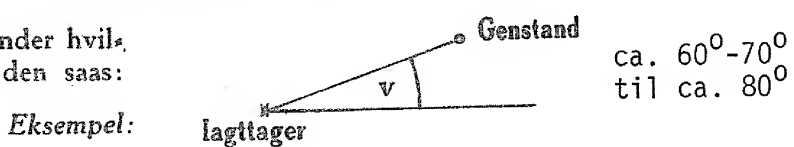
til Brug for militære og civile Myndigheder ved Afhøring angaaende observerede »Raketter« o. l.

Iagttagerens Navn: \_\_\_\_\_  
— Stilling: \_\_\_\_\_ Alder: \_\_\_\_\_ Syn: \_\_\_\_\_  
— Adresse: \_\_\_\_\_ 8230 Abyhøj  
— evt. Telf.: \_\_\_\_\_

Iagttagelsesdato: 22/3 1982 Klokkeslet: 2050A (nøjagtigt?)  
Iagttaget fra (nøjagtig Stedangivelse): Universitetet i Aarhus

I hvilket Verdenshjørne saas Genstanden? \_\_\_\_\_ Kurs N.

Angiv ved et Rids, under hvilken Skraavinkel ( $v$ ), den saas:



Genstandens Udseende (Form, Farve, Størrelse, Beskaffenhed o. l.): konstant orange  
(fra rund orange til ovalt orange)

(Tegn, om muligt, paa Papirets Bagside et Rids over Genstandens Form).

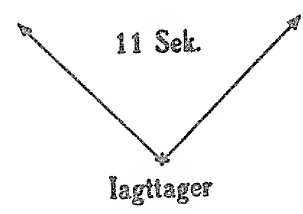
Genstandens Opførsel i Luften (Ekspllosioner, Røg, Lyd o. l.): \_\_\_\_\_  
Gled henover himlen, blinkede.

Ses igen kl. 2130A, laver ryk frem og tilbage, samme lys, orange konstant.

Genstandens Flyveretning i Forhold til Verdenshjørnerne: \_\_\_\_\_ Nord

Oplysninger, der kan give Holdepunkter for Flyvehøjden: \_\_\_\_\_

Genstandens Fart (evt. Antal Sekunder, det tog Genstanden at gennemflyve en nærmere angiven Strækning eller Vinkel angivet ved et Par Pile som hosstaaende): ikke uhørt stor hast.  
Måske 1000 km/t.



I Tilfælde af Nedslag:  
Nedslagssted (nøjagtig Angivelse): \_\_\_\_\_

Nedslagsvinkel ( $u$ ) angivet ved en Skitse som hosstaaende:



Genstandens Opførsel i Nedslagsøjeblikket (Ekspllosion o. l.): \_\_\_\_\_

Har nogen fjernet Rester af Genstanden? I saa Fald: Hvor beror de? \_\_\_\_\_

observerede »Raketter« o. l.

Iagttagers Navn: \_\_\_\_\_  
 — Stilling: SKOLEELEV Alder: 13 år Syn: NORMALT (BRILLER)  
 — Adresse: \_\_\_\_\_, SILKEBORG  
 — evt. Telf.: \_\_\_\_\_

Iagttagelsesdato: 20 og 21/2 82 Klokkeslet: 20/2 kl. 1930-2330  
 (nøjagtig?)  
 21/2 kl. 1830-2200  
 Iagttaget fra (nøjagtig Stedangivelse): SILKEBORG

I hvilket Verdenshjørne saas Genstanden? SYD bevæger sig mod VEST

Angiv ved et Rids, under hvilken Skraavinkel ( $v$ ), den saas:



Genstandens Udseende (Form, Farve, Størrelse, Beskaffenhed o. l.): AFLANG, AFRUNDET CA. BIL STØRRELSE, BLINKER GRØNT OG RØDT, AF OG TIL BLÅT OG GULT.

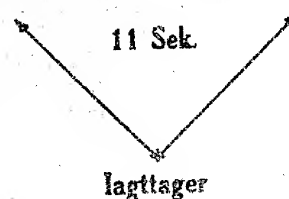
(Tegn, om muligt, paa Papirets Bagside et Rids over Genstandens Form).

Genstandens Opførsel i Luften (Ekspllosioner, Røg, Lyd o. l.): STOD STILLE OG BEVÆGEDE SIG AF OG TIL, BEVÆGEDE SIG PLUDSELIGT OPAD.

Genstandens Flyveretning i Forhold til Verdenshjørnerne: \_\_\_\_\_

Oplysninger, der kan give Holdepunkter for Flyvehøjden: HØJT, HØJERE END NORMALT FOR FLY.

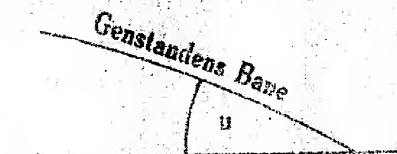
Genstandens Fart (evt. Antal Sekunder, det tog Genstanden at gennemflyve en nærmere angiven Strækning eller Vinkel angivet ved et Par Pile som hosstaaende): \_\_\_\_\_



I Tilfælde af Nedslag:

Nedslagssted (nøjagtig Angivelse): \_\_\_\_\_

Nedslagsvinkel ( $u$ ) angivet ved en Skitse som hosstaaende:



Genstandens Opførsel i Nedslagsøjeblikket (Ekspllosion o. l.): \_\_\_\_\_

Har nogen fjernet Rester af Genstanden? I saa Fald: Hvor beror de? \_\_\_\_\_

Indsendende Myndighed: \_\_\_\_\_

Karakteristik af Kilden: \_\_\_\_\_

# SPØRGESKEMA

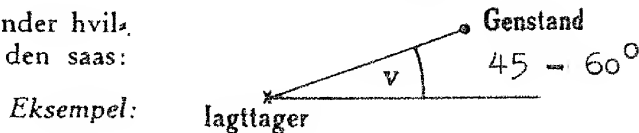
til Brug for militære og civile Myndigheder ved Afhøring angaaende observerede »Raketter« o. l.

Iagttagerens Navn: \_\_\_\_\_  
 — Stilling: Politibetjent Alder: 26 år Syn: 6/6  
 — Adresse: \_\_\_\_\_ 3500 Værløse  
 — evt. Telf.: ( \_\_\_\_\_ )

Iagttagelsesdato: 5/10 19 81 Klokkeslet: 2138A (nøjagtigt?)  
 Iagttaget fra (nøjagtig Stedangivelse): Nedenfor bopæl

I hvilket Verdenshjørne saas Genstanden? West

Angiv ved et Rids, under hvilken Skraavinkel (v), den saas:



Genstandens Udseende (Form, Farve, Størrelse, Beskaffenhed o. l.): Formation  
Boomerangformet, 7 - 9 genstande, gulhvidt lys

(Tegn, om muligt, paa Papirets Bagside et Rids over Genstandens Form).

Genstandens Opførsel i Luften (Ekspllosioner, Røg, Lyd o. l.): Støt kurs, stor hast hurtigere end jagere, ingen lyd, vandret uaccelereret fly.

Genstandens Flyveretning i Forhold til Verdenshjørnerne: West

Oplysninger, der kan give Holdepunkter for Flyvehøjden: Stor højde (Ruteflyhøjde)  
Værløse by - Flyvestationen

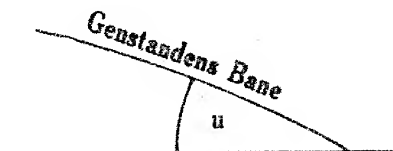
Genstandens Fart (evt. Antal Sekunder, det tog Genstanden at gennemflyve en nærmere angiven Strækning eller Vinkel angivet ved et Par Pile som hosstaaende): \_\_\_\_\_



I Tilfælde af Nedslag:

Nedslagssted (nøjagtig Angivelse): NA

Nedslagsvinkel (u) angivet ved en Skitse som hosstaaende:



Genstandens Opførsel i Nedslagsøjeblikket (Ekspllosion o. l.): \_\_\_\_\_

Har nogen fjernet Rester af Genstanden? I saa Fald: Hvor beror de? \_\_\_\_\_







# FLYVERTAKTISK KOMMANDO

KØLVRAA, DK 7470 KARUP J

TELEFON (07) 10 15 00

NR.:

OP-2 307/UFO-138

DATO:

24 SEP 1981

(Bedes anført ved henvendelse)

Til

[Redacted recipient name]

Emne: Uidentificeret ballon.

Idet Flyvertaktisk Kommando takker for Deres brev og den medsendte ballon skal det herved oplyses, at man ikke i forsvaret anvender balloner som den medsendte.

Til Deres orientering kan det oplyses, at det er Flyvertaktisk Kommando bekendt, at lignende balloner som den medsendte blev solgt fra en af boderne på Ho fåremarked i år.

*e b.*

[Redacted signature]

Major

Chef for Beredskabsplanlægningssektionen

# SPØRGESKEMA

til Brug for militære og civile Myndigheder ved Afhøring angaaende observerede »Raketter« o. l.

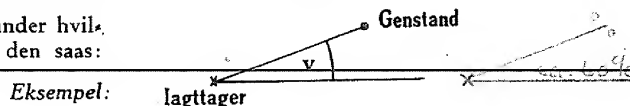
Iagttagerens Navn: \_\_\_\_\_  
— Stilling: \_\_\_\_\_ Alder: \_\_\_\_\_ Syn: \_\_\_\_\_  
— Adresse: \_\_\_\_\_ Amager \_\_\_\_\_  
— evt. Telf.: \_\_\_\_\_

Iagttagelsesdato: 22/6 19 81 Klokkeslet: 1725z (nøjagtigt?)

Iagttaget fra (nøjagtig Stedangivelse): Adressen

I hvilket Verdenshjørne saas Genstanden? Øst

Angiv ved et Rids, under hvilken Skraavinkel (v), den saas:



Genstandens Udseende (Form, Farve, Størrelse, Beskaffenhed o. l.): \_\_\_\_\_

2 hvide (hvide) genstande (ikke fly)

(Tegn, om muligt, paa Papirets Bagside et Rids over Genstandens Form).

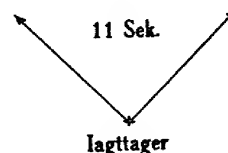
Genstandens Opførsel i Luften (Ekspllosioner, Røg, Lyd o. l.): \_\_\_\_\_

langsom, lydløs

Genstandens Flyveretning i Forhold til Verdenshjørnerne: \_\_\_\_\_

Oplysninger, der kan give Holdepunkter for Flyvehøjden: 500 m

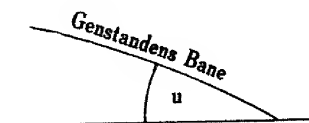
Genstandens Fart (evt. Antal Sekunder, det tog Genstanden at gennemflyve en nærmere angiven Strækning eller Vinkel angivet ved et Par Pile som hosstaaende): \_\_\_\_\_



I Tilfælde af Nedslag:

Nedslagssted (nøjagtig Angivelse): \_\_\_\_\_

Nedslagsvinkel (u) angivet ved en Skitse som hosstaaende:



Genstandens Opførsel i Nedslagsøjeblikket (Ekspllosion o. l.): \_\_\_\_\_

Har nogen fjernet Rester af Genstanden? I saa Fald: Hvor beror de? \_\_\_\_\_

Indsendende Myndighed: \_\_\_\_\_

Karakteristik af Kilden: Virkede rolig og nøgtern (tlf.)

Nedslagssted bevogtes af: \_\_\_\_\_

# SPØRGESKEMA

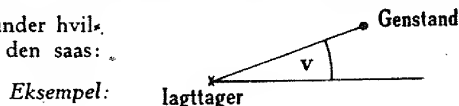
til Brug for militære og civile Myndigheder ved Afhøring angaaende observerede »Raketter« o. l.

Iagttagerens Navn: \_\_\_\_\_  
— Stilling: \_\_\_\_\_ SG \_\_\_\_\_ Alder: \_\_\_\_\_ 31 \_\_\_\_\_ Syn: \_\_\_\_\_ OK \_\_\_\_\_  
— Adresse: \_\_\_\_\_ Jagersprislejren \_\_\_\_\_  
— evt. Telf.: \_\_\_\_\_ \_\_\_\_\_

Iagttagelsesdato: \_\_\_\_\_ 2/9 19 81 \_\_\_\_\_ Klokkeslet: \_\_\_\_\_ 2200B \_\_\_\_\_ (nøjagtigt?)  
Iagttaget fra (nøjagtig Stedangivelse): \_\_\_\_\_ Nordlige del af skydeterræn \_\_\_\_\_

I hvilket Verdenshjørne saas Genstanden? \_\_\_\_\_ Nord, gående mod syd \_\_\_\_\_

Angiv ved et Rids, under hvilken Skraavinkel ( $v$ ), den saas:



Genstandens Udseende (Form, Farve, Størrelse, Beskaffenhed o. l.): \_\_\_\_\_

\_\_\_\_\_ en lysende genstand, gående fra nord til syd, her stødte yderligere 2 lysende genstande til ca. ved Kyndbyværket. De tre genstande blev stående i luften ca.  $\frac{1}{4}$  time.

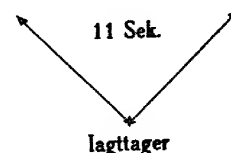
(Tegn, om muligt, paa Papirets Bagside et Rids over Genstandens Form).

Genstandens Opførsel i Luften (Ekspllosioner, Røg, Lyd o. l.): \_\_\_\_\_

Genstandens Flyveretning i Forhold til Verdenshjørnerne: \_\_\_\_\_ Fra nord mod syd. \_\_\_\_\_

Oplysninger, der kan give Holdepunkter for Flyvehøjden: \_\_\_\_\_

Genstandens Fart (evt. Antal Sekunder, det tog Genstanden at gennemflyve en nærmere angiven Strækning eller Vinkel angivet ved et Par Pile som hosstaaende): \_\_\_\_\_ 1 min. 11 km \_\_\_\_\_



I Tilfælde af Nedslag:

Nedslagssted (nøjagtig Angivelse): \_\_\_\_\_

Nedslagsvinkel ( $u$ ) angivet ved en Skitse som hosstaaende:



Genstandens Opførsel i Nedslagøjeblikket (Ekspllosion o. l.): \_\_\_\_\_

Har nogen fjernet Rester af Genstanden? I saa Fald: Hvor beror de? \_\_\_\_\_

Indsendende Myndighed: \_\_\_\_\_ Flyvestation Værlose \_\_\_\_\_

Karakteristik af Kilden: \_\_\_\_\_ Pålidelig \_\_\_\_\_

Nedslagssted bevogtes af: \_\_\_\_\_

## SPØRGESKEMA

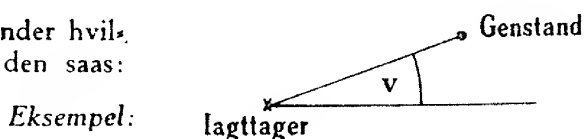
til Brug for militære og civile Myndigheder ved Afhøring angaaende  
observerede »Raketter« o. l.

(RCS: CHODDEN INT-20209)

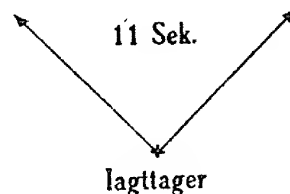
Iagttagerens Navn: \_\_\_\_\_  
 — Stilling: Forpagter Alder: 50 år Syn: godt (% briller)  
 — Adresse: \_\_\_\_\_, 4920 Søllested  
 — evt. Telf.: \_\_\_\_\_

Iagttagelsesdato: 23/5 1981 Klokket: 0130B (nøjagtigt?) ja.Iagttaget fra (nøjagtig Stedangivelse): indkørslen til "Højrebylund" (tidl. Vilhelms-  
høj) - ca. 3 km øst for Søllested, Lolland

I hvilket Verdenshjørne saas Genstanden? \_\_\_\_\_

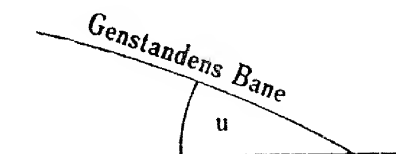
Angiv ved et Rids, under hvil-  
ken Skraavinkel ( $v$ ), den saas:Genstandens Udseende (Form, Farve, Størrelse, Beskaffenhed o. l.): se bagsiden

(Tegn, om muligt, paa Papirets Bagside et Rids over Genstandens Form).

Genstandens Opførsel i Luften (Ekspllosioner, Røg, Lyd o. l.): se bagsidenGenstandens Flyveretning i Forhold til Verdenshjørnerne: sydøstOplysninger, der kan give Holdepunkter for Flyvehøjden: Det regnede kraftigt med  
lave skyer, og genstanden var under skyerneGenstandens Fart (evt. Antal Sekunder, det tog Genstanden at  
gennemflyve en nærmere angiven Strækning eller Vinkel angivet  
ved et Par Pile som hosstaaende): \_\_\_\_\_

I Tilfælde af Nedslag:

Nedslagssted (nøjagtig Angivelse): \_\_\_\_\_

Nedslagsvinkel ( $u$ )  
angivet ved en Skitse  
som hosstaaende:

Genstandens Opførsel i Nedslagsøjeblikket (Ekspllosion o. l.): \_\_\_\_\_

Har nogen fjernet Rester af Genstanden? I saa Fald: Hvor beror de? \_\_\_\_\_


Vedbæk, den 3. juni 1981

Undertegnede blev den 27. maj 1981 af Luftmeldedistrikt Nykøbing F. bedt om at kontakte omstående iagttager, da denne gennem Luftmeldekorpset havde meldt om et uidentificeret flyvende objekt, som han sammen med sin kone havde observeret, da de var på vej hjem i bil.

Det er først d.d. lykkedes mig at få telefonisk kontakt med iagttageren, da denne har været ude at rejse.

Oplysninger til nærmere uddybning af forsidens oplysninger følger hermed:

1. På grund af mørket og vejret (kraftig regn) kan form, farve og størrelse på genstanden ikke angives. Genstanden bar røde og grønne lys, muligvis flere af hver farve og muligvis ovenover hinanden. Iagttageren mener også at have set 3-4 oplyste vinduer i den ene side. Genstande<sup>n</sup> udsendte et klart, hvidt lys, der mindede om landingslys fra et landende luftfartøj, og iagttageren samt dennes kone troede først, at der var tale om et luftfartøj, der forsøgte nødlanding.
2. Ved første observation stod genstande<sup>n</sup> stille over nogle høje træer ved gården. Da iagttageren og hans kone steg ud af bilen for at se nærmere på genstanden, forsvandt denne med stor fart og med en susen som fra et landende fly uden motor i sydøstlig retning og skjultes bag en lade. Da iagttageren nåede om på den anden side af gården, er genstanden forsvundet.
3. Iagttageren undersøgte senere ved dagslys området omkring gården, men fandt ingen spor efter genstanden.
4. Iagttageren virker yderst fornuftig og nøgtern. Han har selv haft flyvercertifikat i ca. 10 år, men deponerede det for ca. 4 år siden, da en god ven blev dræbt ved nedstyrtning.

  
/major  
Sectorcontroller

# SPØRGESKEMA

OP. 2

til Brug for militære og civile Myndigheder ved Afhøring angaaende observerede »Raketter« o. l.

(RCS: CHODDEN INT-20209)

Iagttagerens Navn: \_\_\_\_\_

— Stilling: \_\_\_\_\_

Alder: \_\_\_\_\_

Syn: \_\_\_\_\_

— Adresse: \_\_\_\_\_

— evt. Telf.: \_\_\_\_\_

Iagttagelsesdato: \_\_\_\_\_

20. 5. 19. 21

Klokkeslet: \_\_\_\_\_

10.40 - 11.00

(nøjagtigt?)

Iagttaget fra (nøjagtig Stedangivelse): \_\_\_\_\_

H. S. M. A. E. T


I hvilket Verdenshjørne saas Genstanden? \_\_\_\_\_

NV

Angiv ved et Rids, under hvilken Skraavinkel (v), den saas:

Eksempel:

Iagttager



Genstandens Udseende (Form, Farve, Størrelse, Beskaffenhed o. l.): \_\_\_\_\_

2 CYLINDRE,  
ARMY GRØN, 10-15 cm LANG, DIAMETER 2-3 cm  
SEJ I EA JOMIN,

(Tegn, om muligt, paa Papirets Bagside et Rids over Genstandens Form).

Genstandens Opførsel i Luften (Ekspllosioner, Røg, Lyd o. l.): \_\_\_\_\_

TUMLER RUNDT I STOR CIRCUL, STIGER  
SVAGT

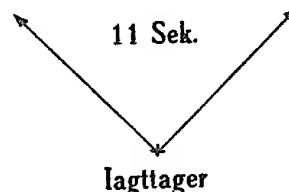
Genstandens Flyveretning i Forhold til Verdenshjørnerne: \_\_\_\_\_

mod NV

Oplysninger, der kan give Holdepunkter for Flyvehøjden: \_\_\_\_\_

CA 1,5-2 km

Genstandens Fart (evt. Antal Sekunder, det tog Genstanden at gennemflyve en nærmere angiven Strækning eller Vinkel angivet ved et Par Pile som hosstaaende): \_\_\_\_\_



I Tilfælde af Nedslag:

Nedslagssted (nøjagtig Angivelse): \_\_\_\_\_

04-2

# SPØRGESKEMA

til Brug for militære og civile Myndigheder ved Afhøring angaaende  
observerede »Raketter« o. l. (RCS: CHODDEN INT-20209)

lagttagerens Navn: \_\_\_\_\_  
- Stilling: Flv. Smedmester Alder: 73 Syn: Perfekt  
- Adresse: \_\_\_\_\_ (Tønde)  
- evt. Telf.: \_\_\_\_\_


lagttagedato: 15/4 1981 Klokkeslet: 2120 (nøjagtigt?)

lagttaget fra (nøjagtig Stedangivelse): Hjemme

I hvilket Verdenshjørne saas Genstanden? fra S mod N

Angiv ved et Rids, under hvil-  
ken Skraavinkel (v), den saas:

Eksempel:



Genstandens Udseende (Form, Farve, Størrelse, Beskaffenhed o. l.):

rund (som fodbold) Hvid gløende  
(udsende lys)

(Tegn, om muligt, paa Papirets Bagside et Rids over Genstandens Form).

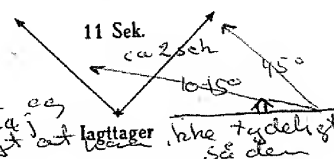
Genstandens Opførsel i Luften (Eksplorationer, Røg, Lyd o. l.): Hvid-gul

Susen i luft, ingen røg (ingen  
eksplosion)

Genstandens Flyveretning i Forhold til Verdenshjørnerne: Mod N

Oplysninger, der kan give Holdepunkter for Flyvehøjden: ikke sikker, men  
måske ca 200 m oppe, sikker på at den abscenderede  
i en konstant vinkel (se nedslag)

Genstandens Fart (evt. Antal Sekunder, det tog Genstanden at  
gennemflyve en nærmere angiven Strækning eller Vinkel angivet



ved et Par Pile som hosstaaende): observeret ca 45° oppe og  
forvandt over nabos tag. Siger den på j  
hørd, st, men ikke så hurtigt at

I Tilfælde af Nedslag: Memor nedslag 5-10 km N  
for observationsstedet

Nedslagsvinkel (u)  
angivet ved en Skitse  
som hosstaaende:



Genstandens Opførsel i Nedslagsøjeblikket (Ekspllosion o. l.): Ved ikke

Har nogen fjernet Rester af Genstanden? I saa Fald: Hvor beror de? \_\_\_\_\_

Indsendende Myndighed: Flyvestation Skrydstrup 0-44

Karakteristik af Kilden: Formulering (keinele talte mod i baggrund)

Nedslagssted bevogtes af: \_\_\_\_\_

Kilden mener ikke at tingesten er en UFO (han kunne ikke se vinduer eller lignende og den var lille).

Kilden er helt sikker på at den er slået ned, men påpeger at det er overordentligt svært at anslå afstanden til det formodede nedslagssted nøjagtigt. (nedslag ikke observeret da den forsvandt bag udbaluset).

Kilden vil meget gerne høre om det hvis man finder ud af noget



Et ikke bland migl videre til DTU 19 21/4



1001201 9 JAN 1981

37335 ionlab okdf+#398 9)7 555 ø,?ø(k91721 ftb gd#  
37335 ionlab dk#  
37335 ionlab dk  
91721 ftb gd

til ionlab.

netop modtaget foelgende fra

usgs, national earthquake information service

an earthquake occurred at 1447 gmt the 4th of januar at 76,08  
degrees north and 67,82 degrees west 10 km below the surface.  
a magnitude of 4,1 (richter)

2. ovenanfoerte position er ca midtvejs mellem p-mountain og  
savigsivik.

venlig hilsen

forbindelsesofficeren

thule air base, 08 jan 1981#

37335 ionlab dk

91721 ftb gdmnnnnnv

10.36

5

19.02

1

Ke

# SPØRGESKEMA

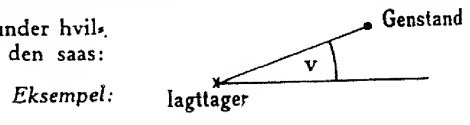
til Brug for militære og civile Myndigheder ved Afhøring angaaende  
observerede »Raketter« o. l. (RCS: CHODDEN INT-20209)

Iagttagerens Navn: \_\_\_\_\_  
 - Stilling: FISKER Alder: \_\_\_\_\_ Syn: \_\_\_\_\_  
 - Adresse: \_\_\_\_\_ AARHUS  
 - evt. Telf.: \_\_\_\_\_


Iagttagelsesdato: 7/6 1986 Klokkeslet: 1433 (nøjagtigt?) JA  
 Iagttaget fra (nøjagtig Stedangivelse): OVENNAEUNTE ADRESSE

I hvilket Verdenshjørne saas Genstanden? SE (MOD SAMSO)

Angiv ved et Rids, under hvil-  
ken Skraavinkel ( $v$ ), den saas:



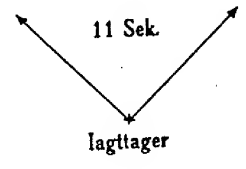
Genstandens Udseende (Form, Farve, Størrelse, Beskaffenhed o. l.): \_\_\_\_\_  
CIRKELRUND, FOREKOMMER SOM MØRK PERLE

(Tegn, om muligt, paa Papirets Bagside et Rids over Genstandens Form). 

Genstandens Opførsel i Luften (Ekspllosioner, Røg, Lyd o. l.): \_\_\_\_\_  
FARER EN SMULE FREM OG TILBAGE.

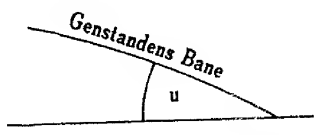
Genstandens Flyveretning i Forhold til Verdenshjørnerne: \_\_\_\_\_  
 Oplysninger, der kan give Holdepunkter for Flyvehøjden: HØJ

Genstandens Fart (evt. Antal Sekunder, det tog Genstanden at  
gennemflyve en nærmere angiven Strækning eller Vinkel angivet  
ved et Par Pile som hosstaaende): \_\_\_\_\_



I Tilfælde af Nedslag:  
Nedslagssted (nøjagtig Angivelse): \_\_\_\_\_

Nedslagsvinkel ( $u$ )  
angivet ved en Skitse  
som hosstaaende:



Genstandens Opførsel i Nedslagsøjeblikket (Ekspllosion o. l.): \_\_\_\_\_

Har nogen fjernet Rester af Genstanden? I saa Fald: Hvor beror de? \_\_\_\_\_

Indsendende Myndighed: \_\_\_\_\_

Karakteristik af Kilden: JYDSK.

Nedslagssted bevogtes af: \_\_\_\_\_  
Bev. sluk med CRC Vedbøtte. Indt. fra atter -  
verig. bødsummes at være en vej ballon. 11/5/86

Form. 3622

2

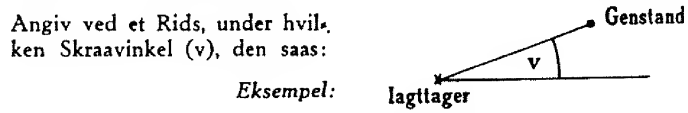
# SPØRGESKEMA

til Brug for militære og civile Myndigheder ved Afhøring angaaende observerede »Raketter« o. l.

Iagttagerens Navn: \_\_\_\_\_  
 — Stilling: \_\_\_\_\_ Alder: 62 Syn: NORM.  
 — Adresse: \_\_\_\_\_, BADLEBY  
 — evt. Telf.: \_\_\_\_\_

Iagttagelsesdato: 15/6 1946 Klokkeslet: 19285 (nøjagtigt?)  
 Iagttaget fra (nøjagtig Stedangivelse): ARSEL JUELS ALLE

I hvilket Verdenshjørne saas Genstanden? BENITH



Genstandens Udseende (Form, Farve, Størrelse, Beskaffenhed o. l.): RUND, HVID  
UDS. KRAFTIGE GRINT. BLEV BESKREVET SOM  
EN "BALLON"

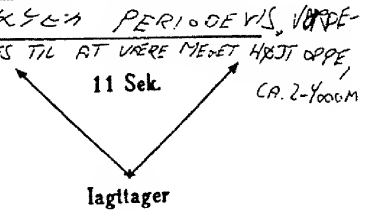
(Tegn, om muligt, paa Papirets Bagside et Rids over Genstandens Form).

Genstandens Opførsel i Luften (Ekspllosioner, Røg, Lyd o. l.): \_\_\_\_\_


Genstandens Flyveretning i Forhold til Verdenshjørnerne: STAR STILLE /<sup>NV</sup> / VINDEN

Oplysninger, der kan give Holdepunkter for Flyvehøjden: DÆKKET AF LETTE  
HVIDE SKYER PERIODEVIS, VORDE-  
REDES TIL AT VÆRE MEGET HØJT OPPE,

Genstandens Fart (evt. Antal Sekunder, det tog Genstanden at gennemflyve en nærmere angiven Strækning eller Vinkel angivet ved et Par Pile som hosstaaende): \_\_\_\_\_



I Tilfælde af Nedslag: Nedslagssted (nøjagtig Angivelse): \_\_\_\_\_



Genstandens Opførsel i Nedslagsøjeblikket (Ekspllosion o. l.): \_\_\_\_\_

Har nogen fjernet Rester af Genstanden? I saa Fald: Hvor beror de? \_\_\_\_\_

Indsendende Myndighed: VO/FKO

Karakteristik af Kilden: VURDERES TR. VÆRDIG

Nedslagssted bevogtes af: N.A.

J. H. BEHRENDT & CO. KØBENHAVN

3

## SPØRGESKEMA

Ka

til Brug for militære og civile Myndigheder ved Afhøring angaaende  
 observerede »Raketter« o. l. (RCS: CHODDEN INT-20209)

Iagttagerens Navn: \_\_\_\_\_  
 — Stilling: Taxachauffør Alder: ca 45 Syn: normal  
 — Adresse: \_\_\_\_\_, Højers  
 — evt. Telf.: \_\_\_\_\_

Iagttagelsesdato: 14/6 1986 Klokkeslet: 0115-0130 (nøjagtigt?)

Iagttaget fra (nøjagtig Stedangivelse): Vest for MÅGELTØNDER

I hvilket Verdenshjørne saas Genstanden? VEST

Angiv ved et Rids, under hvilken Skraavinkel (v), den saas:

Eksempel:

Iagttager



NIL

Genstandens Udseende (Form, Farve, Størrelse, Beskaffenhed o. l.): \_\_\_\_\_

rund orangegul (rød) større end solen men formund-  
skedes hurtigt til boldstørrelse (ild kugle)

(Tegn, om muligt, paa Papirets Bagside et Rids over Genstandens Form).

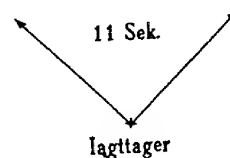
Genstandens Opførsel i Luften (Ekspllosioner, Røg, Lyd o. l.): \_\_\_\_\_

ingen lyd og ekspllosioner  
korde i bil

Genstandens Flyveretning i Forhold til Verdenshjørnerne: mod NW

Oplysninger, der kan give Holdepunkter for Flyvehøjden: ingen

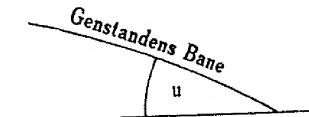
Genstandens Fart (evt. Antal Sekunder, det tog Genstanden at gennemflyve en nærmere angiven Strækning eller Vinkel angivet ved et Par Pile som hosstaaende): nil



I Tilfælde af Nedslag:

Nedslagssted (nøjagtig Angivelse): nil (for svært)

Nedslagsvinkel (u) angivet ved en Skitse som hosstaaende:



Genstandens Opførsel i Nedslagsøjeblikket (Ekspllosion o. l.): \_\_\_\_\_

Har nogen fjernet Rester af Genstanden? I saa Fald: Hvor beror de? \_\_\_\_\_

Indsendende Myndighed: 40 FSNSKP / \_\_\_\_\_

Karakteristik af Kilden: rolig og velovervejet

Nedslagssted bevogtes af: \_\_\_\_\_

4

# SPØRGESKEMA

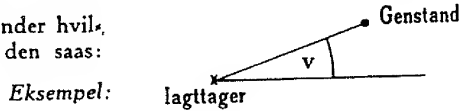
til Brug for militære og civile Myndigheder ved Afhøring angaaende  
observerede »Raketter« o. l. (RCS: CHODDEN INT-20209)

Iagttagerens Navn: \_\_\_\_\_  
— Stilling: OL. Alder: \_\_\_\_\_ Syn: \_\_\_\_\_  
— Adresse: FSN KARUP  
— evt. Telf.: \_\_\_\_\_

Iagttagelsesdato: 24/6 1946 Klokkeslet: 2135 (nøjagtigt?)  
Iagttaget fra (nøjagtig Stedangivelse): FSN. KARUP.

I hvilket Verdenshjørne saas Genstanden? \_\_\_\_\_

Angiv ved et Rids, under hvil-  
ken Skraavinkel (v), den saas:



Genstandens Udseende (Form, Farve, Størrelse, Beskaffenhed o. l.): \_\_\_\_\_

meget hurtigt flyvende glimrende genstand.  
og i gennem et øjeblik som en mørk genstand.

(Tegn, om muligt, paa Papirets Bagside et Rids over Genstandens Form).

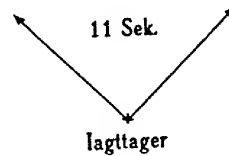

Genstandens Opførsel i Luften (Ekspllosioner, Røg, Lyd o. l.): \_\_\_\_\_

lydløs glimrende konstant fart.

Genstandens Flyveretning i Forhold til Verdenshjørnerne: fra SSE til NNW

Oplysninger, der kan give Holdepunkter for Flyvehøjden: \_\_\_\_\_


Genstandens Fart (evt. Antal Sekunder, det tog Genstanden at  
gennemflyve en nærmere angiven Strækning eller Vinkel angivet  
ved et Par Pile som hosstaaende): \_\_\_\_\_



I Tilfælde af Nedslag:

Nedslagssted (nøjagtig Angivelse): \_\_\_\_\_

Nedslagsvinkel (u)  
angivet ved en Skitse  
som hosstaaende:



Genstandens Opførsel i Nedslagsøjeblikket (Ekspllosion o. l.): \_\_\_\_\_

Har nogen fjernet Rester af Genstanden? I saa Fald: Hvor beror de? \_\_\_\_\_

Form. 3622  
Indsendende Myndighed: \_\_\_\_\_  
Karakteristik af Kilden: \_\_\_\_\_  
Nedslagssted bevogtes af: \_\_\_\_\_

5

# SPØRGESKEMA

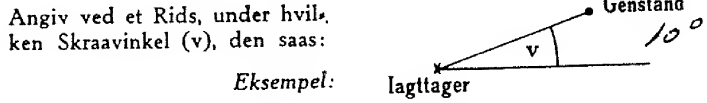
ko

til Brug for militære og civile Myndigheder ved Afhøring angaaende observerede »Raketter« o. l. (RGS: CHODDEN INT-20209)

Iagttagerens Navn: \_\_\_\_\_  
 — Stilling: LÆRER Alder: 37 Syn: 6500  
 — Adresse: \_\_\_\_\_ SHIVE  
 — evt. Telf.: \_\_\_\_\_

Iagttagelsesdato: 29/6 1926 Klokkeslet: 13.20 B (nøjagtigt?)  
 Iagttaget fra (nøjagtig Stedangivelse): HØVEDS A 26, 7 KM FRA SHIVE

I hvilket Verdenshjørne saas Genstanden? NW



Genstandens Udseende (Form, Farve, Størrelse, Beskaffenhed o. l.): \_\_\_\_\_  
ROD/LIG/HVIDE LYDENE, KARAKTERLIG FALKE  
SOM CONTAMULI PLEKKE KM LANG

(Tegn, om muligt, paa Papirets Bagside et Rids over Genstandens Form).


Genstandens Opførsel i Luften (Ekspllosioner, Røg, Lyd o. l.?): \_\_\_\_\_  
FLØJ MED STOR HASTIGHED FRA NE MOD SW

Genstandens Flyveretning i Forhold til Verdenshjørnerne: FRA NE MOD SW

Oplysninger, der kan give Holdepunkter for Flyvehøjden: ANSLET HØJDE  
CA 2 KM'S HØJDE

Genstandens Fart (evt. Antal Sekunder, det tog Genstanden at gennemflyve en nærmere angiven Strækning eller Vinkel angivet ved et Par Pile som hosstaaende): 11 Sek.  
11 SEK. HASTIGHED

I Tilfælde af Nedslag: \_\_\_\_\_  
 Nedslagssted (nøjagtig Angivelse): \_\_\_\_\_



Genstandens Opførsel i Nedslagsøjeblikket (Ekspllosion o. l.?): \_\_\_\_\_

Har nogen fjernet Rester af Genstanden? I saa Fald: Hvor beror de? \_\_\_\_\_

Indsendende Myndighed: \_\_\_\_\_  
 Karakteristik af Kilden: \_\_\_\_\_  
 Nedslagssted bevogtes af: \_\_\_\_\_

FORM. 3622

6

29/6 86 kl. 13<sup>05</sup> d.

# SPØRGESKEMA

Ø.

til Brug for militære og civile Myndigheder ved Afhøring angaaende  
observerede »Raketter« o. l.

(RCS: CHODDEN INT-20209)

Ko

Iagttagerens Navn: \_\_\_\_\_

— Stilling: \_\_\_\_\_ Alder: \_\_\_\_\_ Syn: \_\_\_\_\_

— Adresse: \_\_\_\_\_, TAULØU (FREDERICIA)

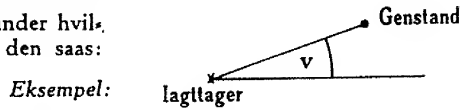
— evt. Telf.: \_\_\_\_\_

Iagttagelsesdato: 29/6 1986 Klokkeslet: ca. 22<sup>45</sup> (nøjagtigt?)

Iagttaget fra (nøjagtig Stedangivelse): Birkeløvej \_\_\_\_\_

I hvilket Verdenshjørne saas Genstanden? \_\_\_\_\_

Angiv ved et Rids, under hvilken Skraavinkel (v), den saas:



Genstandens Udseende (Form, Farve, Størrelse, Beskaffenhed o. l.): kræftigt hvidt lys  
blev set 3 gange med ca. 10 min. mellemrum  
jævn fart. fløj øst over.

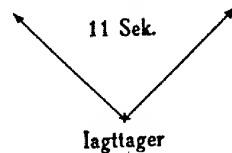
(Tegn, om muligt, paa Papirets Bagside et Rids over Genstandens Form).

Genstandens Opførsel i Luften (Ekspllosioner, Røg, Lyd o. l.): \_\_\_\_\_

Genstandens Flyveretning i Forhold til Verdenshjørnerne: \_\_\_\_\_

Oplysninger, der kan give Holdepunkter for Flyvehøjden: \_\_\_\_\_


Genstandens Fart (evt. Antal Sekunder, det tog Genstanden at gennemflyve en nærmere angiven Strækning eller Vinkel angivet ved et Par Pile som hosstaaende): \_\_\_\_\_



I Tilfælde af Nedslag:

Nedslagssted (nøjagtig Angivelse): \_\_\_\_\_

Nedslagsvinkel (u) angivet ved en Skitse som hosstaaende:



Genstandens Opførsel i Nedslagøjeblikket (Ekspllosion o. l.): \_\_\_\_\_

Har nogen fjernet Rester af Genstanden? I saa Fald: Hvor beror de? \_\_\_\_\_

Form. 3622

Indsendende Myndighed: \_\_\_\_\_

Karakteristik af Kilden: \_\_\_\_\_

Nedslagssted bevogtes af: \_\_\_\_\_

# SPØRGESKEMA

KO

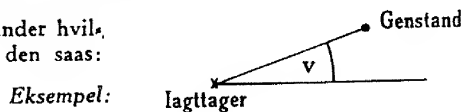
til Brug for militære og civile Myndigheder ved Afhøring angaaende  
observerede »Raketter« o. l. (RCS: CHODDEN INT-20209)

Iagttagerens Navn: \_\_\_\_\_  
— Stilling: \_\_\_\_\_ Alder: \_\_\_\_\_ Syn: \_\_\_\_\_  
— Adresse: HVIDE SANDE  
— evt. Telf.: \_\_\_\_\_

Iagttagelsesdato: 17, 5 1986 Klokkeslet: 19:20:02 (nøjagtigt?)  
Iagttaget fra (nøjagtig Stedangivelse): \_\_\_\_\_  
HVIDE SANDE

I hvilket Verdenshjørne saas Genstanden? VEST

Angiv ved et Rids, under hvil-  
ken Skraavinkel ( $v$ ), den saas:



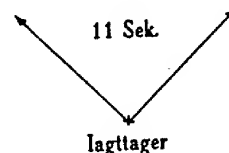
Genstandens Udseende (Form, Farve, Størrelse, Beskaffenhed o. l.): \_\_\_\_\_  
RUND / GUL

(Tegn, om muligt, paa Papirets Bagside et Rids over Genstandens Form).

Genstandens Opførsel i Luften (Ekspllosioner, Røg, Lyd o. l.): \_\_\_\_\_  
NORDLIG KURS PARALLELT MED KYSTEN  
OVER VESTERHAVET  
KONSTANT HØJDE AMALIN 7


Genstandens Flyveretning i Forhold til Verdenshjørnerne: N  
Oplysninger, der kan give Holdepunkter for Flyvehøjden: EN HÅNDBREDDE  
OVER HORIZONTEN

Genstandens Fart (evt. Antal Sekunder, det tog Genstanden at  
gennemflyve en nærmere angiven Strækning eller Vinkel angivet  
ved et Par Pile som hosstaaende): \_\_\_\_\_



I Tilfælde af Nedslag:  
Nedslagssted (nøjagtig Angivelse): \_\_\_\_\_

Nedslagsvinkel ( $u$ )  
angivet ved en Skitse  
som hosstaaende:



Genstandens Opførsel i Nedslagsøjeblikket (Ekspllosion o. l.): \_\_\_\_\_

Har nogen fjernet Rester af Genstanden? I saa Fald: Hvor beror de? \_\_\_\_\_

Form. 3622  
Indsendende Myndighed: \_\_\_\_\_  
Karakteristik af Kilden: SOLID  
Nedslagssted bevogtes af: \_\_\_\_\_



# SPØRGESKEMA

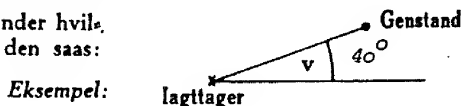
til Brug for militære og civile Myndigheder ved Afhøring angaaende observerede »Raketter« o. l.

Iagttagerens Navn: \_\_\_\_\_  
 - Stilling: \_\_\_\_\_ Alder: \_\_\_\_\_ Syn: \_\_\_\_\_  
 - Adresse: \_\_\_\_\_  
 - evt. Telf.: \_\_\_\_\_

Iagttagelsesdato: 30/4 1986 Klokkeslet: 2155 (nøjagtigt?)  
 Iagttaget fra (nøjagtig Stedangivelse): Ringsted Engelstrupvej

I hvilket Verdenshjørne saas Genstanden? Mod nord

Angiv ved et Rids, under hvilke Skraavinkel (v), den saas:



Genstandens Udseende (Form, Farve, Størrelse, Beskaffenhed o. l.): \_\_\_\_\_  
Adamski typen rund, rødt lys

(Tegn, om muligt, paa Papirets Bagside et Rids over Genstandens Form).

Genstandens Opførsel i Luften (Ekspllosioner, Røg, Lyd o. l.): \_\_\_\_\_  
Observeredes i 400' steg i 800', lydløs

Genstandens Flyveretning i Forhold til Verdenshjørnerne: \_\_\_\_\_

Oplysninger, der kan give Holdepunkter for Flyvehøjden: \_\_\_\_\_  
 \_\_\_\_\_

Genstandens Fart (evt. Antal Sekunder, det tog Genstanden at gennemflyve en nærmere angiven Strækning eller Vinkel angivet ved et Par Pile som hosstaaende): \_\_\_\_\_



I Tilfælde af Nedslag:

Nedslagssted (nøjagtig Angivelse): \_\_\_\_\_

Nedslagsvinkel (u) angivet ved en Skitse som hosstaaende:



Genstandens Opførsel i Nedslagsøjeblikket (Ekspllosion o. l.): \_\_\_\_\_

Har nogen fjernet Rester af Genstanden? I saa Fald: Hvor beror de? \_\_\_\_\_

Genstanden iagttaget i ca. 30 min. hvorunder den manipulerede med iagttageren og hans søns hierner.

Indsendende Myndighed: FSNVÆR

Karakteristik af Kilden: Afslørede stort kendskab til sagen - men må betegnes

Nedslagssted bevogtes af: \_\_\_\_\_ som tvivlsom

## SPØRGESKEMA

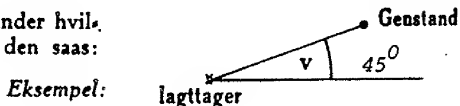
til Brug for militære og civile Myndigheder ved Afhøring angaaende  
observerede »Raketter« o. l.

Iagttagerens Navn: \_\_\_\_\_  
 — Stilling: Fængselsbetjent Alder: 30 år Syn: \_\_\_\_\_  
 — Adresse: \_\_\_\_\_ Annisse Nord Helsingø  
 — evt. Telf.: \_\_\_\_\_

Iagttagelsesdato: 30/4 19 86 Klokket: 2202 (nøjagtigt?)  
 Iagttaget fra (nøjagtig Stedangivelse): Landevej midtvejs mellem Annisse og Helsingø

I hvilket Verdenshjørne saas Genstanden? SSV

Angiv ved et Rids, under hvilken Skraavinkel ( $v$ ), den saas:



Genstandens Udseende (Form, Farve, Størrelse, Beskaffenhed o. l.): \_\_\_\_\_

Rund genstand kraftigt gult/rødt lys

(Tegn, om muligt, paa Papirets Bagside et Rids over Genstandens Form).

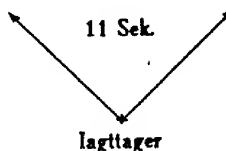
Genstandens Opførsel i Luften (Ekspllosioner, Røg, Lyd o. l.): \_\_\_\_\_

Lydløs, hang stille i luften ca. 3-4 min.

Genstandens Flyveretning i Forhold til Verdenshjørnerne: \_\_\_\_\_

Oplysninger, der kan give Holdepunkter for Flyvehøjden: \_\_\_\_\_

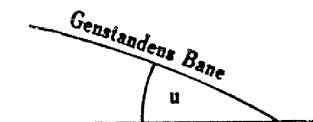
Genstandens Fart (evt. Antal Sekunder, det tog Genstanden at gennemflyve en nærmere angiven Strækning eller Vinkel angivet ved et Par Pile som hosstaaende): \_\_\_\_\_



I Tilfælde af Nedslag:

Nedslagssted (nøjagtig Angivelse): \_\_\_\_\_

Nedslagsvinkel ( $u$ ) angivet ved en Skitse som hosstaaende:



Genstandens Opførsel i Nedslagsøjeblikket (Ekspllosion o. l.): \_\_\_\_\_

Har nogen fjernet Rester af Genstanden? I saa Fald: Hvor beror de? \_\_\_\_\_

Indsendende Myndighed: FSNVÆR

Karakteristik af Kilden: Pålidelig

Nedslagssted bevogtes af: \_\_\_\_\_

# SPØRGESKEMA

til Brug for militære og civile Myndigheder ved Afhøring angaaende

observerede »Raketter« o. l.

(RCS: CHODDEN INT-20209)

Iagttagerens Navn: \_\_\_\_\_

— Stilling: \_\_\_\_\_ Alder: 40 Syn: ok

— Adresse: \_\_\_\_\_ 6971 Spjald

— evt. Telf.: \_\_\_\_\_

Iagttagelsesdato: 22/4 1986 Klokkeslet: 2330 (nøjagtigt?)

Iagttaget fra (nøjagtig Stedangivelse): Norden Ømhøj og Gørnby

Rør Havet og derefter 2335 5 km længere fremme.

I hvilket Verdenshjørne saas Genstanden? ost

Angiv ved et Rids, under hvilken Skraavinkel ( $v$ ), den saas:



Genstandens Udseende (Form, Farve, Størrelse, Beskaffenhed o. l.): \_\_\_\_\_

orange farvet runde (3 stk) senere 6 stk.

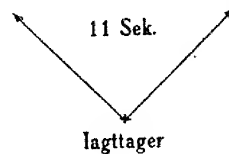
(Tegn, om muligt, paa Papirets Bagside et Rids over Genstandens Form).

Genstandens Opførsel i Luften (Ekspllosioner, Røg, Lyd o. l.): \_\_\_\_\_

Genstandens Flyveretning i Forhold til Verdenshjørnerne: syd

Oplysninger, der kan give Holdepunkter for Flyvehøjden: \_\_\_\_\_

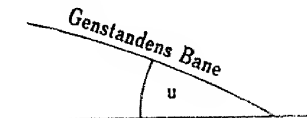
Genstandens Fart (evt. Antal Sekunder, det tog Genstanden at gennemflyve en nærmere angiven Strækning eller Vinkel angivet ved et Par Pile som hosstaaende): langsomt



I Tilfælde af Nedslag:

Nedslagssted (nøjagtig Angivelse): \_\_\_\_\_

Nedslagsvinkel ( $u$ ) angivet ved en Skitse som hosstaaende:



Genstandens Opførsel i Nedslagsøjeblikket (Ekspllosion o. l.): \_\_\_\_\_

Har nogen fjernet Rester af Genstanden? I saa Fald: Hvor beror de? \_\_\_\_\_

Form. 3622

Indsendende Myndighed: \_\_\_\_\_

Karakteristik af Kilden: foruoplyst, selv. (medlem af luftmilitærkorps)

Nedslagssted bevogtes af: \_\_\_\_\_

# SPØRGESKEMA

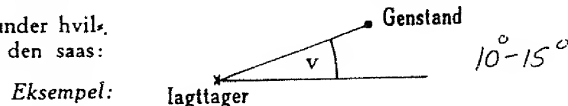
til Brug for militære og civile Myndigheder ved Afhøring angaaende  
observerede »Raketter« o. l. (RCS: CHODDEN INT-20209)

Iagttagerens Navn: \_\_\_\_\_  
— Stilling: SNEDKER Alder: 49 Syn: NORHALT  
— Adresse: [REDACTED] 8250 EGA  
— evt. Telf.: [REDACTED]

Iagttagelsesdato: 27/4 1986 Klokkeslet: 0015-0100 (nøjagtigt?) LOKAL TID  
Iagttaget fra (nøjagtig Stedangivelse): BOPÆL

I hvilket Verdenshjørne saas Genstanden? NORD NORDVEST

Angiv ved et Rids, under hvil-  
ken Skraavinkel (v), den saas:



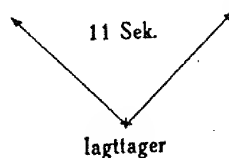
Genstandens Udseende (Form, Farve, Størrelse, Beskaffenhed o. l.): STJERNEAGTIG,  
DOG EN ANELSE HERE RØD, VAR OMGIVET AF SMÅ PARTIKLER (NEJ)  
SAHME LYS.

(Tegn, om muligt, paa Papirets Bagside et Rids over Genstandens Form).

Genstandens Opførsel i Luften (Ekspllosioner, Røg, Lyd o. l.): INGEN

Genstandens Flyveretning i Forhold til Verdenshjørnerne: FRA NORD-NORDVEST MOD NORDVEST  
Oplysninger, der kan give Holdepunkter for Flyvehøjden: INGEN


Genstandens Fart (evt. Antal Sekunder, det tog Genstanden at  
gennemflyve en nærmere angiven Strækning eller Vinkel angivet  
ved et Par Pile som hosstaaende): \_\_\_\_\_



I Tilfælde af Nedslag:

Nedslagssted (nøjagtig Angivelse): \_\_\_\_\_

Nedslagsvinkel (u)  
angivet ved en Skitse  
som hosstaaende:



Genstandens Opførsel i Nedslagøjeblikket (Ekspllosion o. l.): \_\_\_\_\_

Har nogen fjernet Rester af Genstanden? I saa Fald: Hvor beror de? \_\_\_\_\_

Form. 3622

Indsendende Myndighed: \_\_\_\_\_

Karakteristik af Kilden: \_\_\_\_\_

Nedslagssted bevogtes af: \_\_\_\_\_

HODTAGET 271635Z APRIL 86 [REDACTED] 56

# SPØRGESKEMA

til Brug for militære og civile Myndigheder ved Afhøring angaaende observerede »Raketter« o. l.

Iagttagerens Navn: \_\_\_\_\_

— Stilling: Fabriksarbejder Alder: 42 Syn: OK

— Adresse: \_\_\_\_\_ Knabstrup, 4440 Mørkøv

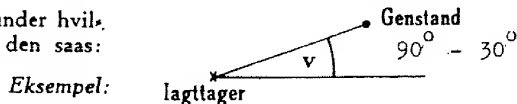
— evt. Telf.: \_\_\_\_\_

Iagttagelsesdato: 8./4 19 86 Klokkeslet: 2105 (nøjagtigt?) Hver aften fra 29/3-1986.

Iagttaget fra (nøjagtig Stedangivelse): Efter Knabstrup. Knabstrupgaard - efter Dramstrupviadukten i alléen.

I hvilket Verdenshjørne saas Genstanden? Øst.

Angiv ved et Rids, under hvilken Skraavinkel (v), den saas:



Genstandens Udseende (Form, Farve, Størrelse, Beskaffenhed o. l.): Oval - orange ca. som stor stjerne - størrelse variabel - varierende lysstyrke - blinker med 2 røde lys. Gult lys i begge ender - tager facon så den ligner fly.

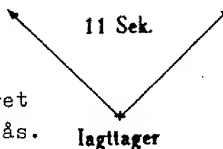
(Tegn, om muligt, paa Papirets Bagside et Rids over Genstandens Form).

Genstandens Opførsel i Luften (Ekspllosioner, Røg, Lyd o. l.): Bæver sig men står og så stille ind imellem. Brummer nærmest som et fly.

Genstandens Flyveretning i Forhold til Verdenshjørnerne: Observeret med forskellige retninger.

Oplysninger, der kan give Holdepunkter for Flyvehøjden: Varierende højde.


Genstandens Fart (evt. Antal Sekunder, det tog Genstanden at gennemflyve en nærmere angiven Strækning eller Vinkel angivet ved et Par Pile som hosstaaende): Fra meget langsomt til meget hurtigt. Hastighed som sådan kan ikke anslås.



I Tilfælde af Nedslag:

Nedslagssted (nøjagtig Angivelse): Nil - ingen nedslag.

Nedslagsvinkel (u) angivet ved en Skitse som hosstaaende:



Genstandens Opførsel i Nedslagsøjeblikket (Ekspllosion o. l.): +


Har nogen fjernet Rester af Genstanden? I saa Fald: Hvor beror de? +

Indsendende Myndighed: Flyvestation Værløse

Karakteristik af Kilden: Lyder meget troværdig, er meget sikker på observationerne.

Nedslagssted bevogtes af: \_\_\_\_\_

Efter at have talt med anmelderen i nogen tid, meddelte hun, at hun somme tider havde været i tvivl om, om der kunne være tale om fly. Endvidere meddelte hun, at hun sidste sommer havde observeret to biler, der holdt parkeret med fjernlys tændt, således at lyskeglerne dannede et kryds inde over en mark. Hun har ikke i år observeret biler parkeret på lignende måde. Anmelderen har tidligere kontaktet Holbæk Politi, og her af den vagthavende blevet henvist til at kontakte SUFOI, der imidlertid har lukket. Anmelderen henviser også til at flere af hendes kolleger har observeret fænomenet. Anmelderen er herfra anmodet om igen at kontakte Holbæk Politi med historien, anmelderen har lovet at gøre dette snarest. Samtalen med anmelderen er her optaget på bånd via lokaltelefon

  
seniorsergent-1

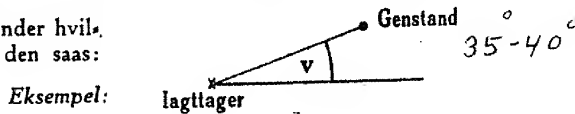
# SPØRGESKEMA

til Brug for militære og civile Myndigheder ved Afhøring angaaende  
 observerede »Raketter« o. l. (RCS: CHODDEN INT-20209)

Iagttagerens Navn: \_\_\_\_\_ OG Hustru  
 — Stilling: PÆDAGOG Alder: \_\_\_\_\_ Syn: NORMALT  
 — Adresse: \_\_\_\_\_ HOLSTEBRO  
 — evt. Telf.: \_\_\_\_\_

Iagttagelsesdato: 30/3 1986 Klokkeslet: 0045 (nøjagtigt?) LOKAL TID  
 Iagttaget fra (nøjagtig Stedangivelse): I BIL PÅ VEJ FRA HOVEN → SKJERN  
(UD FOR ET VEJSHILT DER VISSE 10KM TIL BORRIS)

I hvilket Verdenshjørne saas Genstanden? SV  
 Angiv ved et Rids, under hvil.  
 ken Skraavinkel (v), den saas:

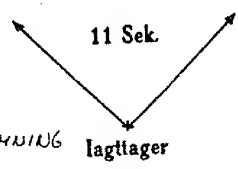


Genstandens Udseende (Form, Farve, Størrelse, Beskaffenhed o. l.): I STØRRELSE AT  
SAHNELIGNE HED EN TENNISBOLD SET I 2 M AFSTAND HED  
EN KEGLEFORMET HALE AF CA 1/2 M LÆNGDE. "TENNISBOLDEN" VAR  
MARKANT I FORHOLD TIL HALEN I RØD/GULIG FARVE. "KEGLEN" LIGNEDE VARMEUDBLÆS-  
NINGEN FRA EN RAKET  
 (Tegn, om muligt, paa Papirets Bagside et Rids over Genstandens Form).

Genstandens Opførsel i Luften (Ekspllosioner, Røg, Lyd o. l.): INGEN RØG.  
PÅ GRUND AF BILKØRSEL KAN DER IKKE SIGES NOGET OM EVT. LYD

Genstandens Flyveretning i Forhold til Verdenshjørnerne: FRA SV MOD VEST  
 Oplysninger, der kan give Holdepunkter for Flyvehøjden: \_\_\_\_\_

Genstandens Fart (evt. Antal Sekunder, det tog Genstanden at  
 gennemflyve en nærmere angiven Strækning eller Vinkel angivet  
 ved et Par Pile som hosstaaende): SÅS I CA 5 SEKUNDER  
FLØJ SERDELES HURTIGT OG FOLGTE JORDENS KURVING  
 I Tilfælde af Nedslag:  
 Nedslagssted (nøjagtig Angivelse): \_\_\_\_\_



Nedslagsvinkel (u) angivet ved en Skitse som hosstaaende:



\* LÆKKE MED CLIPPER 300120Z  
 INGEN FLYVNING I OMRÅDET  
 PÅ DET PÅGÆLLENDE TIDSPUNKT.

Genstandens Opførsel i Nedslagsøjeblikket (Ekspllosion o. l.): \_\_\_\_\_

Har nogen fjernet Rester af Genstanden? I saa Fald: Hvor beror de? \_\_\_\_\_

Form. 3622 Indsendende Myndighed: \_\_\_\_\_  
 Karakteristik af Kilden: LYSTSEJLER HED KENDSKAB TIL NAVIGATION STEJNEBILLEDER  
 Nedslagssted bevogtes af: \_\_\_\_\_

MODTAGET 300105Z MAR 1986 \_\_\_\_\_

# SPØRGESKEMA

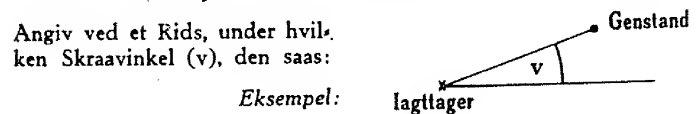
OP2

til Brug for militære og civile Myndigheder ved Afhøring angaaende  
observerede »Raketter« o. l. (RCS: CHODDEN INT-20209)

Iagttagerens Navn: \_\_\_\_\_  
— Stilling: \_\_\_\_\_ Alder: \_\_\_\_\_ Syn: \_\_\_\_\_  
— Adresse: \_\_\_\_\_ Odense  
— evt. Telf.: \_\_\_\_\_

Iagttagelsesdato: 28/2 1986 Klokkeslet: 1820/1835 (nøjagtigt?)  
Iagttaget fra (nøjagtig Stedangivelse): Søndagvej \_\_\_\_\_

I hvilket Verdenshjørne saas Genstanden? \_\_\_\_\_



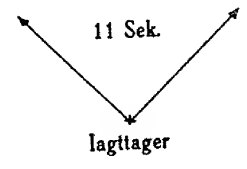
Genstandens Udseende (Form, Farve, Størrelse, Beskaffenhed o. l.): \_\_\_\_\_  
Kraftig lysmalet genstand.

(Tegn, om muligt, paa Papirets Bagside et Rids over Genstandens Form).


Genstandens Opførsel i Luften (Ekspllosioner, Røg, Lyd o. l.?): \_\_\_\_\_  
Bevæger sig langsomt. Førebegynder 090° og går ganske.

Genstandens Flyveretning i Forhold til Verdenshjørnerne: \_\_\_\_\_  
Oplysninger, der kan give Holdepunkter for Flyvehøjden: \_\_\_\_\_

Genstandens Fart (evt. Antal Sekunder, det tog Genstanden at gennemflyve en nærmere angiven Strækning eller Vinkel angivet ved et Par Pile som hosstaaende): \_\_\_\_\_



I Tilfælde af Nedslag:  
Nedslagssted (nøjagtig Angivelse): \_\_\_\_\_



Genstandens Opførsel i Nedslagsøjeblikket (Ekspllosion o. l.?): \_\_\_\_\_

Har nogen fjernet Rester af Genstanden? I saa Fald: Hvor beror de? \_\_\_\_\_

Indsendende Myndighed: \_\_\_\_\_ Fynske Løjregiment \_\_\_\_\_

Karakteristik af Kilden: \_\_\_\_\_

Nedslagssted bevogtes af: \_\_\_\_\_

Form. 3622

Se bagsiden.



[REDACTED]

Dr. medlem af Luftmilitæret, Odense  
Har været bilsælger af "Gustavsen", og  
vil gerne yderligere oplysninger sende  
til Fynske Livregiment eller Luftmilitæret,  
Odense.

[REDACTED]

ADCC

# SPØRGESKEMA

til Brug for militære og civile Myndigheder ved Afhøring angaaende observerede »Raketter« o. l.

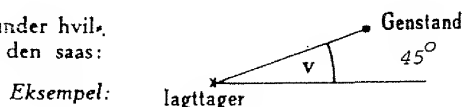
Iagttagerens Navn: \_\_\_\_\_  
— Stilling: \_\_\_\_\_ Alder: 29 Syn: 6/6  
— Adresse: \_\_\_\_\_ Frederiksværk  
— evt. Telf.: \_\_\_\_\_ %

Iagttagelsesdato: 15/2 19 86 Klokkeslet: 2020z (nøjagtigt?)

Iagttaget fra (nøjagtig Stedangivelse): Kingosvej Helsingør

I hvilket Verdenshjørne saas Genstanden? Sydøst

Angiv ved et Rids, under hvilken Skraavinkel ( $v$ ), den saas:



Genstandens Udseende (Form, Farve, Størrelse, Beskaffenhed o. l.): \_\_\_\_\_

Rund gul/orange, 8x normal stjerne

(Tegn, om muligt, paa Papirets Bagside et Rids over Genstandens Form).

Genstandens Opførsel i Luften (Ekspllosioner, Røg, Lyd o. l.): \_\_\_\_\_

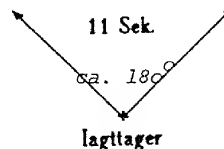
Fløj i ret linie

Genstandens Flyveretning i Forhold til Verdenshjørnerne: Fra sydøst mod nordvest

Oplysninger, der kan give Holdepunkter for Flyvehøjden: \_\_\_\_\_

Højere end normale luftfartøjer

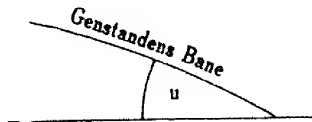
Genstandens Fart (evt. Antal Sekunder, det tog Genstanden at gennemflyve en nærmere angiven Strækning eller Vinkel angivet ved et Par Pile som hosstaaende): \_\_\_\_\_ 3 min. ialt



I Tilfælde af Nedslag:

Nedslagssted (nøjagtig Angivelse): \_\_\_\_\_ %

Nedslagsvinkel ( $u$ ) angivet ved en Skitse som hosstaaende:



Genstandens Opførsel i Nedslagsøjeblikket (Ekspllosion o. l.): \_\_\_\_\_ %

Har nogen fjernet Rester af Genstanden? I saa Fald: Hvor beror de? \_\_\_\_\_

\_\_\_\_\_ %

Indsendende Myndighed: Flyvestation Værløse

Karakteristik af Kilden: Nøgttern, Flere andre vidner på stedet.

Nedslagssted bevogtes af: \_\_\_\_\_ %

# SPØRGESKEMA

til Brug for militære og civile Myndigheder ved Afhøring angaaende  
observerede »Raketter« o. l. (RCS: CHODDEN INT-20209)

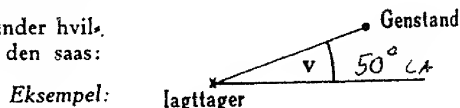
Iagttagers Navn: \_\_\_\_\_  
— Stilling: SEKRETER Alder: \_\_\_\_\_ Syn: NORMAL  
— Adresse: \_\_\_\_\_ 2600 GLCSTRUP  
— evt. Telf.: \_\_\_\_\_

Iagttagelsesdato: 3/2 1986 Klokket: 0110A (nøjagtigt?)

Iagttaget fra (nøjagtig Stedangivelse): FRA BOPIEL

I hvilket Verdenshjørne saas Genstanden? ØST

Angiv ved et Rids, under hvil.  
ken Skraavinkel (v), den saas:

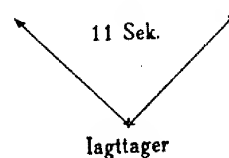


Genstandens Udseende (Form, Farve, Størrelse, Beskaffenhed o. l.): GUL  
BESTOD AF EN FAST GUL KERNE (CIRKELFORMET) I CENTRUM. VAR OMKRIVET  
AF EN STORRE GULLIG CIRKEL HVIS DIAMETER VARIEREDE, SÅ-  
LEDES AT DEN OBSERVEREDE GENSTAND HYPPIGT SKIFTEDE STØRRELSE  
(Tegn, om muligt, paa Papirets Bagside et Rids over Genstandens Form).

Genstandens Opførsel i Luften (Ekspllosioner, Røg, Lyd o. l.): INGEN LYD RUC M.M.  
(VEJRET PÅ VL 030025Z 100/19/29 VIS. HERE END 10 KM  
INGEN SKYER -2°)

Genstandens Flyveretning i Forhold til Verdenshjørnerne: ØST → VEST VAR SYNLIG I CA  
Oplysninger, der kan give Holdepunkter for Flyvehøjden: 10-15 KM


Genstandens Fart (evt. Antal Sekunder, det tog Genstanden at  
gennemflyve en nærmere angiven Strækning eller Vinkel angivet  
ved et Par Pile som hosstaaende): \_\_\_\_\_



I Tilfælde af Nedslag:

Nedslagssted (nøjagtig Angivelse): \_\_\_\_\_

Nedslagsvinkel (u)  
angivet ved en Skitse  
som hosstaaende:



IFØLGE TPO VEDBÆK STARTER  
DER EN DEL POSTFLY PÅ DETTE  
TIDSPUNKT (STANDA RO PLANER)  
HINDRE FLY (EJ JET.)  
KASTAUP → JYLLAND

Genstandens Opførsel i Nedslagsøjeblikket (Ekspllosion o. l.): \_\_\_\_\_

Har nogen fjernet Rester af Genstanden? I saa Fald: Hvor beror de? \_\_\_\_\_

Form. 3622

Indsendende Myndighed: IAGTTAGER

Karakteristik af Kilden: ROLIG/BEHERSKET

Nedslagssted bevogtes af: \_\_\_\_\_

MODTAGET 030030Z FEB/86

Nonellys

13.5.1986

## SPØRGESKEMA

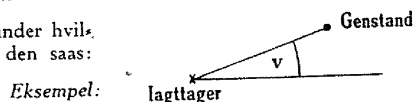
til Brug for militære og civile Myndigheder ved Afhøring angaaende  
observerede »Raketter« o. l. (RCS: CHODDEN INT-20209)

Iagttagerens Navn: \_\_\_\_\_ LÆRER \_\_\_\_\_  
— Stilling: LANDMAND Alder: \_\_\_\_\_ Syn: OK  
— Adresse: \_\_\_\_\_ ULBJERG  
— evt. Telf.: \_\_\_\_\_

Iagttagelsesdato: 14 / 11 19 85 Klokkeslet: 1814 (nøjagtigt?) 1815  
Iagttaget fra (nøjagtig Stedangivelse): VED BOPÆL: \_\_\_\_\_

I hvilket Verdenshjørne saas Genstanden? SYDØSTLIG RETNING SYD

Angiv ved et Rids, under hvilken Skraavinkel ( $v$ ), den saas:



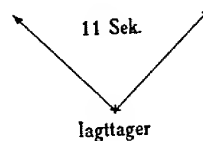
Genstandens Udseende (Form, Farve, Størrelse, Beskaffenhed o. l.): GUL, RØD, BLÅ, GRØN  
KUGLEAGTIG MED EN HALE EFTER SIG KUGLEAGTIG  
(LIGNEDE IKKE ET STJERNESKUD) MED HALE EFTER SIG

(Tegn, om muligt, paa Papirets Bagside et Rids over Genstandens Form).

Genstandens Opførsel i Luften (Ekspllosioner, Røg, Lyd o. l.): EN FLAMME BAGUD

Genstandens Flyveretning i Forhold til Verdenshjørnerne: FRA ØST MOD VEST ØST  
Oplysninger, der kan give Holdepunkter for Flyvehøjden: FALDT KRAFTIG I HØJDEN  
FRA FØRSTE OBS


Genstandens Fart (evt. Antal Sekunder, det tog Genstanden at gennemflyve en nærmere angiven Strækning eller Vinkel angivet ved et Par Pile som hosstaaende): \_\_\_\_\_



I Tilfælde af Nedslag:

Nedslagssted (nøjagtig Angivelse): BEDØMMES TIL CA. 10 KM AFSTAND 10-15° OVER HORIZONTEN

Nedslagsvinkel ( $u$ ) angivet ved en Skitse som hosstaaende:



Genstandens Opførsel i Nedslagsøjeblikket (Ekspllosion o. l.): INGEN LYD/INGEN LYD

Har nogen fjernet Rester af Genstanden? I saa Fald: Hvor beror de? \_\_\_\_\_

Indsendende Myndighed: \_\_\_\_\_

Karakteristik af Kilden: PÅLIDELIG (HAR FLYCERTIFIKAT)

Nedslagssted bevogtes af: \_\_\_\_\_

## SPØRGESKEMA

til Brug for militære og civile Myndigheder ved Afhøring angaaende  
observerede »Raketter« o. l.

(RCS: CHODDEN INT-20209)

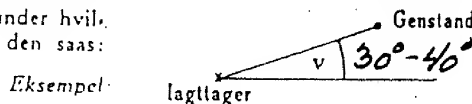
lagttagerens Navn: \_\_\_\_\_  
 — Stilling: FISKESKIPPER Alder: \_\_\_\_\_ Syn: NORMALT  
 — Adresse: \_\_\_\_\_, 9990, SKAGEN  
 — evt. Telf.: \_\_\_\_\_

lagttagelsesdato: 13/10 1985 Klokket: 0614 (nøjagtigt?)

lagttaget fra (nøjagtig Stedangivelse): BOPÆL GENNEM ET VINDUE  
MOD VEST

I hvilket Verdenshjørne saas Genstanden? VEST

Angiv ved et Rids, under hvil-  
ken Skraavinkel (v), den saas:



Genstandens Udseende (Form, Farve, Størrelse, Beskaffenhed o. l.): FORM SOM EN  
HALV CIGAR. STÆRKT LYSENDE BLÅ/VIOLET, FAST FORM  
MED ET KLART OMRIS. INGEN UDSTØNING.

(Tegn, om muligt, paa Papirets Bagside et Rids over Genstandens Form).

Genstandens Opførsel i Luften (Ekspllosioner, Røg, Lyd o. l.): \_\_\_\_\_

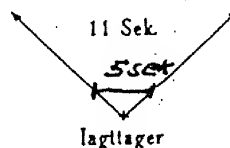
FLYVENDE VANDRET UDEN LYD.

Genstandens Flyveretning i Forhold til Verdenshjørnerne: FRA VEST MOD ØST

Oplysninger, der kan give Holdepunkter for Flyvehøjden: \_\_\_\_\_

MED EN HASTIGHED SOM ET JET FLY


Genstandens Fart (evt. Antal Sekunder, det tog Genstanden at  
gennemflyve en nærmere angiven Strækning eller Vinkel angivet  
ved et Par Pile som hosstaaende): \_\_\_\_\_



I Tilfælde af Nedslag:

Nedslagssted (nøjagtig Angivelse): \_\_\_\_\_

Nedslagsvinkel (u)  
angivet ved en Skitse  
som hosstaaende:



Genstandens Opførsel i Nedslagsøjeblikket (Ekspllosion o. l.): \_\_\_\_\_

Har nogen fjernet Rester af Genstanden? I saa Fald: Hvor beror de? \_\_\_\_\_

Indsendende Myndighed: FSN SKAGEN

Karakteristik af Kilden: TILSYNELADEN FORNUFTIG

Nedslagssted bevogtes af: \_\_\_\_\_

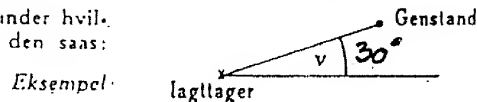
## SPØRGESKEMA

til Brug for militære og civile Myndigheder ved Afhøring angaaende  
observerede »Raketter« o. l.

(RCS: CHODDEN INT-20209)

Iagttagers Navn: \_\_\_\_\_

— Stilling: CHAUFFØR Alder: 49 Syn: NORMALT  
— Adresse: \_\_\_\_\_, AALBÆK (9982)  
— evt. Telf.: \_\_\_\_\_

Iagttagelsesdato: 13/10 1985 Klokket: 0615 (nøjagtigt?) JAIagttaget fra (nøjagtig Stedangivelse): VESTLIGE SIDE AF SØNDERSKOV  
VIIPHOLMVEJ HJØRRINGI hvilket Verdenshjørne saas Genstanden? VESTAngiv ved et Rids, under hvil-  
ken Skraavinkel (v), den saas:

Genstandens Udseende (Form, Farve, Størrelse, Beskaffenhed o. l.): PIEREFORMET  
BLÅGRØN MED RØD BAGENDE OMGIVET AF EN GULLIG  
LYSENDE FARVE. STØRRELSE CA 1 m i DIAMETER  
MED EN RAKETLIGNENDE UDSTØDNING.

(Tegn, om muligt, paa Papirets Bagside et Rids over Genstandens Form).

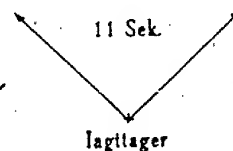
Genstandens Opførsel i Luften (Ekspllosioner, Røg, Lyd o. l.): \_\_\_\_\_

FLYVENDE VANDRET UDEN RØG OG LYD

OBSERVATOREN VAR  
PÅ JAGT MED SIN  
HUND, OG DET VAR  
HUNDEN DER FØRST  
BLEV OPMÆRKSOM  
PÅ GENSTANDEN.

Genstandens Flyveretning i Forhold til Verdenshjørnerne: MOD ØST

Oplysninger, der kan give Holdepunkter for Flyvehøjden: \_\_\_\_\_

MELLEM 100 - 200 mGenstandens Fart (evt. Antal Sekunder, det tog Genstanden at  
gennemflyve en nærmere angiven Strækning eller Vinkel angivet  
ved et Par Pile som hosstaaende): SOM ET PROPELFLY

I Tilfælde af Nedslag:

Nedslagssted (nøjagtig Angivelse): \_\_\_\_\_

Nedslagsvinkel (u)  
angivet ved en Skitse  
som hosstaaende:

Genstandens Opførsel i Nedslagsøjeblikket (Ekspllosion o. l.): \_\_\_\_\_

Har nogen fjernet Rester af Genstanden? I saa Fald: Hvor beror de? \_\_\_\_\_

Indsendende Myndighed: FEN SKAGENKarakteristik af Kilden: TILSYNELADENDE FORNUFTIG

Nedslagssted bevogtes af: \_\_\_\_\_

U. H. MARBLE OG  
KONFIDENTIELT - DO NOT REPRODUCE  
1984-1985

15 OKT. 1985

## SPØRGESKEMA

til Brug for militære og civile Myndigheder ved Afhøring angaaende  
 observerede »Raketter« o. l. (RCS: CHODDEN INT-20209)

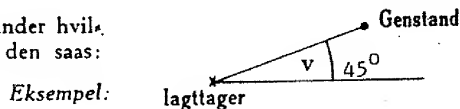
Iagttagerens Navn: \_\_\_\_\_  
 — Stilling: Kasernarbejder Alder: 58 Syn: normalt  
 — Adresse: Borris  
 — evt. Telf.: \_\_\_\_\_

Iagttagelsesdato: 13./10. 19. 85 Klokkeslet: 0620 (nøjagtigt?)

Iagttaget fra (nøjagtig Stedangivelse): Borris skydeterræn

I hvilket Verdenshjørne saas Genstanden? SV stigende til 45° over horisonten faldende mod NØ

Angiv ved et Rids, under hvilken Skraavinkel (v), den saas:



Genstandens Udseende (Form, Farve, Størrelse, Beskaffenhed o. l.): Rund genstand diameter ca. 1 m. flerfarvet ildbale

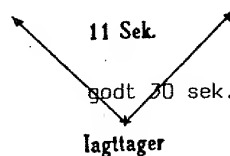
(Tegn, om muligt, paa Papirets Bagside et Rids over Genstandens Form).

Genstandens Opførsel i Luften (Ekspllosioner, Røg, Lyd o. l.): ingen støj

Genstandens Flyveretning i Forhold til Verdenshjørnerne: fra SV mod NØ

Oplysninger, der kan give Holdepunkter for Flyvehøjden: \_\_\_\_\_

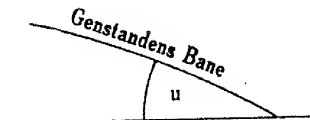
Genstandens Fart (evt. Antal Sekunder, det tog Genstanden at gennemflyve en nærmere angiven Strækning eller Vinkel angivet ved et Par Pile som hosstaaende): \_\_\_\_\_



I Tilfælde af Nedslag:

Nedslagssted (nøjagtig Angivelse): \_\_\_\_\_

Nedslagsvinkel (u) angivet ved en Skitse som hosstaaende:



Genstandens Opførsel i Nedslagsøjeblikket (Ekspllosion o. l.): \_\_\_\_\_

Har nogen fjernet Rester af Genstanden? I saa Fald: Hvor beror de? \_\_\_\_\_

Indsendende Myndighed: Borrislejren

Karakteristik af Kilden: Nøgtern iagttager

Nedslagssted bevogtes af: \_\_\_\_\_

# SPØRGESKEMA

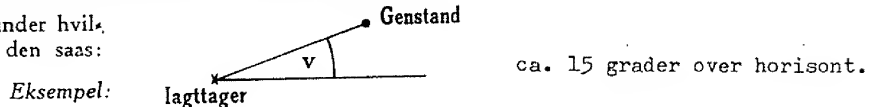
til Brug for militære og civile Myndigheder ved Afhøring angaaende observerede »Raketter« o. l.

Iagttagerens Navn: \_\_\_\_\_  
— Stilling: Tandlæge Alder: \_\_\_\_\_ Syn: normalt  
— Adresse: \_\_\_\_\_ 3720 Åkirkeby  
— evt. Telf.: \_\_\_\_\_

Iagttagelsesdato: 10/12 1984 Klokkeslet: ca. 1900 (nøjagtigt)  
Iagttaget fra (nøjagtig Stedangivelse): \_\_\_\_\_ Åkirkeby

I hvilket Verdenshjørne saas Genstanden? Syd (190 grader)

Angiv ved et Rids, under hvilken Skraavinkel (v), den saas:



Genstandens Udseende (Form, Farve, Størrelse, Beskaffenhed o. l.): Noget større end Venus.  
Udseende: Først 1 derefter 2, det så ud som om der var rotation om lodret akse. Farve: rød

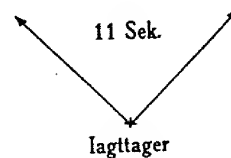
(Tegn, om muligt, paa Papirets Bagside et Rids over Genstandens Form).

Genstandens Opførsel i Luften (Ekspllosioner, Røg, Lyd o. l.): Stillestående i ca. 20 min, med svagt varierende lysstyrke, derefter langsom bevægelse mod vest.

Genstandens Flyveretning i Forhold til Verdenshjørnerne: Langsomt mod vest.

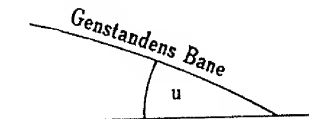
Oplysninger, der kan give Holdepunkter for Flyvehøjden: Iagttageren vurderer afstanden til 20 km. (Der er ingen holdepunkter for dette.)

Genstandens Fart (evt. Antal Sekunder, det tog Genstanden at gennemflyve en nærmere angiven Strækning eller Vinkel angivet ved et Par Pile som hosstaaende): \_\_\_\_\_



I Tilfælde af Nedslag:  
Nedslagssted (nøjagtig Angivelse): \_\_\_\_\_

Nedslagsvinkel (u) angivet ved en Skitse som hosstaaende:



Genstandens Opførsel i Nedslagsøjeblikket (Ekspllosion o. l.): \_\_\_\_\_

Har nogen fjernet Rester af Genstanden? I saa Fald: Hvor beror de? \_\_\_\_\_

Indsendende Myndighed: \_\_\_\_\_

Karakteristik af Kilden: troværdig - god iagttager.

Nedslagssted bevogtes af: \_\_\_\_\_



# SPØRGESKEMA

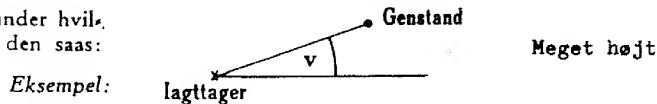
til Brug for militære og civile Myndigheder ved Afhøring angaaende  
observerede »Raketter« o. l.

Iagttagerens Navn: \_\_\_\_\_  
Stilling: Pædagog Alder: 29 Syn: Normalt  
Adresse: Ballerup  
Evt. Telf.: \_\_\_\_\_

Iagttagelsesdato: 24/7 1984 Klokket: 2120B (nøjagtigt?)  
Iagttaget fra (nøjagtig Stedangivelse): Hjemadresse - vindue mod vest

I hvilket Verdenshjørne saas Genstanden? Vest nord vest

Angiv ved et Rids, under hvilken Skraavinkel (v), den saas:



Genstandens Udseende (Form, Farve, Størrelse, Beskaffenhed o. l.): 1) Frugt fra ahorntræ  
2) sort mod himlen 3) N/A 4) fast form.

Svag bevægelse i cirkel.

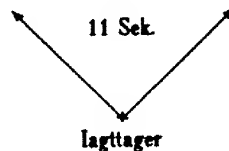
(Tegn, om muligt, paa Papirets Bagside et Rids over Genstandens Form).

Genstandens Opførsel i Luften (Ekspllosioner, Røg, Lyd o. l.): \_\_\_\_\_  
Stod stille i cirka 25 min. og forsvandt derefter meget hurtigt mod øst.

Genstandens Flyveretning i Forhold til Verdenshjørnerne: Se ovenfor

Oplysninger, der kan give Holdepunkter for Flyvehøjden: N/A

Genstandens Fart (evt. Antal Sekunder, det tog Genstanden at gennemflyve en nærmere angiven Strækning eller Vinkel angivet ved et Par Pile som hosstaaende): \_\_\_\_\_



I Tilfælde af Nedslag:

Nedslagssted (nøjagtig Angivelse): N/A

Nedslagsvinkel (u) angivet ved en Skitse som hosstaaende:



Genstandens Opførsel i Nedslagsøjeblikket (Ekspllosion o. l.): N/A

Har nogen fjernet Rester af Genstanden? I saa Fald: Hvor beror de? N/A

Indsendende Myndighed: FSNVÆR

Karakteristik af Kilden: Normal, Rationelt tænkende.

Nedslagssted bevogtes af: N/A.



POLITIMESTEREN

I  
GRØNLAND

GLK	351.2
00251	

Godthåb, den 26. februar 1981


Journal nr. Hj.nr. 06.03-2/81  
(Bedes anført i skrivelser denne sag vedrørende)

Deres j. nr.

st/mm

Grønlands Kommando  
3930 Grønnedal

./.  
I tilslutning til den herfra den 2. februar 1981 fremsendte beretning fra politiet Thule Air Base vedrørende observation af lysfænomen den 5. januar 1981, fremsendes hermed en supplerende beretning fra politiet, hvoraf fremgår, at et uidentificeret flyvende objekt på det pågældende tidspunkt tillige er observeret på de amerikanske styrkers radaranlæg.



POLITIET,  
Box 30  
3953 Godhavn

Stempel

Ugedag og dato

Tirsdag den 25. OKT 1983.

Journal nr.

J 5-13/83.

GLK	Jr.nr.
0600	061.2
	03. DE 1983

*Jan 23/12 M*

## RAPPORT

[redacted], boende [redacted]  
[redacted] Godhavn der skulle have observeret en uidentificerede objekt -UFO- fredag den 21. OKT 1983 kl. ca. 0425 fra Alderdomshjemmet, Estap avk., 3953 Godhavn sammen med en anden pige blev i dag kl. 1020 personligt kontaktet af undertegnede.

Hun forklarede, at hun havde arbejdet fredag nat i Alderdomshjemmet som nattevagt sammen med en anden pige ved navn [redacted], hvor hun kl. ca. 0425 observerede en objekt en meget lysende lige over horisonten syd-øst for byen og meget langt afstand, medens hun kikkede på den nærmede den sig, hvor den til sidst meget klart. Derefter holdt den sig på samme position i ca. 1 times tid.

[redacted] havde også set dette. Afhørte havde i første omgang troet, at dette var synsbedrag, med da denne pige også kunne se den var hun klar over, at dette var ikke synsbedrag. I dette 1 times tid havde denne objekt flyttet sig ca. 40 cm mod syd.


Medens hun kikkede på denne objekt bemærkede hun, at der var tre personlignende skikkelser i selve kuple, hvor de to yderste var helt sorte og de bevægede som om de arbejdede i et eller andet. Men den midterste havde ikke bevæget og dennes hoved var sort og kroppen var helt rødt og underkroppen også sort.

Afhørte havde åbnet vinduet for at prøve, ~~sk~~ om der hørtes nogen lyd, men kunne intet høre. Pludseligt farer objektet i meget hurtigt fart mod hende, hvorfor hun gemte sig og flygtede til andet værelse sammen med [redacted]. Da de kikkede ud igen var den standset igen og holdt den

i luften.

kl. 0530 begyndte den at bevæge sig igen, men denne gang opad, hvor den fortsat og forsvundet helt. Efter ca. 5 min. efter kom den pludseligt igen på samme position igen, indtil kl. 0550. Og denne gang forsvandt den igen opad i meget hurtigt fart.

Senere havde de ikke set objektet.



pa.

POLITIET

Box 97

3913 ANGMAGSSALIK

Stampel

Dato

05. MAJ 1984

Journ. nr.

J 5 - 19 /84

NOTITS - vedr. observation af en lysfænomen fredag den 21. OKT 1983 kl. 0200 - 0300

[redacted], der havde hjemmevagt tilkaldte undertegnede over radion den pgl. nat kl. 0200 råbende over tjenerradioen "I [redacted], du vil nok ikke tro på mig, jeg ser en UFO mellem Kulusuk og Kuummiut". Jeg anmodede ham derfor at han kører forbi mig, således jeg kunne tage nogle billader, hvilket han gjorde.

Lysfænomenen blev herefter også af mig observeret på samme sted, som ovenstående opgivet, men nærmere Kulusuk. Lyset er ret stor og var meget større en alm. stjerne, og var meget klart. Vi havde den under observation i en time uden at den reagerede eller på noget andet måde flyttede sig fra sit position, hvorfor jeg kørte hjem igen.

Næste dag var den der igen, hvorfor jeg troede, at det var nordstjernen, men tredje dag var den væk.

Den 26. OKT 1983 kl. 0223 havde pb. [redacted] observeret et lignende, men havde i døgnrapporten beskrevet, som værende nordstjerne.

Jeg vedlægger negativet, som kan fremkaldes.

Jeg har taget flere billeder, men havde fået rystelser, hvorfor der kun er, som ikke var rystet.

Vi har desværre ingen blanketter / skemaer, der er beskrevet i Politimesterens Dagbefaling I nr. 14.

POLITIET I AMMASSALIK, den 05. MAJ 1984

[redacted signature]

Fremsendes til Grønlands Kommando, Grønndal til orientering vedlagt de i rapporten nævnte negativer. Jeg skal anmode om, at disse returneres efter eventuel aftryktagning med henblik på genudlevering til stationslederen.

POLITIMESTEREN I GRØNLAND, Godthåb den 22.maj 1984.



fg.

GLK	Jr.nr.
00759	351.2
	29. MAJ 84

10476

90502 GLK GD  
TIL GLK.

05 X 26 12

VEDR. INDBERETNING OM IAGTAGNE LYSFAENOMENER.  
DET ER IDAG KOMMER TIL POL. KENDSKAB, AT  
35 AAR, FREDAG D. 21. OKT. KL. CA. 0425 HAVDE IAGTAGET ET LYS-  
FAENOMEN.  
PGL. ER I DAG BLEVET AFHOERT, HVOR HUN OPLYSTE, AT HUN HAVDE BE-  
MAERKET OBJEKT. OEST FOR BYEN FLYVENDE I LUFTEN, HVOR DET VAR  
KOMMET NAERMERE TIL BYEN.  
OBJEKT. HAVDE STAAET STILLE I LUFTEN I CA. 1 TIME, HVOREFTER  
DET PLUDSELIG FORSVANDT.  
AFH. BESKRIVER OBJEKT. SOM EN - UFO - MED STAERKE ROEDE OG GROENNE  
FARVER MED 3 MENNESKILG. PERSONER. RAPPORT OM IAGTAGELSEN  
VIL BLIVE FREMSENDT.

POL. I GODHAVN D. 25/10-83.

NNNN

90502 GLK GD  
91403 POLGOD GDMMMMM

TOR TLX 1240Z EIK., CPY: VO/NK/OP0-F/OPA

TELEX

TELEX  
TELEX  
TELEX  
TELEX  
TELEX

10915

r 031352z nov 83

bt

t

politiet i egedesminde har oplyst at fire paalidelige personer i egedesminde har obs en flyvene genstand to gange.

foerste gang 022145z til 22022215z. det andet tidsrum er ukendt.

ligeledes har et skib i farvandet obs en ~~stark~~ lysejle i skyerne.

de to foerste obs drejet sig om en genstand som bevaegede sig langtsomt og viste roede lys samt et kraftigt hvidt retnings-

bestemt lys. den foerste genstand form beskrives som aflang

(luftskibsform) og den anden som ~~en~~ kuppelformet.

fic bgsf oplyste at der ikke havde vaeret noget at obs paa radar i det paagaeldende tidsrum.

politiet i egedesminde blev anmodet om at optage rapport.

bt

NK - VD CPD-F 01A

nnnn



Politiet i Egedesminde

Postboks 222  
3950 Egedesminde

Stempel

Ugedag og dato

~~onsdag den 02/11/83~~

GLK	Jr.nr.
01001	061.2
	23.10.83

13/12 H

## RAPPORT

[redacted] pnr. [redacted]

[redacted] henvendte sig d.d. kl. 1945 til mig personligt, idet jeg i anledning af anden politiforretning befandt mig på Wille Brandtsvej, Egedesminde.

Han forklarede, at han i tiden mellem kl. 1845 og 1935 d.d. fra sin bopæl havde observeret 2 uidentificerede objekter over Manitsokøen. Iagttagelserne var gjort sammen med 3 andre personer.

Den først UFO havde han holdt under observation i ca.  $\frac{1}{2}$  time fra kl. 1845 og havde form nærmest som et luftskib.

Han så først et hvidt lys højt oppe i luften over Manitsoqøens fjeld. Objektet lyste med et hvidt projektorlignende lys ned i vandet mellem Manitsoq og Angissoq og rettede derefter projektøren mod fjeldet på Manitsoq, hvorefter den lyste i nordlig retning. Objektet lignede nærmest en kahyt og efterhånden blev der tændt flere hvide lys, måske 4 - 5 på striben. Derefter tændtes en meget stærkt hvidt lys ovenpå objektet. Det lignede nærmest en toplanterne på et skib, men til forskel herfra, havde dette lys nærmest karakter af en projektor, der lyste meget kraftigt fremad. Dette lys sad forrest på objektet. Genstanden begynte nu at bevæge sig mod nord, for herefter at forsvinde i nævnte retning, ca.  $\frac{1}{2}$  time efter første observationstidspunkt.

Da objektet var forsvundet bemærkede anm. nu en anden genstand over Manitsoqøen. Denne genstand havde form af en rund, boldlignende genstand. Den dukkede pludselig op bag ved Manitsoqøen og var oplyst med et hvidligt lys. Objektet lyste nu ind mod land (Ausiatøen) og herefter mod Manitsoqfjeldet. Objektet befandt sig også et godt stykke over vandet og begyndte at bevæge sig sydpå i langsom glideflugt, samtidig med at den dykkede let nedad mod vandet.

Den satte nu farten lidt op og pludselig tændte den 2 røde lys, der lyste konstant og var meget skarpt. Lyset blev tændt nedenunder objektet, og dette skete ca. over Kajoq-øen. Straks efter blev der tændt et nyt hvidt lys nedenunder de 2 røde lys. Dette lys var væsentlig skarpere end det oprindelige hvide lys. Objektet forsvandt herefter sydpå, hvor det forsvandt ca. kl. 1935.

Anm. som hans 3 øvrige medagttagere benægtede, at de kunne have taget fejl af et skibs lanterner, ligesom de 2 røde lys på det sidst observerede objekt kunne være lanterner ved havneindsjlingen til Egedesminde. Disse lanterner blinker iøvrigt.

Objekterne var så langt over havets niveau, at det ikke kunne dreje sig om søfartøjer.

Anm. eller de øvrige havde ikke hørt motorstøj fra objekterne. Såfremt det havde været luftfartøjer af den gængse type, ville de have kunnet høre det, idet afstanden fra observationsstedet til objekterne skønsmæssigt udgjorde ca. 1 km.

Undertegnede foretog herefter i tiden mellem kl. 2000 - 2050 observationer forskellige steder på byens højdepunkter sammen med anm., men herunder blev der ikke gjort observationer af interesse.

Pa. ~~\_\_\_\_\_~~

Grønlandskommandoen ved vagthavende officer tlf. underrettet kl. 2130. Han kunne oplyse, at der på nuværende tidspunkt ikke var indløbet andre meldinger om UFO'er over Egedesminde.

Egedesminde Radio ligeledes kontaktet og underrettet. De havde heller ikke modtaget meldinger om UFO'er. De kunne oplyse, at flg. skibe var anløbet havn i Egedesminde indenfor det relevante tidspunkt. 1) "Bistrup" kl. 1915. 2) Passagerskibet "Tugdlik" kl. 1940 fra Jakobshavn og 3) p/k "Elith Knudsen" kl. 1945 fra Christianshåb. Ingen skibe var udsejlet på det relevante tidspunkt.

Grønlandskommandoen meddelte tlf. kl. 2215, at der ingen luftfartøjer havde været i området på det påg. tidspunkt. Derimod var der så småt ved at indløbe andre meldinger om UFO'er i området omkring Egedesminde, men det tillagdes på nuværende tidspunkt som rygtedannelser.

Egedesminde Radio meddelte tlf. kl. 2215, at man havde haft en opringning fra KGH-skibet "Orsiaat", Godthåb, hvor besætningen kort

før kl. 2200 i dag havde observeret et meget skarpt hvidt lys oppe i skyerne over Qutdlissat.

Det skal dog bemærkes, at det ikke var i den anledning, at besætningen opkaldte Egedesminde Radio, men blev gjort bekendt med af telegrafisten på E. R., at der var gjort observationer af UFO'er her i byen i aften, hvorpå man fortalte om ovennævnte observationer.

"Orsjaat" skulle iøvrigt anløbe havn i Egedesminde i morgen.

~~\_\_\_\_\_~~

::: Mandag d. 14 November 1983, Kl. 01<sup>43</sup> ...

351.2

fig.1.: Der var to lysende pletter, de kom fra Øst til Vest hver gang, fra store Malene til Nordlandet. Jeg lå i min seng og kunne ikke sove, så drejede jeg hovedet op imod vinduet for at se om det var blevet stjerne klart, eller om det evt. var blevet bedre vejr. Ca. 2 sek. efter jeg kikkede op kom der een lysplet, lidt stærkere end en stjerne, så tror jeg at der er et stjerne skud, men da der kommer en lysplet mere, parallelt med den anden men lidt bagude, for jeg op og åbner vinduet, jeg betrakter dem længe (Ca 4-5 sek.) Så tager jeg kikkerten for at se om det skulle hjælpe, men de var stadigvæk lige utudelige, de fløj meget upræcist, og til sidst krygede de hinanden, og forsvandt. Observationstid. ; 7-8 sek.

fig.2.: Der gik ca. 1 min. da der kom to til, men med en meget mindre afstand af hinanden. Jeg var stadig i vinduet. lige der, jeg prøvede at se efter dem i kikkerten, men jeg kunne ikke fange dem, og så så med øjnene igen. De forsvandt hurtigt igen. Observationstid. ; 4-5 sek.

fig.3.: Der gik nu mere end 4 min. før der skete noget, men jeg fandt ud af at hvis der viste sig noget mærkeligt på himlen igen, så ville jeg ikke ligge her inde mere. Jeg hører to personer snakke nede på vejen, sætter mig op i sengen for at se hvem det er, men jeg kender dem ikke, så ser jeg 4 lyspletter komme over blokken (jeg vil regne med at de var omkring 500-600 meter oppe hver gang) denne gang var der 4 lys samlet i én række, om farten kan jeg ikke sige andet end de var 3 sek. om at komme fra min blok og langt ud over vandet ved nordlandet, og det er hurtigt, jeg åbnede vinduet for at kalde på de to mænd, jeg råbte halvhøjt.: "Se der, se der" og peger op på lysene, de to mænd vender sig nervøst om og err i retning af min arm, men de forsvinder lidt efter, så fortalte jeg om de lys der lige havde været, så spurgte de om det var som lyn, men det var det jo ikke, jeg bad dem om at se efter når de gik hen ad vejen, det skulle de nok. Nu ville jeg ud og kikke, så jeg hopper i tøj, og tager min kikkert og lister ud (Det skal lige siges at min far er orienteret om "sagen" men han nåede ikke at se dem.) så gik jeg ud af det røde etage hus og op på fjeidet bag min blok og mill. barakken.

fortsættes ...


Indgået

6 NOV. 1983

Litet Godth...


-Nu er jeg meget interesseret i "ufo fænomenet". Jeg har læst en del forskellige artikler om sådanne observationer, så jeg var helt ivrig. Jeg stod der oppe i ca. 10-15 min., da der viser sig noget igen, det kommer stadig ude fra øst, eller nærmere betegnet lige over store Malene denne gang var der kun een, den kom ganske langsomt hen over byen jeg brugte ikke kikkerten fordi at det nok ikke ville hjælpe særlig meget, da denne ene er væk kommer der tre til i denne form.:

Det sker en gang til at de kommer over igen, henholdsvis 1, 2 ell. 3.



Den næste gang da der er noget, sker det ude fra malene i bugten, de kom samlet op fra foden af store malene, og de fløj i denne form.:


De vendte og vred sig som en vand dråbe i langsom gengivelse.



Nu vidste jeg at der var 5 lys, så jeg havde nu noget at regne med. Der gik omkring

20 min. imellem hver observation. så jeg havde næsten vendet mig til hvornår de ville komme frem, og jeg vidste at de ville komme ude fra malene af. Hver gang at de fløj over, kom der en projektor lysende op imod dem, ude fra vandet hvor der lå en trawler og lyste ned på vandet, så hvis der er nogen som måske også har set dem, så er det manden ved projektøren på den trawler.

Alle de gange jeg så dem <sup>kom</sup> der ikke en lyd fra dem. de sidste 2 gange de var fremme, så jeg efter dem i kikkert og det ligned nærmest en mat kalk, hvid "fugl". eller også var det af denne form. der bare vippede hele tiden.



Jeg tænkte om det kunne være en fugl eller flere, men de kan ikke flyve så roligt og slet ikke så hurtigt. (ved 3 observation).

Nærmere oplysning på t [redacted]

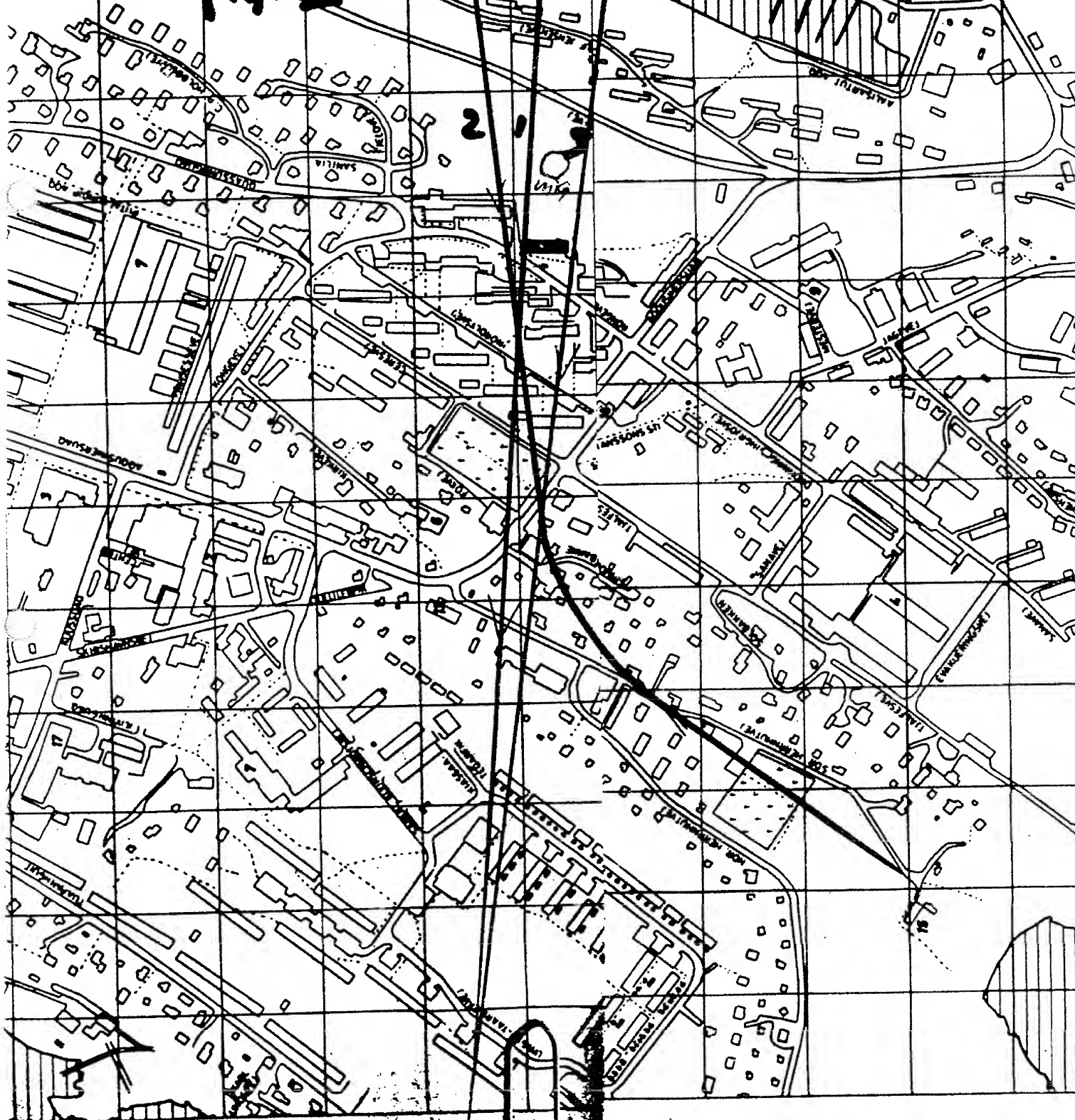
Kopier sendt til :

[redacted] DANMARK  
 Politist. - NUUK.

o det eller ej, denne beretning er sandfærdig.

- 1 Tele
- 2 Post
- 3 Rådhus
- 4 Dronning Ingrid
- 5 Hospital
- 6 Heliport
- 7 Kirke
- 8 Skole
- 9 Polit
- 10 Brandstation
- 11 Elværk
- 12 Vandværk
- 13 Alderdomshjælp
- 14 Forsamlingshus
- 15 Idrætshal
- 16 Muséum
- 17 Handelskole
- 18 Jern- og metal-skole
- 19 Seminarium
- 20 Skipperskole
- 21 Radiohus

**Fig. 12.3**

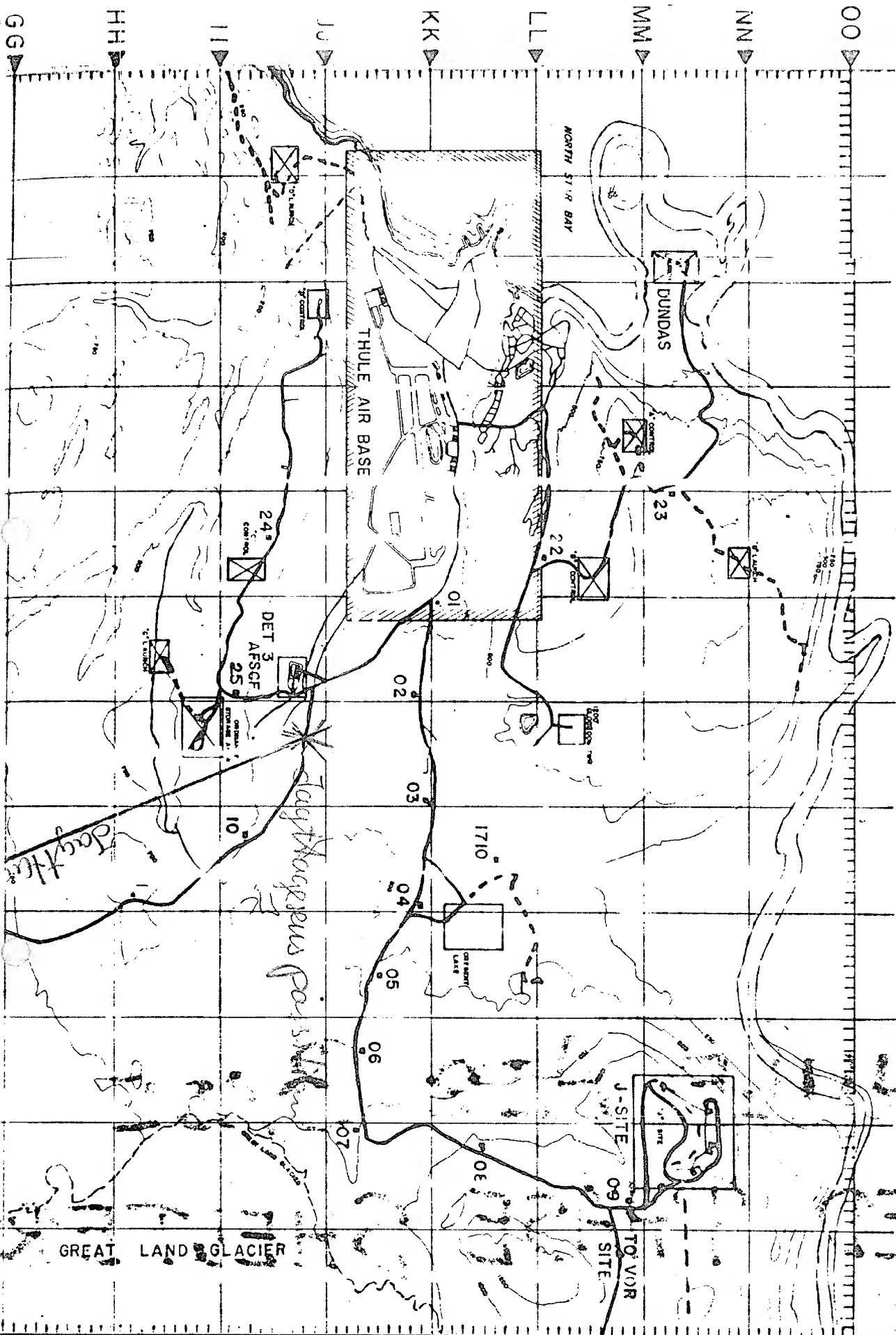






POLLITIER  
THULE AIR BASE  
3970 DUNDAS

DAB 1000  
7.3-1/81






Fortsat den 20. JAN 1981.

Der er her til kontoret indløbet oplysninger om, at flyvende uidentificerede objekter meget ofte ses observeret i forbindelse med, at der f.eks. i et område har været jordskæl eller f.eks. vulkanudbrud.

I den forbindelse skal det nævnes, at der dagen før nærværende observation blev registreret et jordskælv i Thuledistriktet, hvilket vil sige den 5. JAN 1981 kl. 1447 GMT (kl. 1047 lokal tid for TAB). Positionen for jordskælvscentret var 76,08 N, 67,82 W liggende 10 km under jordoverfladen, styrken var 4,1 målt efter Richterskalaen.

Nærværende jordskælvscenter er beliggende nøjagtig 50 km ca. SØ for Thule Air Base, mellem P-Mountain og Savigsivik.

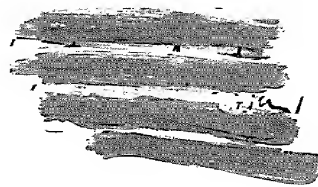
Observationsretningen for det flyvende objekt den 5. JAN 1981 er ca. retningen mod jordskælvscentret.



Fortsat samme dag.

Det skal bemærkes, at undertegnede den 5. JAN 1981 kl. 1305, straks efter anmeldelsen, talte med \_\_\_\_\_, J-Site, for at høre, om man der på radarstationen havde observeret noget, hvilket ikke var tilfældet, idet man "ser den anden vej".

Endvidere kontaktede jeg RAPCON kl. 1308. Heller ikke her havde man observeret noget på radar (flyradar), og efter en nærmere undersøgelse kunne det konstateres, at man ikke manglede eller savnede noget fly eller helikopter over Nordpolarområdet.



Genstandens opførsel i nedslagsøjeblikket (eksplosion o.l.):

Har nogen fjernet rester af genstanden? I så fald: Hvor beror de?

---

Indsendende myndighed: POLITIET PÅ THULE AIR BASE, 3970 Dundas.


Karakteristik af kilden:

Nedslagssted bevogtes af:

---

Evt. rids og/eller særlige bemærkninger, der kan være af interesse for sagen:

Rids af genstanden tegnet af iagttageren.



16 JAN. 1981

S P Ø R G E S K E M A

16 JAN.  
J.3-1/81

til brug for militære og civile myndigheder ved afhøring angående observerede "raketter" o.l.

Iagttagerens navn: [redacted]

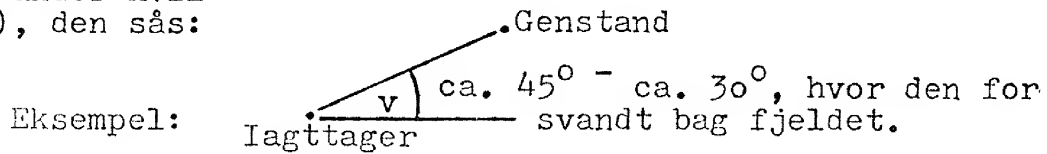
- stilling: maskinfører                      alder: 56 år, syn: normalt
- adresse: [redacted]
- evt. tlf.: [redacted]

Iagttagelsesdato: 5 / 1 1981    Klokkeslet: 1250    (nøjagtigt?) ca.

Iagttaget fra (nøjagtig stedangivelse): P-Mountain-vejen, hvor iagttageren kørte mod øst-syd-øst ca. 800 m øst for DET-3-vejen.

I hvilket verdenshjørne sås genstanden? ca. sydøst til syd,

Angiv ved et rids, under hvilken skraavinkel (v), den sås:

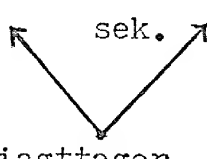


Genstandens udseende (form, farve, størrelse, beskaffenhed o.l.?) - Tegn om muligt på tilføjet papir et rids over genstandens form: Se side 2, hvor iagttageren har tegnet genstanden som en firkantet, flammende flade, der faldt lige ned. Den lyste flammende som en mellemting mellem rødt og hvidt, henimod gulligt som et julelys. Den trak ingen "hale" efter sig. Størrelsen: "Den virkede stor", og iagttageren tænkte på helikopteren, som han troede faldt ned.

Genstandens opførsel i luften (eksplosioner, røg, lyd, o.l.): Intet blev hørt til lyd, hvilket iagttageren heller ikke mente at kunne, idet han var kørende i en temmelig larmende bil. Ingen røg, Det var næsten helt mørkt, men himlen var svagt blå i iagttagelsesretningen, klart i vejret, ingen skyer.

Genstandens flyveretning i forhold til verdenshjørnerne: ca. SØt.S

Oplysninger, der kan give holdepunkter for flyvehøjden: kan ikke oplyses men iagttageren havde en fornemmelse af, at det var "tæt" på, d.v.s. 3-400 m.

Genstandens fart (evt. antal sekunder, det tog genstanden at gennemflyve en nærmere angiven strækning eller vinkel angivet ved et par pile som hosstående): ca. 2 sek., virkede som "normalt" faldende, og ikke hurtigt som et "stjerne- iagttager neskud." 

I tilfælde af nedslag:

Nedslagssted (nøjagtig angivelse):

Iagttageren følte, at genstanden flad ned ved 90°, og at den måske - hvis den ramte jorden - ville ramme 5-6 km fra iagttagelsesstedet.

Nedslagsvinkel (u) angivet ved en skitse som hosstående:

*GENSTANDENS RETNING*  
u

fredag, den 6. FEB 1981.

Ad. J.3 - 1/81.

F O R T S Æ T T E L S E S R A P P O R T

vedr. lysfænomen iagttaget ved Thule  
Air Base den 5. JAN 1981.

-----

Basecommander, [redacted], Thule Air Base, meddelte mig den 22. JAN 1981, at chefen for [redacted], [redacted] havde observeret det flyvende objekt/lysfænomenet på deres radar den pgl. dag til trods for, at jeg ikke var blevet underrettet derom, da jeg straks efter den telefoniske anmeldelse hertil, rettede telefonisk henvendelse til [redacted]. [redacted] var imidlertid bortrejst på ferie den 22. JAN 1981.

[redacted], Thule Air Base, har i dag til undertegnede via [redacted] forklaret, at man den 5. JAN 1981 kl. 1350 på radaren observerede et uidentificeret flyvende objekt i retning af 165° retvisende fra basen (240° fra magnetisk nordpol).

Afstanden var ca. 15 nautical miles.

Hastigheden var meget langsom, idet det bevægede sig mod øst med en fart af 20-40 knob.


Fra den specielle radar, objektet blev observeret, er det umuligt nøjagtigt at sige, hvilken højde, objektet befandt sig på, men det var mellem 2.000 og 30.000 feet.

Med hensyn til objektets størrelse oplyses det, at det gav ca. samme signal som hvis det havde været et fly af typen C-141.

Objektet blev observeret på radaren i 20-30 sekunder.

[redacted] oplyser på forespørgsel, at årsagen til, at jeg intet fik at vide ved min henvendelse til [redacted] den 5. JAN 1981 sandsynligvis er den, at man ikke ønsker at oplyse om noget, "der ikke bør være der", idet det ofte regnes for en fejl ved

radaren. Endvidere er sådanne radarobservationer ikke sjældne, idet man gennemsnitlig en gang hver anden til tredje uge har "et signal, som ikke bør være der."



Kommentarer til indberetning fra Politiet Thule AB vedr observation af lyssignal.

Det fremgår af oplysningsskemaet at [REDACTED] kl ca 1250 lokal tid iagttager et faldende lysende fænomen i SØ-lig retning og kl ca 1300 (tidspunkt ikke direkte anført) informerer Politiet TAB om fænomenet, der af HJS antages at kunne være nedstyrtende helikopter. Det fremgår ikke om Politiet in formeres via bilradio eller om andre (brandstationen) er blevet informeret først, eller om [REDACTED] er kørt tilbage til basen for mundtligt at informere Politiet. Skemaet er dateret 16/1 men det fremgår ikke hvornår [REDACTED] har givet de i skemaet anførte mere udførlige oplysninger. Der anføres i tilføjelserne at jordskælvet indtraf 5/1 kl 1447, men i følge signal fra usgs skete jordskælvet 4/1 1447z = 1047 lokal tid, altså ca 26 timer før [REDACTED] iagttagelser.

Tidspunktet for iagttagelsen er lokal middag, men i mørketiden ved nymåne, hvor selv sydhimlen er mørk, men afstandsbedømmelse af uidentificeret genstand der iagttages som lys er uhyre vanskelig, snarest umulig, ligesom størrelsesangivelse er umulig når afstand ikke kendes. Nordlys forekommer sjældent ved Thule, kun ca 10% af tiden, og vil ses i sydlig retning. Iagttagelsen kan således være et nordlys i 100 km højde flere hundrede km syd for Thule AB. Iagttagelsen kan ogsaa være et afgrænset område på bjergskråningen mod P-Mountain der tilfældigt oplyses af en projektør der langsomt lyser ned over skråningen.

[REDACTED]

# SPØRGESKEMA

til Brug for militære og civile Myndigheder ved Afhøring angaaende  
observerede »Raketter« o. l.

(RCS: CHODDEN INT-20209)

Iagttagerens Navn: \_\_\_\_\_

— Stilling: \_\_\_\_\_

Alder: 33

Syn: godt

— Adresse: \_\_\_\_\_

— evt. Telf.: \_\_\_\_\_

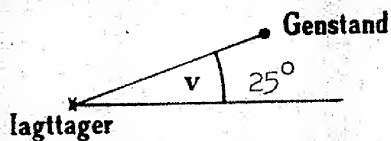
Iagttagelsesdato: 9 / 12 19 80 Klokkeslet: 0315A (nøjagtigt?)

Iagttaget fra (nøjagtig Stedangivelse): Arnum, 6510 Gram

I hvilket Verdenshjørne saas Genstanden? Sydøst

Angiv ved et Rids, under hvilken Skraavinkel ( $v$ ), den saas:

Eksempel:



Genstandens Udseende (Form, Farve, Størrelse, Beskaffenhed o. l.): En stor hvid klods med vinduer, hvor der kunne skimtes mørke genstande.

(Tegn, om muligt, paa Papirets Bagside et Rids over Genstandens Form).

Genstandens Opførsel i Luften (Ekspllosioner, Røg, Lyd o. l.): Genstanden fløj stille hen over hustagene. Man kunne ikke høre genstanden. Genstanden forsvandt pludselig.

Genstandens Flyveretning i Forhold til Verdenshjørnerne: %

Oplysninger, der kan give Holdepunkter for Flyvehøjden: Hushøjde


Genstandens Fart (evt. Antal Sekunder, det tog Genstanden at gennemflyve en nærmere angiven Strækning eller Vinkel angivet ved et Par Pile som hosstaaende): %



I Tilfælde af Nedslag:

Nedslagssted (nøjagtig Angivelse): %

Nedslagsvinkel ( $u$ ) angivet ved en Skitse som hosstaaende:



Genstandens Opførsel i Nedslagsøjeblikket (Ekspllosion o. l.): %

Har nogen fjernet Rester af Genstanden? I saa Fald: Hvor beror de? %

Indsendende Myndighed: FTK informeret den 9 DEC 1980 kl. 1200z.

# SPØRGESKEMA


til Brug for militære og civile Myndigheder ved Afhøring angaaende observerede »Raketter« o. l.

Iagttagerens Navn: \_\_\_\_\_  
— Stilling: \_\_\_\_\_ Alder: 21 Syn: \_\_\_\_\_  
— Adresse: \_\_\_\_\_  
— evt. Telf.: \_\_\_\_\_

Iagttagelsesdato: 30 / 7 19 80 Klokket: 0315B (nøjagtigt?)  
Iagttaget fra (nøjagtig Stedangivelse): Viborg over Rødding (0330B)  
til Tjele

I hvilket Verdenshjørne saas Genstanden? NØ

Angiv ved et Rids, under hvilken Skraavinkel ( $v$ ), den saas:



Genstandens Udseende (Form, Farve, Størrelse, Beskaffenhed o. l.):  
Rund med rødlig kant, større end en stjerne, kraftigere lys end en stjerne, lyset kom nedefra.

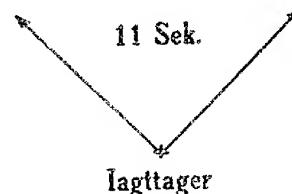
(Tegn, om muligt, paa Papirets Bagside et Rids over Genstandens Form).

Genstandens Opførsel i Luften (Ekspllosioner, Røg, Lyd o. l.): Bevægede sig i en bue fra Viborg og sluttede ved enden af Tjele Langesø, ingen lyd - afstanden hele tiden ca. 1 - 1½ KM.

Genstandens Flyveretning i Forhold til Verdenshjørnerne: \_\_\_\_\_

Oplysninger, der kan give Holdepunkter for Flyvehøjden: \_\_\_\_\_


Genstandens Fart (evt. Antal Sekunder, det tog Genstanden at gennemflyve en nærmere angiven Strækning eller Vinkel angivet ved et Par Pile som hosstaaende): \_\_\_\_\_



I Tilfælde af Nedslag:

Nedslagsted (nøjagtig Angivelse): \_\_\_\_\_

Nedslagsvinkel ( $u$ ) angivet ved en Skitse som hosstaaende:



Genstandens Opførsel i Nedslagsøjeblikket (Ekspllosion o. l.): \_\_\_\_\_

Har nogen fjernet Rester af Genstanden? I saa Fald: Hvor beror de? \_\_\_\_\_



Til OP-2

20302

FRA

ACC

TIL

KP

- RAPPORT FRA ACC KØBENHAVN OM, AT ET  
FLY I 37.000' HAR OBSERVET HRAKTET  
LYSUNDE OBJEKT UDE MOD VEST KL 1850Z
- KL 1857Z RAPPORTERER ET FLY OVER "ALS" I  
37.000' LIGELÆDES AT HAVE SET ET LYSUNDE  
GENOMEN (MÅSKE EN SATELIT)
- KL 1901Z RAPPORTERER ET FLY VED "S. FISHER"  
37.000' DET SAMME
- KL CA 1940z KOMMER ET "STERLING" FLY  
I FORBINDELSE MED ACC KØBENHAVN OG  
FORTÆLLER AT MAN, PÅ VEJ FRA SCOTLAND  
TIL CH, VAR MEBET TÆT PÅ ET LYSUNDE  
OBJEKT, EFTER HANS OPFATTERSE EN  
SATELIT ELLER COMET, DER DRÆNDE OP.

TIL

# SPØRGESKEMA

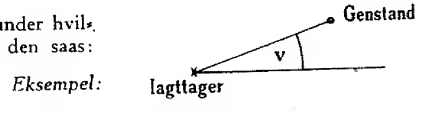
til Brug for militære og civile Myndigheder ved Afhøring angaaende  
observerede »Raketter« o. l. (RCS: CHODDEN INT-20209)

012

Iagttagerens Navn: \_\_\_\_\_ x) \_\_\_\_\_  
— Stilling: Værstedsleder Alder: \_\_\_\_\_ Syn: \_\_\_\_\_  
— Adresse: \_\_\_\_\_ 6392 Bolderslev  
— evt. Telf.: \_\_\_\_\_

Iagttagelsesdato: 7/10 1980 Klokkeslet: 22 15 A (nøjagtigt?)  
Iagttaget fra (nøjagtig Stedangivelse): \_\_\_\_\_

I hvilket Verdenshjørne saas Genstanden? \_\_\_\_\_  
Angiv ved et Rids, under hvilk  
ken Skraavinkel (v), den saas:



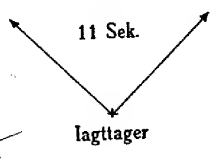
Genstandens Udseende (Form, Farve, Størrelse, Beskaffenhed o. l.): \_\_\_\_\_  
\_\_\_\_\_  
\_\_\_\_\_

(Tegn, om muligt, paa Papirets Bagside et Rids over Genstandens Form).

Genstandens Opførsel i Luften (Ekspllosioner, Røg, Lyd o. l.): \_\_\_\_\_  
merkkelig lyd som ikke stammer fra fly men dog  
var det et objekt ca 15 m over jorden. Af og til  
stillestående, samt landing og slutning af 4 projektiler  
Genstandens Flyveretning i Forhold til Verdenshjørnerne: fra NE - Røde Kveo

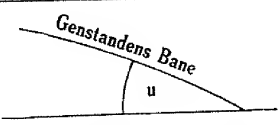
Oplysninger, der kan give Holdepunkter for Flyvehøjden: \_\_\_\_\_

Genstandens Fart (evt. Antal Sekunder, det tog Genstanden at  
gennemflyve en nærmere angiven Strækning eller Vinkel angivet  
ved et Par Pile som hosstaaende): \_\_\_\_\_



I Tilfælde af Nedslag:  
Nedslagssted (nøjagtig Angivelse): \_\_\_\_\_

Nedslagsvinkel (u)  
angivet ved en Skitse  
som hosstaaende:



Genstandens Opførsel i Nedslagøjeblikket (Ekspllosion o. l.): \_\_\_\_\_

Har nogen fjernet Rester af Genstanden? I saa Fald: Hvor beror de? \_\_\_\_\_  
\_\_\_\_\_

Indsendende Myndighed: FLD 602  
Karakteristik af Kilden: ESK (K. LM) ÅBENKØ  
Nedslagssted bevogtes af: \_\_\_\_\_

# UFO'EN VAR EN LORT

*Sådan kan man også få en wentet gave fra himlen*

Fra Ekstra Bladets Jyllands-redaktion  
En himmelsk gave. Hvem drømmer ikke om en sådan?

For et ungt ægtepar blev drømmen forleden til virkelighed, da en gul klump på størrelse med en fodbold dumpede ned i deres villa-have i Brabrand ved Århus.

Sammen med sin lille datter var Anette Solberg i haven for at nyde sommerens varme og sol. Pludselig hører hun den velkendte lyd af en flok svaner på træk. Hun kikker op og ser en genstand styrte mod jorden. En svanes død? Med et tungt bump smadres genstanden derefter på græsplænen kun få meter fra kvinden, der opdager, at der ikke er tale om nogen død fugl, men derimod om gule islignende klumper.

I erkendelse af, at ikke alt, hvad skinner er guld, sendte kvinden og hendes mand, Steen Solberg, isklumperne til undersøgelse på Jysk Teknologisk Institut.

## TOILETAFFALD


Svaret kom i går. I undersøgelsen konkluderes det, at klumperne indeholder 'et meget stort indhold af urinstof, og at det iøvrigt ligner toiletaffald.' Fra lederen af Skandinavisk UFO Informations Central, Ole Knudsen, oplyses det endvidere, at den koncentrerede luftforurening efter al sandsynlighed stammer fra en af SASs DC-10 maskiner på vej

fra Chicago til København. — Det var usægtelig noget af en slem forskrækkelse. Ikke blot er det ulækkert, men det er også livsfarligt at nedkaste den slags ting, siger Steen Solberg.

Ægteparret overvejer nu, om de vil klage til Luftfartsdirektoratet.



Steen Solberg viser, hvor den koncentrerede luftforurening slog ned — tæt ved havegrillen (Foto: Jens-Kristian Sogaard)



Jysk Teknologisk Institut fandt ud af, hvad de gullige isklumper bestod af — toiletaffald. Klumperne ses her i forhold til et par tændstikker. (Foto: Jens-Kristian Sogaard)



## DAGENS PRIK

En flyveleder står hver dag med næsen højt i sky. Det er en højst besværlig sag — han leder efter fly. Når han er dårlig, er det klart, at det forsinker hver en start, det siger da fornuften. Men — kan man blive luftsyg, når man ellers kun på jorden står og stirrer op i luften?

## MERE VARME

Varmen og den blå himmel bliver hos os i dag, men risikoen for torden forstærkes over middag. Maksimumtemperaturer op til 30 grader. Solen går ned 21.47 og står op 4.30. Dagen er tiltaget med 10 timer og 22 minutter. Temperaturer andre steder: Oslo 23, London 20, Paris 26, Rom 24, Gran Canaria 23, Mallorca 26, Egedesminde 0.  
Pollentallet: Birk 9, græs 12, andre 266, total 287.

# B.T.

64. årg. Lørdag 7. juni 1980 Nr. 130

# FY FOR EN UFO

**Birger Teckemeyer**  
ARHUS - B.T.: En UFO-ekspert, en kemiingeniør og et lokalt dagblad har løst sommerens gåde i Aarhus. En stor gul isklump, der faldt ned fra himlen og i onsdags landede i en villahave i Brabrand, var ikke — som eksperterne først håbede — en UFO-hilsen fra det ydre rum. Mange tolkede ellers den mysteriøse isklump som en slags 'go'dav'do' fra planeten Pluto til den jyske hovedstad. Men eksperterne har nu med deres videnskabelige analysemetoder frataget århusianerne troen på de højere magter. Den gule iskugle fra himlen bestod af frosset toiletaffald. På jysk: 'en pot pis.'



De mystiske isklumper fra 'det ydre rum'. Nu er de smeltet og højdet ud den rigtige vej.

### Bange


Overassistent Anette Solberg, 32, Brabrand: 'Onsdag morgen gik jeg en tur i haven med min datter Charlotte på 14 måneder. Klokken var cirka 8.45. Vi var gået op mod vejen. Jeg hørte en underlig susen som af en svane, der flyver. Jeg ser op, men får kun øje på en solsort. Så ser jeg et lysglimt og noget, der bevæger sig meget hurtigt. Det forsvinder med en fløjttende

lyd bag taget og rammer græsplænen, hvor vi stod, med et brag.'

Anette Solberg fortæller, at hun først troede, at den gullige isklump var 'en knust flintesten. Den havde været på størrelse med en fodbold. Halvdelen var knust, og stykkerne lå spredt i en omkreds på

halvdelen meter. På nedslagsstedet var der en fordybning på et par centimeter. Græsset var slået væk. 'Jeg var bange. Hjertet sad i halsen på mig,' siger Anette Solberg. 'Men så kom min mand. Vi tog nogle

af de største stykker og lagde dem i dybfryseren.' De gule isstykker blev



Steen Solberg, Brabrand, ved nedslagsstedet, hvor hans kone og lille datter havde stået få minutter før isklumpen faldt fra himlen.

sendt til analyse Jysk Teknologisk Institut i Aarhus. Ingeniør Svend Age Larsen, kemiafdeling: 'Jeg er ikke meget for at udtale mig. Det er jo Aarhus Stiftstidende, der har bedalt analysen.' Svend Age Larsen bekræfter dog, at himmelgenomsøget sig at være toiletaffald. Analysen kan ikke fastslå nationaliteten eller om klumpen er militær eller civil.

Lederen af alarmcentralen for UFO'er Ole Knudsen, Aarhus: 'Jeg var straks klar over, at isklumpen ikke havde noget med UFO'er at gøre. På det tidspunkt, hvor nedslaget skete, var der tre fly i lufrummet over Aarhus. Et SAS-fly fra Sønderborg på vej mod København samt to militære fly fra Karup.'

### Frosset på vejen

Toiletaffaldet er sandsynligvis i flydende form blevet lukket ud af et fly i stor højde. Inden den gyldne sjat er nået jorden, er den frosset til is. Den ramte jorden med en hastighed af cirka 200 km i timen.

Men hvem har trukket i den forkerte snor over Aarhus, SAS eller militæret?

### »Vores er blåt«

Værkstedschef Verner Balle, SAS: 'Det er ikke os. Vores er blåt. Vi bruger udelukkende blåt skyllevand i vore fly, og der skal fejlagtigt åbnes for tre ventilatorer for at udløse toiletankens indhold.'

Flyvetaktisk kommando, Karup: 'Det er ikke os. Vi bruger tørklosetter.'

UFO-eksperten Ole Knudsen oplyser i øvrigt, at mærkelige ting, der falder ned fra himlen, blandt UFO-folk kaldes 'fortske fænomener'. En amerikaner ved navn Fort har lavet et helt katalog over den slags ting. Engang faldt der f.eks. frøer, der var indfrosset i isklumper, ned fra himlen over en ørken i Amerika.

en fire...  
en danske olieproduktion...  
varende til 10-13 procent af...  
et danske forbrug af olie.

**Kvinde med ringe arbejdsmuligheder får hustrubidrag for bestandig • Side 3**

**Fik isklump ned i haven**

beboer på en villavej  
Brabrand fik sig i mor-  
s lidt af en forskræk-  
else, da en gullig klump  
på størrelse med en  
bold pludselig landede  
græsplænen ved fa-  
liens hus. Isklumpen  
skede tilsyneladende  
af den blå luft og  
intredes så mod jor-

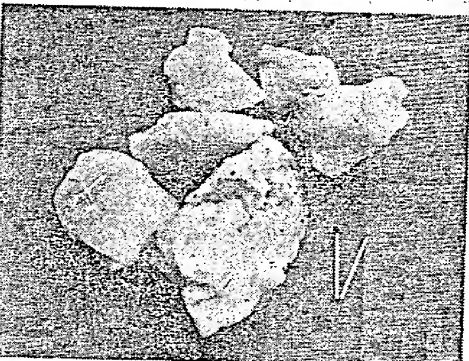
Lederen af Skandinavisk  
Ufo-Informations alarmcen-  
tral, Ole Knudsen, vil hur-  
tigst muligt sørge for, at  
fænomenet bliver undersøgt  
på kemisk Institut.

— Der behøver ikke være  
tale om noget mystisk, siger  
han, men sagen interesserer  
mig. Vi har tidligere oplevet,  
at et fly har tabt kondensis  
fra vingerne. Det er faldet  
ned i hele klumper. Det kan  
også være toiletaffald fra en  
flyvemaskine, der er frosset  
til is og tabt over Brabrand.  
Noget sådant må under in-  
gen omstændigheder ske, og  
jeg vil straks henvende mig  
til Kastrup og høre, om der  
har været overflyvninger på  
det pågældende tidspunkt.

Først når disse to mulig-  
heder kan udelukkes, bliver  
jeg som Ufo-ekspert intere-  
seret.

Man hører ikke nødvendig-  
vis lyden af et fly, samtidig  
med at en genstand tabes fra  
det. Det kan være mange  
kilometer væk, inden tingen  
rammer jorden, siger Ole  
Knudsen.

**Forskrækkelse for villaejer  
i Brabrand**



Familien samlede stumperne sammen og opbevarede dem  
i dybfryseren. Her ses de sammenlignet med et par  
tændstikker.

(FOTO: Jens-Kristian Søgaard)

Steen Solberg viser stedet i haven i Brabrand, hvor  
Isklumpen faldt ned.



nette Solberg, Hvede-  
vej 44, Brabrand, var  
ud i haven med sin  
er, da hun fornemede  
en af en flok svaner over  
Hun kiggede op og så en  
streg flimre ned gen-  
luften. Noget tungt lan-  
de på jorden, og hun  
de, det var en død svane.  
hun ville undersøge sa-  
fandt hun den mystiske  
k liggende smadret på  
set. Hun og hendes  
i Steen gemte isstyk-  
e i dybfryseren. De tør  
røre ved dem, da de har  
vækkelig konsistens og  
vil smelte.

JUS STIFTSTIDENDE TORSDAG 5. JUNI 1980

**FLY-LATIN I  
DYBFRYSEREN**

En familie i Brabrand  
ved Aarhus for fornem-  
lig klump af kasser ind-  
holdende et deres dybfry-  
ser. Siden onsdag har  
den opbevaret en my-  
stisk, gullig isklump, der  
landede i haven med et  
Pirar, men som Jydsk  
Teknologisk Institut fre-  
dag fastsløget var toiletaf-  
fald fra et forbi-  
faldende rute- eller char-  
terfly.

Ole Knudsen, isklum-  
pen, men kunne ikke  
give nogen forklaring  
på fremmedlegemets op-  
rindelse.

Brabrand-familien  
hørte susen fra luften og  
fornemte en flok svan-  
er nærme sig. Ved ned-  
slaget troede familien, at  
de var en død svane.  
Ole Knudsen vil  
nu søge at finde frem til det  
fly, der onsdag morgen  
uåbent drøppede det  
dybfrysede toiletaffald  
fra cirka ti kilometers  
højde.

Ikke et naturligt, meteorologisk fænomen:

**Gåden uløst**

Jydsk Teknologisk Institut undersøger  
isklumpen fra Brabrand

Gåden omkring den Isklump,  
som i går formiddags faldt  
ned i en have i Brabrand, er  
stadig ikke løst. Foreløbig er  
det kun fastslået, at den ikke  
kan have sin årsag i almindel-  
lige naturfænomener. Indtil  
i morgen opbevares den i  
frostskab på Jydsk Teknolo-  
gisk Institut, hvor den fredag  
vil blive nærmere undersøgt.

UFO-Informations alarm-  
central i Aarhus, Ole Knud-  
sen, forsøgte hele dagen i går  
at finde en forklaring, men  
forgæves.

Isklumpen ramte græsplæ-  
nen hos familien Solberg,  
Hvedebjergvej 44, Brabrand.  
Fru Anette Solberg opholdt  
sig i haven sammen med en  
datter, da hun pludselig  
hørte en susen »som af sva-



Ole Knudsen,  
leder af Skan-  
dinavisk  
UFO-Info-  
rations af-  
deling i Ar-  
hus: — Isklum-  
pen er ikke et  
naturligt,  
meteorologi-  
sk fænomen.

nevinger«. Hun så op og  
bemærkede »en hvid streg«  
gennem luften. Kort efter  
ramte isklumpen jorden.

— Meteorologer, som jeg  
har talt med, udelukker, at  
den kan være dannet i høj-  
den som følge af særlige  
meteorologiske forhold, si-

ger Ole Knudsen. Det ville  
have krævet både frostvej-  
r og skyer. Der var kuldegra-  
der over tre kilometers ni-  
veaue på det pågældende  
tidspunkt, men ingen skyer.  
Det nærmeste sted, hvor is-  
klumpen kunne have været  
dannet på naturlig måde, var  
et sted syd for Berlin.

Da klumpen faldt, blæste  
de kraftige vinde fra nord i  
tre kilometers højde. Og  
klumpen kom tilsyneladende  
fra øst-nordøst.

En teori om, at isklumpen  
i virkeligheden er toiletaf-  
fald fra et fly, har ikke  
kunnet bekræftes. Intet pas-  
sagerfly har passeret stedet  
på det pågældende tids-  
punkt.

Klumpens materiale er ty-  
deligt lagdelt og gulligt. mo-

Aarh. St. 17. 6. juni 1980


**klump  
var  
toilet-  
affald**

Gåden om isklumpen, der  
i forgårs landede på en  
græsplæne i Brabrand, er  
opklaret: Den bestod af  
toiletaffald tabt fra en  
flyvemaskine. I rappor-  
ten fra Jydsk Teknolo-  
gisk Institut, som har un-  
dersøgt fænomenet, hed-  
der det, at der i klumpen  
er »et meget stort indhold  
af urinstof og at det løv-  
rigt ligner toiletaffald».

Lederen af Skandinavisk  
UFO Informations alarm-  
central i Aarhus, Ole Knud-  
sen, kan også med næsten  
sikkerhed sige, hvilket fly,  
der har tabt det uønskede af-  
fald. Det drejer sig om en af  
SAS' DC 10'ere, som kom fra  
Chicago og som havde over-  
fløjet et kuldeområde ved  
Skotland.

— Jeg har undersøgt,  
hvilke maskiner, der har  
passeret området på det på-  
gældende tidspunkt, siger  
Ole Knudsen, og der er kun  
tre muligheder, hvoraf jeg  
mener de to kan udelukkes.  
Det ene var et militært  
transportfly, en C-47 Dakota,  
det andet ligeledes et dansk  
transportfly, en Herkules C-  
130. Begge fly er startet fra  
Karup, og selv om den sidste  
fløj i 15.000 føds højde kan  
der ikke have dannet sig  
kondensis så hurtigt.

Nu er spørgsmålet så,  
hvordan det kan lade sig  
gøre for et DC-fly med tryk-  
kabine at tabe en sådan  
klump. Jeg har forgæves  
søgt at få fat i en SAS-  
tekniker for at få det opkla-  
ret, men det skal det nok  
blive. Det er livsfarligt at  
udkaste den slags ting og  
absolut forbudt. Jeg har talt  
med familien i Brabrand, i  
hvis have isklumpen faldt  
ned, og jeg går ud fra, at  
resultatet bliver en klage til  
Luftfartsdirektoratet.







# JYDSK TEKNOLOGISK INSTITUT

MARSELIS BOULEVARD 135 · 8000 ÅRHUS C · TLF. (06) 14 24 00 · GIRO NR. 6 03 78 60 · TELEX 64796 JYTEK DK  
NY TEKNIK FOR HÅNDVÆRK OG INDUSTRI · UNDERVISNING · KONSULTATION · FORSØG

Sagsnr. 62-46604-2

Aarhus Stiftstidende

Att.: [REDACTED]

Kannikegade  
8000 Århus C  
-----

Dato 10. juni 1980  
SAL/NC

KOPI

## Undersøgelse af isklump - JTI opgave nr. 2126

Den 4. juni 1980 er til laboratoriet indleveret dele af en isklump, der samme dag er faldet ned i Brabrand. Prøven er indleveret af [REDACTED]

På laboratoriet er dele af isklumpen optøet. Der findes ikke i den optøede masse tegn på indhold af uorganisk uopløseligt materiale som sten eller lignende.

Da den optøede masse mest af alt minder om toiletaffald, er der foretaget analyse for indhold af urinstof. Det er her fastslået, at isklumpen indeholder urinstof, og vi må konkludere, at der efter alt at dømme er tale om toiletaffald.

Kopi af dette brev er d.d. tilsendt [REDACTED]  
[REDACTED]

Med venlig hilsen  
Afdeling for Kemi- og Levnedsmiddelteknik  
[REDACTED]  
[REDACTED]  
[REDACTED]



Kl 08.43. [redacted] regnede det for mest sandsynligt, at isen stammede fra dette sidste fly.

Torsdag formiddag modtog jeg besked fra Teknologisk Inst.,

at der var fundet store mængder urinstof i den smeltede is, og at der "i øvrigt var tegn på, at det drejede sig om frosset toilettaffald". Jeg bad ikke om yderligere uddybning i [redacted] og jeg blev enige om ikke at ofre mere på analysen, på det foreliggende grundlag, men at gemme de resterende isklumper endnu en uge for en sikkerheds skyld. [redacted] fremsender en skrivelse om analysen til mig og til Århus Stifttidende, som betaler analysen, efter aftale med avisens Sekretariat.

Fredag formiddag kontaktede jeg SAS i København. Jeg talte med en tekniker, hvis navn desværre [redacted] ikke kan gives (båndoptagerfejl). \* Han var meget venlig og meget bekymret over sagen, og han oplyste, at der var en mulighed for at der kunne sive toilettaffald fra et DC-10 fly, og at det var sket før. For at det kunne ske, skulle der dog ske flere fejl. Måndsyt af toiletterne skulle være utæt, så der kunne sive luft ned i lagertanken; servicepersonalet, som tømmer tanken ved en ventili på flyets underside skulle "glemme" at sætte en sikringsprop i aftaringsventilien, og en muffe over ventilien skulle være utæt. Det var dog som nævnt ikke umuligt, at noget sådant kunne ske. Senere på dagen ringede teknikeren tilbage til mig, og oplyste, at der ikke var noteret nogle af de pågældende fejl i flyets, OY-KDA, logbog, og at de ikke fandtes ved en undersøgelse af flyet. Man mangler dog at udspørge servicepersonalet i Chicago - dette kunne først gøres mandag 9.

Fredag eftermiddag havde jeg en længere samtale med [redacted] i Ribe, som oplyste, at Ritzau havde udsendt et telegram om sagen, hvor der blandt andet blev nævnt, at isen var smidt ud fra et fly i 10 km højde. Jeg har ikke set telegrammet, og Ritzau har ikke talt med mig, eller [redacted] og [redacted] Årh. Stifft. I Samtalen blev til en bagside i BF Lørdag 7. Juni. Bilag. Heri frasilger SAS og FTK sig ansvaret.

Fredag talte jeg med FTK for at få opklaret om et C-130 fly kunne være årsagen. [redacted] var ikke til stede, og kunne først besvare spørgsmålet mandag.

SAS Måske var en fejl i logbogen.

Mandag den 9. oplyser [redacted] Flyvetaktisk Kommando at det efter hans bedste overbevisning er almindeligt, at toilettaffald udløses fra militærets fly, når de befinder sig i stor højde. En sådan udladning skulle være ganske ukadelig, da affaldet forstøves på vejen ned. Om en sådan udladning er mulig fra et C-130 fly kunne han ikke oplyse.

Dagen efter gives der besked fra SAS. [redacted] SAS Maintenance Engineering i Københavns lufthavn oplyser, at luft-havnens tekniske personale på forespørgsel har oplyst, at der i løbet af den foregående uge forekom et DC-10 fly, hvor sikkerhedsproppen i toilettaffaldtaget manglede, og der var også et fly, hvor læmnen over udtaget fandtes delvis åben, men man kunne ikke huske, om det drejede sig om det samme fly. [redacted] oplyste at man rutinemæssigt tilsætter indholdet i toilettafkene på SAS' fly en blå eller grøn farve indeholdende et antiseptisk stof, på grund af recirkulering af vandet. Farvestoffet tilsættes fra tanke i flyet, og han regner det ikke for sandsynligt, at der skulle kunne forekomme tilfælde, hvor farven ikke er tilsat.

Det er næppe sandsynligt, at et kraftigt farvestof skulle kunne fryses ud af tankindholdet, selv hvis afløbet har været utæt i SAS-flyet, og der var absolut ingen tegn på farvning af isklumperne, bortset fra den "naturlige". [redacted] Der er ikke taget skridt til at få undersøgt materialet yderligere.

På grundlag af ovenstående må man forsvægsvis konkludere, at den faldne isklump stammer fra forsvarets C-130 fly.

Sagen afsluttet 23/6 1980.

flere bilag: besked fra Jydsk Teknologisk Institut, diverse avisudklip.

NB: Rapporten er tilsendt de implicerede parter i mere eller mindre afbøkket stand (navne), og den skal betragtes som intern. Offentliggørelse må ikke ske uden efter aftale med [redacted] SUFOI og de implicerede.



4/6-80

1 C-47 (Mærk. 3651) DEP NR 0628 2 SAMO 0653 2 ↑ Fz 50 } TRE EVNE VÆRØISE  
1 C-130H DEP NR 0627 2 SAMO 0642 2 ↑ Fz 150  
1 DC-10 SK 948 ETO RAMME 0631 2 SAMO 0643 2 ↓ Fz 270

Temperatur ved jorden ca.  $15^{\circ}\text{C}$

Nyttgræs Fz 110

Fz 150  $\div 7^{\circ}\text{C}$

Både C-47 og C-130 har døtteløst. C-130 har dog terminal som ledes ud i fri luft via en 1 cm tyk ledning. Vildledning sker under tryk (kubisertryk) og ved positive temperaturer hvorfor der umiddelbart vil ske en forstøbning så dannelsen af isklumper må seses for sikkerhed.

Faldhastighed for en sådan isklump vil være 300-350 km/t d.v.s. 30-45 sek. varighed fra Fz 150.

# SPØRGESKEMA

til Brug for militære og civile Myndigheder ved Afhøring angaaende observerede »Rakter« o. l.

Iagttagerens Navn: \_\_\_\_\_

— Stilling: \_\_\_\_\_ Alder: \_\_\_\_\_ Syn: \_\_\_\_\_

— Adresse: \_\_\_\_\_ Hjørring \_\_\_\_\_

— evt. Telf.: \_\_\_\_\_

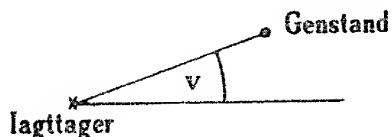
Iagttagelsesdato: 31/ 5 1980 Klokket: 0300 (nøjagtigt?)

Iagttaget fra (nøjagtig Stedangivelse): Tornby

I hvilket Verdenshjørne saas Genstanden? Mod syd

Angiv ved et Rids, under hvilken Skraavinkel ( $v$ ), den saas:

Eksempel:



Genstandens Udseende (Form, Farve, Størrelse, Beskaffenhed o. l.): 2 runde

Lysende med krans udenom samme størrelse som månen

(Tegn, om muligt, paa Papirets Bagside et Rids over Genstandens Form).

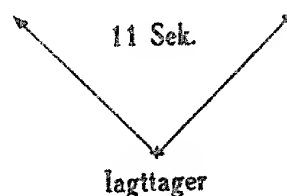
Genstandens Opførsel i Luften (Ekspllosioner, Røg, Lyd o. l.): \_\_\_\_\_

De to genstande observeredes et stykke over månen hvorefter de fulgte hinanden mod jorden. Varighed ca. 2min.

Genstandens Flyveretning i Forhold til Verdenshjørnerne: \_\_\_\_\_

Oplysninger, der kan give Holdepunkter for Flyvehøjden: \_\_\_\_\_

Genstandens Fart (evt. Antal Sekunder, det tog Genstanden at gennemflyve en nærmere angiven Strækning eller Vinkel angivet ved et Par Pile som hosstaaende): \_\_\_\_\_



I Tilfælde af Nedslag:

# SPØRGESKEMA


til Brug for militære og civile Myndigheder ved Afhøring angaaende observerede »Raketter« o. l.

Iagttagerens Navn: \_\_\_\_\_  
— Stilling: \_\_\_\_\_ Pensionist \_\_\_\_\_ Alder: \_\_\_\_\_ Syn: \_\_\_\_\_  
— Adresse: \_\_\_\_\_ 4930 Maribo  
— evt. Telf.: \_\_\_\_\_

Iagttagedato: 26/5 1980 Klokket: 2120 (nøjagtigt?)  
Iagttaget fra (nøjagtig Stedangivelse): Maribovej  
Kortref.: 32U/590700

I hvilket Verdenshjørne saas Genstanden? V - Ø

Angiv ved et Rids, under hvilken Skraavinkel (v), den saas:



Genstandens Udseende (Form, Farve, Størrelse, Beskaffenhed o. l.): \_\_\_\_\_  
Stor mørkerød faldskærmslignende

(Tegn, om muligt, paa Papirets Bagside et Rids over Genstandens Form).

Genstandens Opførsel i Luften (Ekspllosioner, Røg, Lyd o. l.): ingen støj

Genstandens Flyveretning i Forhold til Verdenshjørnerne: V - Ø

Oplysninger, der kan give Holdepunkter for Flyvehøjden: ca. 200 m.  
steg højere op nord for Holeby

Genstandens Fart (evt. Antal Sekunder, det tog Genstanden at gennemflyve en nærmere angiven Strækning eller Vinkel angivet ved et Par Pile som hosstaaende): \_\_\_\_\_



I Tilfælde af Nedslag:  
Nedslagssted (nøjagtig Angivelse): \_\_\_\_\_

Nedslagsvinkel (u) angivet ved en Skitse som hosstaaende:



Genstandens Opførsel i Nedslagsøjeblikket (Ekspllosion o. l.): \_\_\_\_\_

Har nogen fjernet Rester af Genstanden? I saa Fald: Hvor beror de? \_\_\_\_\_

Indsendende Myndighed: ESK500, Vedbæk

Karakteristik af Kilden: Indtlf. af \_\_\_\_\_ Maribo Politi

Nedslagssted bevogtes af: \_\_\_\_\_

# SPØRGESKEMA

til Brug for militære og civile Myndigheder ved Afhøring angaaende  
observerede »Raketter« o. l. (RCS: CHODDEN INT-2o2o9)

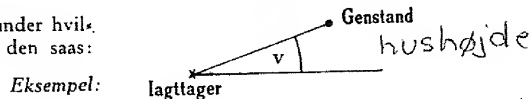
lagttagerens Navn: \_\_\_\_\_  
— Stilling: HUSMOR Alder: 50 Syn: GODT  
— Adresse: 6535 Branderup  
— evt. Telf.: \_\_\_\_\_

lagttagesdato: 16/4 1980 Klokket: 2350 (nøjagtig?)

lagttaget fra (nøjagtig Stedangivelse): ADRESSEN

I hvilket Verdenshjørne saas Genstanden? mod Nord.

Angiv ved et Rids, under hvilken Skraavinkel (v), den saas:



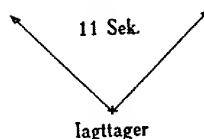
Genstandens Udseende (Form, Farve, Størrelse, Beskaffenhed o. l.): 2 store  
røde konstante lys (v. blink) 3-4 m  
imellem dem.

(Tegn, om muligt, paa Papirets Bagside et Rids over Genstandens Form).

Genstandens Opførsel i Luften (Ekspllosioner, Røg, Lyd o. l.): svag lyd  
som summen fra et køleskab

Genstandens Flyveretning i Forhold til Verdenshjørnerne: glidende mod syd og retur  
Oplysninger, der kan give Holdepunkter for Flyvehøjden: i højde som leiretårn

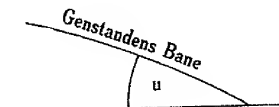
Genstandens Fart (evt. Antal Sekunder, det tog Genstanden at gennemflyve en nærmere angiven Strækning eller Vinkel angivet ved et Par Pile som hosstaaende): \_\_\_\_\_



I Tilfælde af Nedslag:

Nedslagssted (nøjagtig Angivelse): \_\_\_\_\_

Nedslagsvinkel (u)  
angivet ved en Skitse  
som hosstaaende:



Genstandens Opførsel i Nedslagsøjeblikket (Ekspllosion o. l.): \_\_\_\_\_

Har nogen fjernet Rester af Genstanden? I saa Fald: Hvor beror de? \_\_\_\_\_

Indsendende Myndighed: \_\_\_\_\_

Karakteristik af Kilden: polidelig. / VO-SKR.

Nedslagssted bevogtes af: \_\_\_\_\_

Form. 3622

Montevid. 171575Z.

1102

# SPØRGESKEMA

til Brug for militære og civile Myndigheder ved Afhøring angaaende  
observerede »Raketter« o. l.

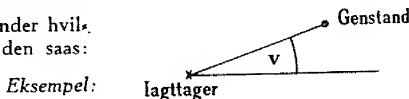
(RCS: CHODDEN INT-20209)

Iagttagerens Navn: \_\_\_\_\_ m  
 — Stilling: \_\_\_\_\_ Alder: \_\_\_\_\_ Syn: \_\_\_\_\_  
 — Adresse: \_\_\_\_\_ 4230 Skælskør.  
 — evt. Telf.: \_\_\_\_\_

Iagttagelsesdato: 7/4 19 80 Klokket: 0150 (nøjagtigt?) (Dansk lokal tid)  
 Iagttaget fra (nøjagtig Stedangivelse): Nordkant Skælskør by

I hvilket Verdenshjørne saas Genstanden? Nord

Angiv ved et Rids, under hvilken Skraavinkel (v), den saas:



Genstandens Udseende (Form, Farve, Størrelse, Beskaffenhed o. l.): \_\_\_\_\_  
3 små lysende objekter i 100-200 m højde flyvende mod nord.  
Størrelsen ca. 1 - 1,5 m. (hvis højden er korrekt)

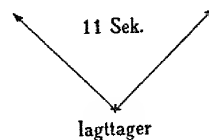
(Tegn, om muligt, paa Papirets Bagside et Rids over Genstandens Form).

Genstandens Opførsel i Luften (Ekspllosioner, Røg, Lyd o. l.): \_\_\_\_\_  
3 lydlose, rødt lysende objekter

Genstandens Flyveretning i Forhold til Verdenshjørnerne: Syd -Nord.

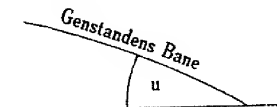
Oplysninger, der kan give Holdepunkter for Flyvehøjden: \_\_\_\_\_

Genstandens Fart (evt. Antal Sekunder, det tog Genstanden at gennemflyve en nærmere angiven Strækning eller Vinkel angivet ved et Par Pile som hosstaaende): 80 - 150 km/t



I Tilfælde af Nedslag:  
 Nedslagssted (nøjagtig Angivelse): \_\_\_\_\_

Nedslagsvinkel (u) angivet ved en Skitse som hosstaaende:



Genstandens Opførsel i Nedslagsøjeblikket (Ekspllosion o. l.): \_\_\_\_\_

Har nogen fjernet Rester af Genstanden? I saa Fald: Hvor beror de? \_\_\_\_\_

Indsendende Myndighed: ESK500

Karakteristik af Kilden: \_\_\_\_\_

Nedslagssted bevogtes af: \_\_\_\_\_

SPØRGESKEMA


til brug for militære og civile myndigheder ved afhøring angående observerede "raketter" o.lign.

Iagttagerens navn: \_\_\_\_\_  
 - stilling: gårdejer Alder: 66 Syn: normal, bruger briller.  
 - adresse: \_\_\_\_\_  
 - evt. telf.: \_\_\_\_\_

Iagttagelsesdato: 20/2 1980 Klokkeslet: 21. til (nøjagtigt?) ca 20 min senere  
 Iagttaget fra (nøjagtig stedangivelse): min adresse, blev iagt-  
taget af 12-15 medlemmer af

I hvilket verdenshjørne sås genstanden? Kompasspejling ca 190°

Angiv ved et rids under hvilken skråvinkel (v), den sås:



Eksempel: Iagttager Genstandens udseende (form, farve, størrelse, beskaffenhed o.lign.): \_\_\_\_\_

Lighed med et stykke - men var den snævre på sydvestsiden  
den var så lav (det var frost ca i 3° Celsius, og klar i vejret.

(Tegn - om muligt - på papirets bagside et rids over genstandens form.)

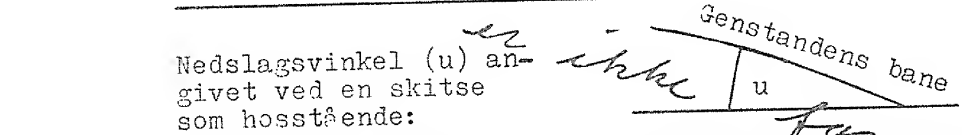
Genstandens opførsel i luften (eksplosioner, røg, lyd o.lign.): Stjernen foretog  
mange hurtige ændringer, op, ned, til både højre og venstre,  
men alle ændringer ikke lysstærke

Genstandens flyveretning i forhold til verdenshjørnerne: var borte efter ca 20

Oplysninger, der kan give holdepunkter for flyvehøjden: minuter i en anden  
regning mod vest. En tilskuer bemærkede: Det er sket bare en stjerne  
der er blevet

Genstandens fart (evt. antal sekunder, det tog genstanden at gennemflyve en nærmere angiven strækning eller vinkel angivet ved et par pile som hosstående): 11 sek. hopped!  
og det nedtrykker egentlig

I tilfælde af nedslag: ingen nedslag!  
 Nedslagssted (nøjagtig angivelse): \_\_\_\_\_  
Iagttager  
mange karakteristika



Nedslagsvinkel (u) angivet ved en skitse som hosstående: \_\_\_\_\_  
 Genstandens opførsel i nedslagsøjeblikket (eksplosion o.lign.): \_\_\_\_\_

Har nogen fjernet rester af genstanden? I så fald: Hvor beror de? \_\_\_\_\_  
Se bagsiden!

Indsendende myndighed: \_\_\_\_\_  
 Karakteristik af kilden: \_\_\_\_\_  
 Nedslagssted bevogtes af: \_\_\_\_\_

Som en professor engang sagde " - - -  
ingen forklaring man, skaber man selv en, og  
den er altid forkert!

Kan den lave højde over horisonten, i  
fjeldene, give nogle lysbrydninger der opfattes  
som positionsændringer, jeg lagde stor vægt  
på, at alle iagttog fenomenet her, eller sagt  
populært, Det var altså ikke mig der var bossed:

med venlig hilsen



# SPØRGESKEMA

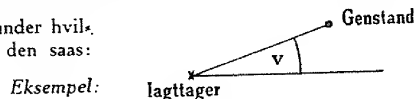
til Brug for militære og civile Myndigheder ved Afhøring angaaende  
observerede »Raketter« o. l. (RCS: CHODDEN INT-20209)

Iagttagerens Navn: \_\_\_\_\_  
— Stilling: \_\_\_\_\_ Alder: \_\_\_\_\_ Syn: \_\_\_\_\_  
— Adresse: \_\_\_\_\_ Herfølge  
— evt. Telf.: \_\_\_\_\_

Iagttagelsesdato: 2/1 1980 Klokkeslet: 2142A (nøjagtigt?)  
Iagttaget fra (nøjagtig Stedangivelse): Kirsebærvænget

I hvilket Verdenshjørne saas Genstanden? \_\_\_\_\_

Angiv ved et Rids, under hvilken Skraavinkel (v), den saas:



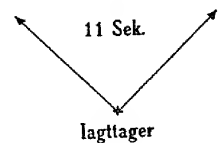
Genstandens Udseende (Form, Farve, Størrelse, Beskaffenhed o. l.): 15 - 20 stk. lysende pletter.

(Tegn, om muligt, paa Papirets Bagside et Rids over Genstandens Form).

Genstandens Opførsel i Luften (Ekspllosioner, Røg, Lyd o. l.): NØ til SV

Genstandens Flyveretning i Forhold til Verdenshjørnerne: NØ til SV  
Oplysninger, der kan give Holdepunkter for Flyvehøjden: Ingen

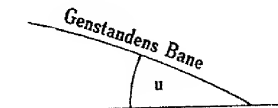
Genstandens Fart (evt. Antal Sekunder, det tog Genstanden at gennemflyve en nærmere angiven Strækning eller Vinkel angivet ved et Par Pile som hosstaaende): ikke hurtige



I Tilfælde af Nedslag:

Nedslagssted (nøjagtig Angivelse): \_\_\_\_\_

Nedslagsvinkel (u) angivet ved en Skitse som hosstaaende:



Genstandens Opførsel i Nedslagsøjeblikket (Ekspllosion o. l.): \_\_\_\_\_

Har nogen fjernet Rester af Genstanden? I saa Fald: Hvor beror de? \_\_\_\_\_

Indsendende Myndighed: Ovenstående modtaget fra Køge Politi.

Karakteristik af Kilden: \_\_\_\_\_

Nedslagssted bevogtes af: \_\_\_\_\_



Kl. 2201A modtaget næsten samme meddelelse fra [redacted] i Ulstrup

[redacted]  
Pletterne havde forskellige former og farver og bevægede sig langsomt frem og tilbage.

Kl. 0002A

Politikommisær [redacted] Kbhvn. meddeler at en mand i Valby (ædru togfører) kl. 2230 havde observeret en rød kugle, stående stille på den østlige himmel. Højdevinkel ca. 45 gr. Politiet sendte vogn til Amager, hvor de observerede det samme. Den lysende genstand bevægede sig ikke, men kunne dog fjerne sig. Forsvandt ca. kl. 2400.

# SPØRGESKEMA

til Brug for militære og civile Myndigheder ved Afhøring angaaende observerede »Raketter« o. l.

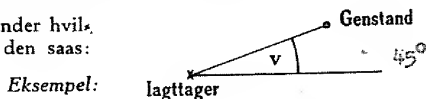
Iagttagerens Navn: \_\_\_\_\_ Observeret af hel familie  
— Stilling: Ingeniør Alder: \_\_\_\_\_ Syn: \_\_\_\_\_  
— Adresse: \_\_\_\_\_ Holte  
— evt. Telf.: \_\_\_\_\_

Iagttagelsesdato: 16/12 19 79 Klokkeslet: 2025 (nøjagtigt?)

Iagttaget fra (nøjagtig Stedangivelse): Holte

I hvilket Verdenshjørne saas Genstanden? Nord

Angiv ved et Rids, under hvilken Skraavinkel (v), den saas:



Genstandens Udseende (Form, Farve, Størrelse, Beskaffenhed o. l.): Kugleformet til uregelmæssigt

(Tegn, om muligt, paa Papirets Bagside et Rids over Genstandens Form).

Genstandens Opførsel i Luften (Ekspllosioner, Røg, Lyd o. l.): Fart på som flyvemaskine med flakkende bane, som en fugl, flasse opad

Genstandens Flyveretning i Forhold til Verdenshjørnerne: Mod syd

Oplysninger, der kan give Holdepunkter for Flyvehøjden: 1000 m ud fra den flakkende bane (skydekkehøjde EKVL 1000)

Genstandens Fart (evt. Antal Sekunder, det tog Genstanden at gennemflyve en nærmere angiven Strækning eller Vinkel angivet ved et Par Pile som hosstaaende): 1 MIN.



I Tilfælde af Nedslag:

Nedslagssted (nøjagtig Angivelse): \_\_\_\_\_

Nedslagsvinkel (u) angivet ved en Skitse som hosstaaende:



Genstandens Opførsel i Nedslagøjeblikket (Ekspllosion o. l.): \_\_\_\_\_

Har nogen fjernet Rester af Genstanden? I saa Fald: Hvor beror de? \_\_\_\_\_

Indsendende Myndighed: Flyvestation Værløse

Karakteristik af Kilden: Meget pålidelig og fornuftig

Nedslagssted bevogtes af: \_\_\_\_\_

J. H. BENTZ AN  
UNIVERSITETS-BOGTRYKKER  
KØBENHAVN

14-11-79

Herr [redacted]  
Flyvertaktisk Kommando.

På baggrund af en observation i aftes nær Sorø af to luftbårne objekter, som jeg ikke umiddelbart kan fastslå som værende fly, tillader jeg mig at henvende mig til Dem, for om muligt at kunne få verificeret om der mon kan have været tale om jetfly, og i tilfælde heraf, hvorledes deres udseende da kan have været som iagttaget.

I går d. 13 ds. kl. ca. 18,48 befandt jeg mig nær Ll. Ebberup NV. for Sorø for at kigge stjerner, da jeg i østlig retning, formentlig over Bromme plantage, blev opmærksom på et rødt pulserende lys, der med stor hastighed (ca. som jetjager) og i lav højde 50-100 m, bevægede sig i sydlig retning. Jeg må indrømme at jeg blev overrasket da jeg fik lyset i kikkerten (7 x 50) "Antikollisionslyset" sad allerbagerst på genstanden, hvis hele "skrog" fremtrådte med en mat blågrøn farvetone, nærmest fosforagtig. Jeg konstaterede ligeledes i kikkerten at der ikke blot var tale om et enkelt objekt, men to, som syntes at flyve i meget tæt formation. Iii forskel fra det første objekt, førte det sidste hverken kollisionslys eller andre punktllys, men fremtrådte udelukkende som en langagtig blågrøn genstand. Der var ingen lyd at høre fra genstandene, skønt jetlyd ellers forplantede sig normalt den pågældende aften. Genstandene har formentlig passeret østkanten af Sorø på deres kurs mod syd.

Kan dette have været jetjagere???


Jeg ved at der har været flyveøvelser i området, og at man af og til ved tæt formationsflyvning kun lader det ene fly føre kollisionslys. Men den mærkelige blågrønne farve??

Det ville glæde mig meget at høre fra Dem.

På forhånd tak!

Deres  
[redacted]  
[redacted]

[redacted]  
4200 Slagelse





FLYVERTAKTISK KOMMANDO


KØLVRAA, DK 7470 KARUP J

TELEFON (07) 10 15 00

NR.	OP-2 307/UFO-122
DATO:	26 NOV 1979

(Bedes anført ved henvendelse)

Til

  
4200 Slagelse

Emne: Forespørgsel angående uidentificeret flyvende objekt.

Ref.: Deres brev af 14. d.m.

Idet Flyvertaktisk Kommando hermed takker Dem for Deres henvendelse, og den dermed viste interesse, kan det oplyses at 2 Draken fly overfløj den af Dem anførte position 13 NOV kl. 1840, i 300 m. højde, med kurs mod Møn.

Det må således anses som sandsynligt, at det er disse fly De har observeret, og at der foreligger en vis mængde af "synsbedrag" forårsaget af særlige lys- og sigtbarhedsforhold. Draken flyene har en nedtonet mørkegrøn farve.

Med venlig hilsen



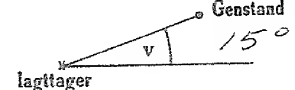
til Brug for militære og civile Myndigheder ved Afhøring angaaende observerede »Raketter« o. l.

00-7

Iagttagerens Navn: [REDACTED]  
- Stilling: TEKNISK ASSISTENT Alder: \_\_\_\_\_ Syn: \_\_\_\_\_  
- Adresse: [REDACTED] HJØRRING  
- evt. Telf.: [REDACTED]

Iagttagelsesdato: 7/10 1970 Klokket: 2130A (nøjagtig?)  
Iagttaget fra (nøjagtig Stedangivelse): LUNDBÆK LANDBRUGSSKOLE  
VED NIBE

I hvilket Verdenshjørne saas Genstanden? MOD ØST

Angiv ved et Rids, under hvilken Skraavinkel (v), den saas:  
Eksempel: 

Genstandens Udseende (Form, Farve, Størrelse, Beskaffenhed o. l.):  
KONSTANT GULLIG LYS. ~~REDACTED~~

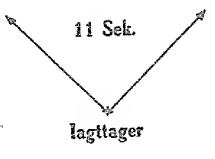
(Tegn, om muligt, paa Papirets Bagside et Rids over Genstandens Form).

Genstandens Opførsel i Luften (Ekspllosioner, Røg, Lyd o. l.): DELER SIG I  
2 OVER FAARDEN, EFTER CA 3 SEKUNDER  
FORSVINDER LYSET PLEDSTÆNDIG

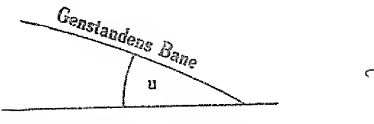
Genstandens Flyveretning i Forhold til Verdenshjørnerne: FRA SYD MOD NORD

Oplysninger, der kan give Holdepunkter for Flyvehøjden: SKANSMAESSIG CA 300 MTR.

Genstandens Fart (evt. Antal Sekunder, det tog Genstanden at gennemflyve en nærmere angiven Strækning eller Vinkel angivet ved et Par Pile som hosstaaende): LANGSOM



I Tilfælde af Nedslag:  
Nedslagssted (nøjagtig Angivelse): [REDACTED]

Nedslagsvinkel (u) angivet ved en Skitse som hosstaaende:  


Genstandens Opførsel i Nedslagsøjeblikket (Ekspllosion o. l.): [REDACTED]

Har nogen fjernet Rester af Genstanden? I saa Fald: Hvor beror de? \_\_\_\_\_

Indsendende Myndighed: MODTAGET FRA 40 PSNY

Karakteristik af Kilden: KL 2200Z

Nedslagssted bevogtes af: [REDACTED]

A. H. SCHMIDT OG  
UNIVERSITETS-BOGTRYKKERI  
KØBENHAVN 40

Formand

RS

6/6

AALBÆK

24 9 79

1100A


(30)

Årbyen (Hirtshals) 1/2 km øst

på landevejen

NW

(Mod land)



lydt oval - Grønt skæl ("GASSKY")

Stod stille - blev svage og svage

(Hvis, om muligt, på Papiret tegnes et Rids eller Grønt skæl)

Gensigtens Optæret i Luft (Explosioner, Røg, Lyd o.l.)

Gensigtens Rigtig retning i forhold til Vindretningen

Ordnings, der kan give Holdninger for Flyet, mellem 5-10 km højde (Fly passerede umiddelbart efter i stor højde) da S - mod NW

Gensigtens Rigtig retning i forhold til Vindretningen (Hvis, om muligt, på Papiret tegnes et Rids eller Grønt skæl)

Medlemsnr. (Hvis)

Medlemsnr. (Hvis)

Medlemsnr. (Hvis) angiv, hvilken Skole eller Højskole



Gensigtens Optæret i Nedlagsskæret (Explosioner, Røg, Lyd o.l.)

Hvis nogen tegner Rids af Gensigtens Rigtig retning i forhold til Vindretningen

Eskadrille 601, Flyvestation Skagen

# SPØRGESKEMA

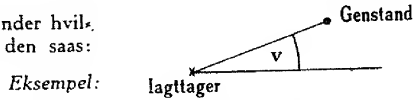
til Brug for militære og civile Myndigheder ved Afhøring angaaende  
observerede »Raketter« o. l. (RCS: CHODDEN INT-20209)

Iagttagerens Navn: \_\_\_\_\_  
— Stilling: \_\_\_\_\_ Alder: 16 ÅR Syn: \_\_\_\_\_  
— Adresse: \_\_\_\_\_ JOMMERBY 7800 SKIVE  
— evt. Telf.: \_\_\_\_\_

Iagttagelsesdato: 28/7 1979 Klokket: ca. 21<sup>00</sup> (nøjagtigt?)  
Iagttaget fra (nøjagtig Stedangivelse): HØJSØEN MOD ØST

I hvilket Verdenshjørne saas Genstanden? \_\_\_\_\_

Angiv ved et Rids, under hvil-  
ken Skraavinkel (v), den saas:



Genstandens Udseende (Form, Farve, Størrelse, Beskaffenhed o. l.): \_\_\_\_\_  
RUND RØD, GRØNT, HVIDT LYS

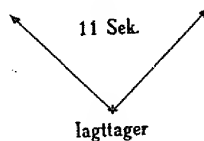
(Tegn, om muligt, paa Papirets Bagside et Rids over Genstandens Form).

Genstandens Opførsel i Luften (Ekspllosioner, Røg, Lyd o. l.): \_\_\_\_\_  
ENDRUM FART FREM OG TILBAGE

Genstandens Flyveretning i Forhold til Verdenshjørnerne: \_\_\_\_\_

Oplysninger, der kan give Holdepunkter for Flyvehøjden: \_\_\_\_\_

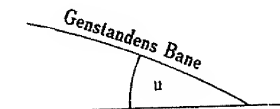
Genstandens Fart (evt. Antal Sekunder, det tog Genstanden at  
gennemflyve en nærmere angiven Strækning eller Vinkel angivet  
ved et Par Pile som hosstaaende): \_\_\_\_\_



I Tilfælde af Nedslag:

Nedslagssted (nøjagtig Angivelse): \_\_\_\_\_

Nedslagsvinkel (u)  
angivet ved en Skitse  
som hosstaaende:



Genstandens Opførsel i Nedslagsøjeblikket (Ekspllosion o. l.): \_\_\_\_\_

Har nogen fjernet Rester af Genstanden? I saa Fald: Hvor beror de? \_\_\_\_\_


EN HVID TING FALDT UD (MEGET SKARPT LYS)

Indsendende Myndighed: \_\_\_\_\_

Karakteristik af Kilden: \_\_\_\_\_

Nedslagssted bevogtes af: \_\_\_\_\_

J. H. HENRIKSEN  
UNIVERSITETS-POSTEN  
KØBENHAVN



# SUFOI

SKANDINAVISK  
UFO  
INFORMATION

SUFOI's EFTERFORSKNINGSAFDELING:

Flyvertaktisk Kommando  
7470 Karup

DK 4920 SØLLESTED  
Denmark  
Tlf.

Duegård 9. august 1979

vedr. rapport om ukendte genstande i luften over Østmøn

Vedlagt fremsendes fotokopi af rapport over ukendte genstande i luften over Østmøn den 5. juli 1979 kl. ca. 1100 A.

Genstandene er i henhold til rapporten observeret af [REDACTED]

Rapporten er udarbejdet ved en samtale på vidnernes bopæl den 11. juli 1979 af Hjemmeværnskompagni Østmøn (3113) v/FSIK/MG [REDACTED] samt [REDACTED]

I forbindelse med en nærmere undersøgelse af ovenstående observationsrapport beder jeg venligst FTK oplyse, om der i den i rapporten omtalte jageraktivitet over Østmøn er indgået flytyper, der kan have forårsaget observationen, eller om FTK på anden måde er i besiddelse af oplysninger til forklaring af observationen.

Endvidere ville jeg være taknemlig for en vejrrapport for området for det pågældende tidspunkt. På forhånd tak for Deres venlige hjælp.

Med venlig hilsen

[REDACTED]



HJEMMEVÆRNSKOMPAGNI 8113

ØSTMØN

Til hr. [REDACTED], [REDACTED]  
Eft.: [REDACTED]  
Emne: Ukendte genstande i luften over Østmøn.

Bilag: Kalke over ruten for genstandene.  
Kalke over ruten for 3 jagerfly.  
En tegning af de observerede genstande.

Kilder: Fhv. Gårdejer [REDACTED] [REDACTED]  
[REDACTED] [REDACTED]  
4791 Borre [REDACTED]  
  
Fru [REDACTED] [REDACTED]  
samme adresse og telf.

Hr. og fru [REDACTED] har givet følgende oplysninger ved en samtale på deres bopæl onsdag, den 11 juli 1979 kl. 1000 A.

Kildernes forklaring: Torsdag den 5 juli 1979 kl. ca. 1100 var [REDACTED] ude i sin have syd for huset. ( [REDACTED] )  
Vejret var klart, det var letskyet, meget lidt vind fra NØ. Kl. 1100 så [REDACTED] en genstand der kredsede over området 2 gange, senere kl. ca. 1102 eller 1105 kom en lignende genstand som også kredsede 2 gange over området. Genstand nr. 1 og 2 kom fra vest og gik mod NØ ( se kalke).

Farten var lidt langsommere end en jetjager, men hurtigere end de ordinære rutemaskiner

Højden var i skyhøjde.

Lyden der var ingen støj fra genstandene, fuldstændig lydløs.

Røg Der var ingen spor af røg eller andet spor efter genstandene.

Lys Lys eller blink kunne ikke observeres.

[redacted] gik nu ind og kaldte på sin kone, for at hun kunne se, hvad det kunne være der var i luften. Lige da [redacted] kom ud i haven, kl. var da ca. 1110, så de begge en genstand i samme kurs, fart, højde og udseende som de 2 [redacted] havde observeret, da han var alene i haven. Den nu obs. genstand kredsede ikke over området men fulgte samme kurs som de to først obs. genstande. Ca. kl. 1113 kom der endnu en genstand, der fulgte samme kurs og uden at kredse over området. Alt, fart - højde - lyd - røg - lys var som ved den først obs. genstand 1 og 2.

Kl. ca. 1116 obs. de begge 2 jetjagere, der kom på en parallel kurs ca. 2 km længere mod syd. Lidt senere, kl. ca. 1119 endnu en jager på samme kurs som de 2 førstnævnte. (Se kalke). [redacted], havde indtryk af, at det var en øvelse hvor jagerne "forfulgte" de obs. genstande. [redacted] og [redacted] blev i haven og obs. til kl. 1200, men da der ikke kom flere genstande, gik de ind i huset, men oplyser, at der den dag var megen aktivitet i luften over Østmøn. [redacted] beskriver genstandene som en kort mørk trekant, som et kort "Draken" fly, med en zone uden om af en lys thylagtig beskaffenhed. Det fulgte kernen som en let sky.

[redacted] gav en sådan beskrivelse af genstandene, at vi kunne udføre en tegning af de obs. genstande (bilag medfølger). Ingen af deres naboer eller venner har set de omtalte genstande.

---

Kildevurdering: Begge vidner virkede troværdige og sandfærdige.

[redacted] var meget sikker i sine obs., og begge forklarede sammenhængende om kurs fart og udseende. [redacted] talte om en evt. UFO og var meget betænkelig ved evt. UFO besøg på jorden. [redacted] havde for ca. 15 år siden haft en mærkelig oplevelse en nat, da hun kørte fra sit arbejde ved [redacted] i [redacted]. Hun blev da "indfanget" af et stærkt lys. [redacted] gav en meget klar beskrivelse af sine obs. og var i stand til, at rette den tegning vi udarbejdede af de obs. genstande. Begge vidner bærer briller til daglig, og også da de obs. nævnte genstande i deres have.

Konklusion: Genstand nr. 1 og 2 er obs. af [redacted]  
Genstand nr. 3 og 4 er obs. af begge vidner, der stod  
med nogle meters mellemrum da de obs.

Ingen andre har meldt om obs. af disse genstande. Mange  
har obs. at der den 5 juli var en stærk aktivitet af jagerfly over  
Østmøn. Begge vidner beskriver genstandene ens, og forklarer sam-  
stemmende om kurs, fart og lydløshed.

Rapporten er udarbejdet af HJVK 8113 Østmøn, den 20-7-79.

ESLK/MG [redacted]

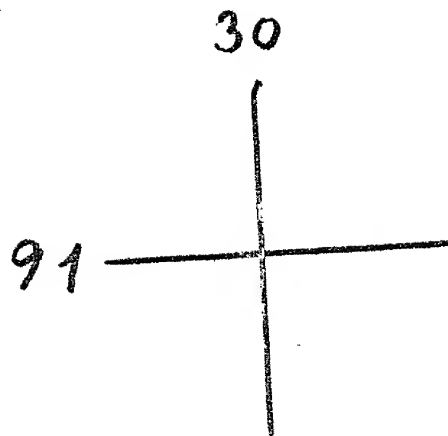
KC [redacted]

ER  
[redacted]

KBM

Bilag 1

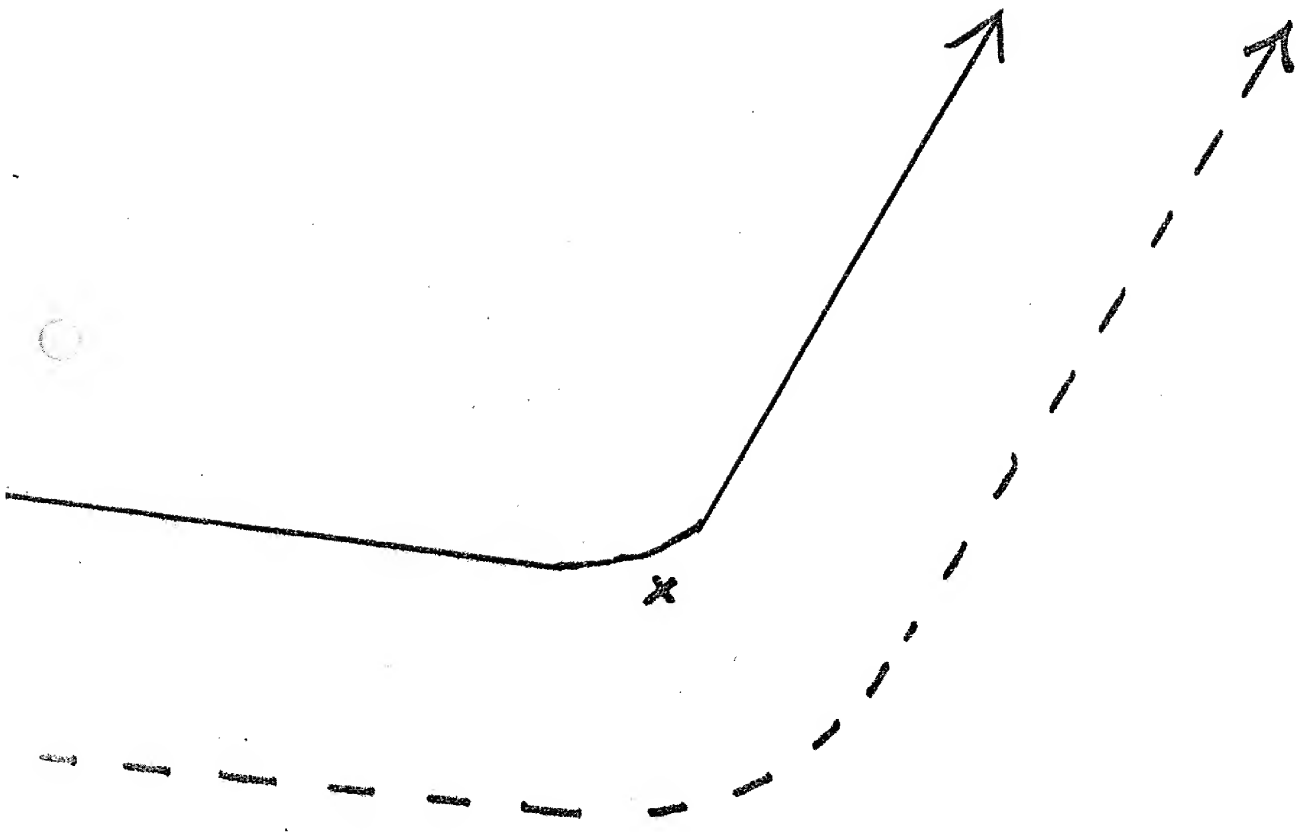
KORT: 2 cm 1512 II NYØRD  
1511 I DAMSHOLTE



Pos  
Kurs i  
Kurs

02

43




Position for OBS x

Kürs räkande Genstande \_\_\_\_\_

Kürs Jeltjagere \_\_\_\_\_

Friday 2





# FLYVERTAKTISK KOMMANDO

KØLVRAA, DK 7470 KARUP J

TELEFON (07) 10 15 00

NR.:

OP-2 307/UFO-118

DATO:

(Bedes anført ved henvendelse)

Til

[Redacted]  
[Redacted]  
4920 Søllested

Emne: Uidentificerede flyvende genstande over Øst Møn  
den 5 JUL 1979 kl. ca. 1100.

Ref.: Deres brev af 9 AUG 1979

Med henvisning til ref. skal Flyvertaktisk Kommando oplyse, at der den pågældende dag, og ca. inden for det anførte tidsrum, har været en flyveaktivitet i området der stort set stemmer overens med de oplyste iagttagelser - det drejer sig om DRAKEN-fly.

Nogen sikker forklaring på hvorfor flyene er oplevet som beskrevet foreligger ikke. Om dette at der ingen lyd hørtes fra flyene kan siges, at det er et ofte forekommende fænomen at lyden ikke høres overalt inden for de afstande hvor dette ellers skulle være muligt. Noget tyder på at flyene har trukket en "sky" af fugtighed med sig, som har sløret flyet og givet anledning til synsbedrag - vejrforholdene den pågældende dag taler netop for en sådan forklaring. "Vejr-situation 5 JUL 1979" vedlægges.

Venlig hilsen

Vejrsituation 5. juli 1979.

Dansk område har ligget under læ effekt af Norge med nordvest/vestvind og på grund af forskellen mellem land- og vandtemperatur en del lave skyer i morgen- og formiddagstimerne.

Sydsjælland/Møn og farvandet omkring Møn. 5. juli 1979 ca. kl. 11 dnt.

Vind.           vestnordvestlig 05/10 kt.

Sigtbarhed. 10/12 km.

Skyer.       1 - 4/8 800-1200 ft, der er opløst mellem kl. 11 og 13 over land, derefter skyfrit.

Temperatur. ved jorden ca. 17° c.

Dugpunktstemperatur. ved jorden ca. 12° c.

Lufttryk. 1024 mb.



Flyvetaktisk Kommando

Kølvrå

7476 Karup Ny Land.

Efter aftale med [redacted] Flyvestation Varløse, tillader jeg mig hermed at fremsende beskrivelse af en for os uforklarlig iagttagelse, som vi opstavede, torsdag d. 2.8.1979 kl. 21.04.

På pågældende tidspunkt befinder vi os på motorvej 23 mellem Jertofte og Lyngby på vej mod Købennavn. Jeg opfordrer mine nærpasagerer, min kone, [redacted] samt [redacted] til at betragte månen, som pågældende aften er halv og meget snuk.

I det samme opdager jeg en stærkt lysende stjerne, som med meget stor hastighed kommer fra syd/vest mod nord. Jeg henleder mine nærpasageres opmærksomhed på stjernen, og til vor forbløffelse ser vi, at "stjernen" pludselig standser. Det næste der sker er, at den med meget stor hastighed foretager et 90 grader dyk og står stille. Medens "stjernen" står stille passerer et rødt blinklys et stykke under stjernen. Før os at se, en mindre passagerflyver eller en stor helikopter, med kurs syd/vest så udbryder senere fortsætter "stjernen" med meget stor hastighed mod nord og øger sin højde. Nu bemærkede sig nord for os, stopper "stjernen" igen og foretager enten et 90 grader dyk, men denne gang (for os at se) til meget lav højde. Det ser så ud som om, at den er nu standstill, helt tydeligt, at se området af "stjernen".

Vi ser vi, samtidigt, at det er et rundt fartøj (nok kan vi se fra vor position) 3 store, lysende vinduer, efter at have stået stille i 5-6 sekunder, forsvinder fartøjet mod nord, igen med stor hastighed. Når jeg skriver stor hastighed sammenligner jeg med det indtryk man fra jorden har af et jagerfly som sammenligner med "vores" fartøj bevæger sig uafsluttet i en retning.

Jeg kan, for god orden skyld, tilføje:

- 1) Vi hørte ingen lyd fra fartøjet
- 2) Ingen af os brugte briller.
- 3) Ingen af os havde indtaget spiritus eller anden stimulans.
- 4) Ingen af os har på noget tidspunkt interesseret sig særligt for begrebet UFO, og vi har alle tre ni til betragtet området med stor skepsis.

Vor henvendelse skal derfor ses ud fra en naturlig nysgerrighed om, hvorvidt I har fået andre indberetninger om opsektioner det pågældende tidspunkt samt, om der kan gives en naturlig forklaring på disse opsektioner.

Vi venter spændt på jeres svar.

Med venlig hilsen

[Redacted signature]

2830 Virum [Redacted address]



# FLYVERTAKTISK KOMMANDO

KØLVRAA, DK 7470 KARUP J

TELEFON (07) 10 15 00

NR.:

OP-2 307/UFO-117

DATO:

14 AUG 1979

(Bedes anført ved henvendelse)

Til

2830 Virum<sup>3</sup>

Emne: Forespørgsel angående uidentificeret flyvende objekt.

Ref.: Deres brev angående samme sag

Idet Flyvertaktisk Kommando hermed takker Dem for Deres henvendelse, og den dermed viste interesse, kan det oplyses at der ikke her foreligger informationer om virksomhed der svarer til de i Deres brev angivne observationer.

Der er i det pågældende område, på det angivne tidspunkt, forekommet nogen flyaktivitet, men der er i forbindelse hermed ikke rapporteret noget usædvanligt.

Venlig hilsen

# SPØRGESKEMA

til Brug for militære og civile Myndigheder ved Afhøring angaaende  
observerede »Raketter« o. l.

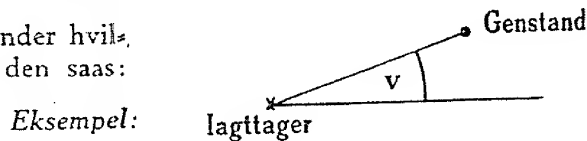
Iagttagerens Navn: \_\_\_\_\_  
— Stilling: \_\_\_\_\_ Alder: \_\_\_\_\_ Syn: \_\_\_\_\_  
— Adresse: \_\_\_\_\_ 6800 Varde  
— evt. Telf.: \_\_\_\_\_

Iagttagelsesdato: 5/7 1979 . Klokkeslet: 2330-2400 . (nøjagtigt?)

Iagttaget fra (nøjagtig Stedangivelse): På bopæl \_\_\_\_\_

I hvilket Verdenshjørne saas Genstanden?

Angiv ved et Rids, under hvilken Skraavinkel ( $v$ ), den saas:



Genstandens Udseende (Form, Farve, Størrelse, Beskaffenhed o. l.): \_\_\_\_\_

Et rør ca. 4-5 cm i diameter, ca. 25 cm langt, indsnævret på midten, hvori der er et mindre hul, og i den ene ende af røret 4 huller.

(Tegn, om muligt, paa Papirets Bagside et Rids over Genstandens Form).

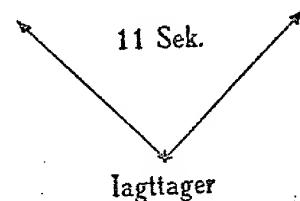
Genstandens Opførsel i Luften (Ekspllosioner, Røg, Lyd o. l.): \_\_\_\_\_

Et stærkt rødt lys på begge sider af huset.

Genstandens Flyveretning i Forhold til Verdenshjørnerne: \_\_\_\_\_

Oplysninger, der kan give Holdepunkter for Flyvehøjden: \_\_\_\_\_


Genstandens Fart (evt. Antal Sekunder, det tog Genstanden at gennemflyve en nærmere angiven Strækning eller Vinkel angivet ved et Par Pile som hosstaaende): \_\_\_\_\_



I Tilfælde af Nedslag:

Nedslagssted (nøjagtig Angivelse): På bopæl.

Nedslagsvinkel ( $u$ ) angivet ved en Skitse som hosstaaende:



Genstandens Opførsel i Nedslagsøjeblikket (Ekspllosion o. l.): \_\_\_\_\_

Har nogen fjernet Rester af Genstanden? I saa Fald: Hvor beror de? \_\_\_\_\_

\_\_\_\_\_ opbevarer genstanden indtil videre.



# FLYVERTAKTISK KOMMANDO

KØLVRAA, DK 7470 KARUP J

TELEFON (07) 10 15 00

NR.:

OP-2 307/UFO-116

DATO:

1 AUG 1979

(Bedes anført ved henvendelse)

Til 

Emne: Rapport om uidentificeret flyvende genstand iagttaget fra Varde den 5 JUL 1979 kl. 2330.

Bilag: 1 stk. form. 3622.

1. Vedlagt tilsendes som bilag en rapport om uidentificeret flyvende genstand iagttaget fra Varde den 5 JUL 1979 mellem kl. 2330 og 2400.

2. De anførte observationer hidrører fra et fotolys afskudt fra et RAF Canberra fotorekognosceringsfly i forbindelse med øvelsesvirksomhed. Det skal bemærkes at udstyret fejlagtigt har været anvendt udenfor anvist område (det i rapporten nævnte metalrør er indtaget af FTK).

1 eksempl.

OP. 2

# SPØRGESKEMA

til Brug for militære og civile Myndigheder ved Afhøring angaaende observerede »Raketter« o. l. (RCS: CHODDEN INT-20209)

Iagttagers Navn: \_\_\_\_\_

— Stilling: Disponent Alder: 36 Syn: \_\_\_\_\_

— Adresse: 1000 Guldager

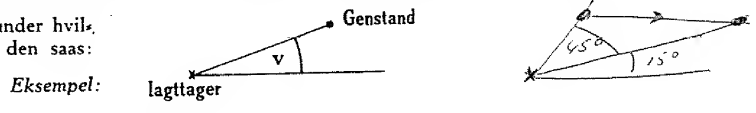
— evt. Telf.: \_\_\_\_\_

Iagttagelsesdato: 23/06 1979 Klokkeslet: 2020 (nøjagtigt?)

Iagttaget fra (nøjagtig Stedangivelse): på bopæl.

I hvilket Verdenshjørne saas Genstanden? Mod Nordvest - vest

Angiv ved et Rids, under hvilken Skraavinkel (v), den saas:



Genstandens Udseende (Form, Farve, Størrelse, Beskaffenhed o. l.): \_\_\_\_\_

Iagttageren har taget flere billeder af observationen (Genstanden)

(Tegn, om muligt, paa Papirets Bagside et Rids over Genstandens Form).

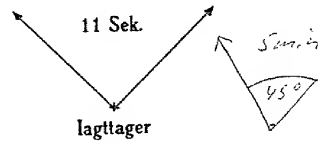
Genstandens Opførsel i Luften (Ekspllosioner, Røg, Lyd o. l.): \_\_\_\_\_

En genstand der ligesom blinkede og joterede som sig selv form en helikopter i spiral, den tabte langsomt højde

Genstandens Flyveretning i Forhold til Verdenshjørnerne: Flyt mod vest udover skråningen

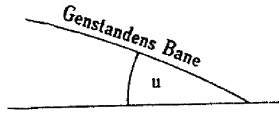
Oplysninger, der kan give Holdepunkter for Flyvehøjden: 1000ft og nedadtil.

Genstandens Fart (evt. Antal Sekunder, det tog Genstanden at gennemflyve en nærmere angiven Strækning eller Vinkel angivet ved et Par Pile som hosstaaende): \_\_\_\_\_



I Tilfælde af Nedslag: Nedslagssted (nøjagtig Angivelse): \_\_\_\_\_

Nedslagsvinkel (u) angivet ved en Skitse som hosstaaende:



Genstandens Opførsel i Nedslagsøjeblikket (Ekspllosion o. l.): \_\_\_\_\_

Har nogen fjernet Rester af Genstanden? I saa Fald: Hvor beror de? \_\_\_\_\_

Indsendende Myndighed: SKH-R FSN SHP

Karakteristik af Kilden: Roug og Troværdig.

Nedslagssted bevogtes af: \_\_\_\_\_

# SPØRGESKEMA

til Brug for militære og civile Myndigheder ved Afhøring angaaende observerede »Raketter« o. l.

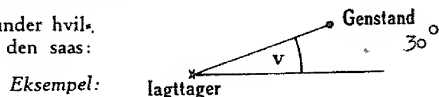
Iagttagerens Navn: \_\_\_\_\_  
— Stilling: \_\_\_\_\_ Alder: 52 år Syn: \_\_\_\_\_  
— Adresse: \_\_\_\_\_ Vejeede 3400 Hillerød  
— evt. Telf.: \_\_\_\_\_

Iagttagelsesdato: 3/5 1979 Klokkeslet: 1948 (nøjagtigt?)

Iagttaget fra (nøjagtig Stedangivelse): På adressen

I hvilket Verdenshjørne saas Genstanden? NØ

Angiv ved et Rids, under hvilken Skraavinkel (v), den saas:



Genstandens Udseende (Form, Farve, Størrelse, Beskaffenhed o. l.): \_\_\_\_\_

Stor glødende genstand, tilsyneladende faldt ned på jorden.

Efterlod en røgsky på himlen.

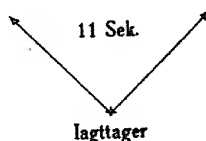
(Tegn, om muligt, paa Papirets Bagside et Rids over Genstandens Form).

Genstandens Opførsel i Luften (Ekspllosioner, Røg, Lyd o. l.): \_\_\_\_\_

Genstandens Flyveretning i Forhold til Verdenshjørnerne: \_\_\_\_\_

Oplysninger, der kan give Holdepunkter for Flyvehøjden: \_\_\_\_\_

Genstandens Fart (evt. Antal Sekunder, det tog Genstanden at gennemflyve en nærmere angiven Strækning eller Vinkel angivet ved et Par Pile som hosstaaende): \_\_\_\_\_



I Tilfælde af Nedslag:

Nedslagssted (nøjagtig Angivelse): Ca. 10 km fra obs. stedet

Nedslagsvinkel (u) angivet ved en Skitse som hosstaaende:



Genstandens Opførsel i Nedslagsøjeblikket (Ekspllosion o. l.): Skråt mod ned.

Har nogen fjernet Rester af Genstanden? I saa Fald: Hvor beror de? \_\_\_\_\_

Indsendende Myndighed: \_\_\_\_\_

Karakteristik af Kilden: \_\_\_\_\_

Nedslagssted bevogtes af: \_\_\_\_\_

J. H. BOWLBY & CO.  
PRINTERS-BOOKBINDERS  
COPENHAGEN

# SPØRGESKEMA

til Brug for militære og civile Myndigheder ved Afhøring angaaende observerede »Raketter« o. l.

Iagttagerens Navn: \_\_\_\_\_

— Stilling: \_\_\_\_\_ Alder: \_\_\_\_\_ Syn: \_\_\_\_\_

— Adresse: \_\_\_\_\_ 3400 Hillerød \_\_\_\_\_

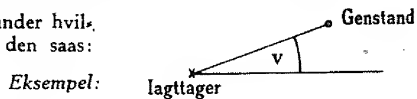
— evt. Telf.: \_\_\_\_\_

Iagttagelsesdato: 3/5 1979 Klokkeslet: ca. 2000 (nøjagtigt?)

Iagttaget fra (nøjagtig Stedangivelse): Bopæl

I hvilket Verdenshjørne saas Genstanden? ØNØ

Angiv ved et Rids, under hvilken Skraavinkel ( $v$ ), den saas:



Genstandens Udseende (Form, Farve, Størrelse, Beskaffenhed o. l.): \_\_\_\_\_

Kugleagtig, der delte sig i flere stykker

(Tegn, om muligt, paa Papirets Bagside et Rids over Genstandens Form).

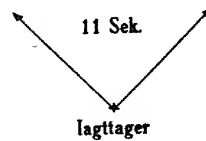
Genstandens Opførsel i Luften (Ekspllosioner, Røg, Lyd o. l.): \_\_\_\_\_

Faldt stærkt lysende ned fra himlen efterladende stor hvid sky, der stadig er på himlen  $\frac{1}{2}$  time senere.

Genstandens Flyveretning i Forhold til Verdenshjørnerne: \_\_\_\_\_

Oplysninger, der kan give Holdepunkter for Flyvehøjden: \_\_\_\_\_

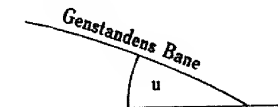
Genstandens Fart (evt. Antal Sekunder, det tog Genstanden at gennemflyve en nærmere angiven Strækning eller Vinkel angivet ved et Par Pile som hosstaaende): \_\_\_\_\_



I Tilfælde af Nedslag:

Nedslagssted (nøjagtig Angivelse): \_\_\_\_\_

Nedslagsvinkel ( $u$ ) angivet ved en Skitse som hosstaaende:



Genstandens Opførsel i Nedslagsøjeblikket (Ekspllosion o. l.): \_\_\_\_\_

Har nogen fjernet Rester af Genstanden? I saa Fald: Hvor beror de? \_\_\_\_\_

Indsendende Myndighed: \_\_\_\_\_

Karakteristik af Kilden: \_\_\_\_\_

Nedslagssted bevogtes af: \_\_\_\_\_

Form. 3622



OP-2

# SPØRGESKEMA


til Brug for militære og civile Myndigheder ved Afhøring angaaende observerede »Raketter« o. l. (RCS: CHODDEN INT-2o2o9)

Iagttagerens Navn: ANONYM (EVT. ANSAT VED [REDACTED])  
 — Stilling: \_\_\_\_\_ Alder: 54 Syn: \_\_\_\_\_  
 — Adresse: RINGVEJ GRAM BY VED SIDEN AF MEKANIKER  
 — evt. Telf.: \_\_\_\_\_

Iagttagelsesdato: 10/6 1979 Klokkeslet: 0130 (nøjagtigt?)  
 Iagttaget fra (nøjagtig Stedangivelse): SOUKVEJDELEN PÅ RINGVEJ GRAM BY  
FRÅ 1. SØL

I hvilket Verdenshjørne saas Genstanden? UD AF VINDUET MOD SØ

Angiv ved et Rids, under hvilken Skraavinkel (v), den saas:



Genstandens Udseende (Form, Farve, Størrelse, Beskaffenhed o. l.): bugleform (som en fodbo som om det på meget kraftigt glødende lys)  
KILDEN KOM NÆR OG TRØDE P.L. A DET STÆRKE GLØDENDE LYS

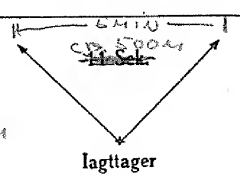
AT DER VAR RØD OVEFOR. PÅ TRØDE AD HØRULLEDE HØRULLEDE LYST  
 (Tegn, om muligt, paa Papirets Bagside et Rids over Genstandens Form). DET OP I HENDS SOU

Genstandens Opførsel i Luften (Ekspllosioner, Røg, Lyd o. l.): GIH LIGE SÅ LANGSOMT I EN LIGE BANE PÅ VEST MOD ØST. OVER KIRKEALLE GRAM HVOREFTER DEN GIK LØDRET NED PÅ LID DRÆSTENBØDEN. OG SENDTE EN MEGET KRAFTIG ILDSKULE TIL VEJRS.

Genstandens Flyveretning i Forhold til Verdenshjørnerne: FRÅ VEST MOD ØST

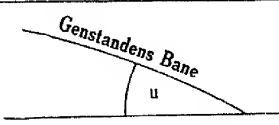
Oplysninger, der kan give Holdepunkter for Flyvehøjden: LIGE OVER HUSSTAAENDET  
SET FRÅ 1. SØL

Genstandens Fart (evt. Antal Sekunder, det tog Genstanden at gennemflyve en nærmere angiven Strækning eller Vinkel angivet ved et Par Pile som hosstaaende): CA 500M OG CA 500M



I Tilfælde af Nedslag:  
 Nedslagssted (nøjagtig Angivelse): PÅ DRÆSTENBØDEN I GRAM

Nedslagsvinkel (u) angivet ved en Skitse som hosstaaende:



Genstandens Opførsel i Nedslagsøjeblikket (Ekspllosion o. l.): FORSVAUET RAN DRÆSTENBØDEN SENDTE ILDSKULE LØDRET OP OG HØRTE ALLE HØRE

Har nogen fjernet Rester af Genstanden? I saa Fald: Hvor beror de? ✓

Indsendende Myndighed: FSU SIKT SKIT [REDACTED]

Karakteristik af Kilden: ANSES FOR AT VIDE RINGVEJDELEN OG VED DRÆSTENBØDEN

Nedslagssted bevogtes af: ✓

OP. 2

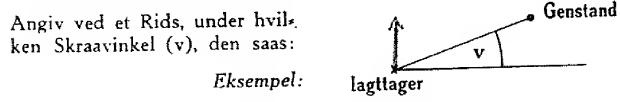
# SPØRGESKEMA

til Brug for militære og civile Myndigheder ved Afhøring angaaende  
observerede »Raketter« o. l. (RCS: CHODDEN INT-2o2o9)

Iagttagerens Navn: \_\_\_\_\_  
— Stilling: Anglemester Alder: \_\_\_\_\_ Syn: \_\_\_\_\_  
— Adresse: \_\_\_\_\_ 8381 MUNDLSTREUP  
— evt. Telf.: \_\_\_\_\_

Iagttagelsesdato: 6/6 1979 Klokkeslet: 2255 A. (nøjagtig?)  
Iagttaget fra (nøjagtig Stedangivelse): HJEMMET

I hvilket Verdenshjørne saas Genstanden? LOBRET - 06 FLD 1103 N-NW



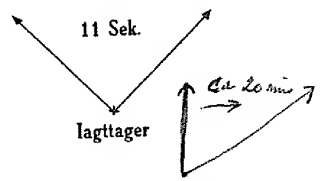
Genstandens Udseende (Form, Farve, Størrelse, Beskaffenhed o. l.): \_\_\_\_\_  
RUND - BRANDGUL

(Tegn, om muligt, paa Papirets Bagside et Rids over Genstandens Form).

Genstandens Opførsel i Luften (Ekspllosioner, Røg, Lyd o. l.): \_\_\_\_\_  
MEGET LANGSAM FART IND IMELLEM STATIONER  
ET ØJEBLIK, DEREFTER LANGSAM FREM - SVARER LIDT  
LYDLØS. - FORSVANDT BAG SKYER.

Genstandens Flyveretning i Forhold til Verdenshjørnerne: N-NW  
Oplysninger, der kan give Holdepunkter for Flyvehøjden: ?

Genstandens Fart (evt. Antal Sekunder, det tog Genstanden at gennemflyve en nærmere angiven Strækning eller Vinkel angivet ved et Par Pile som hosstaaende): \_\_\_\_\_



I Tilfælde af Nedslag:  
Nedslagssted (nøjagtig Angivelse): \_\_\_\_\_



Genstandens Opførsel i Nedslagsøjeblikket (Ekspllosion o. l.): \_\_\_\_\_

Har nogen fjernet Rester af Genstanden? I saa Fald: Hvor beror de? \_\_\_\_\_

Indsendende Myndighed: \_\_\_\_\_

Karakteristik af Kilden: \_\_\_\_\_

Nedslagssted bevogtes af: \_\_\_\_\_



## FLYVERTAKTISK KOMMANDO

KØLVRAA, DK 7470 KARUP J

TELEFON (07) 10 15 00

NR.: OP-2 307/UFO-111

DATO: 26 FEB 1979

(Bedes anført ved henvendelse)

Til SUFOI's Efterforskningsafdeling,  
v/hr. [REDACTED]  
[REDACTED]

Emne: Undersøgelser i forbindelse med foto af uidentificeret  
genstand over Viborg den 17 NOV 1974 kl. ca. 0900.

Ref.: SUFOI's brev af 28 JAN 1979.

- Bilag:
1. Fotokopi af vejrtjenestecenter Karup's rapport over vejrforholdene 17 NOV 1974.
  2. Fotokopi af kortudsnit over Viborg by's NE del.
  3. Returnerede bilag til ref. (4 stk. farvefotos plus 2 stk. farvedias).

1. Med henvisning til ref., hvori De anmoder om at få oplyst hvilke konklusioner Flyvertaktisk Kommando (FTK) i sin tid nåede frem til i den som emne nævnte sag, skal det oplyses, at FTK fik overdraget den omtalte politirapport samt de dertil hørende farvefotos den 2 MAJ 1975. Da det af det til FTK fremsendte materiel fremgik, at filmen var undersøgt af politiets farvefotografiske afdeling på Politigården i København og at denne afdeling fandt det dokumenteret at billedet var ægte, iværksatte FTK straks en rutinemæssig undersøgelse af sagen.

2. Af undersøgelsen kunne det hurtigt konstateres, at der hverken havde været civile eller militære fly over eller i nærheden af området på det angivne tidspunkt. Derimod erfarede det ved en drøftelse af fænomenet med forskellige kollegaer, der var bosat i Viborg, at flere af disse havde set lignende, men dog langt fra så markante fænomener, i forbindelse med damp- eller røgudslip fra Viborg varmeværk. På denne baggrund indhentedes den som bilag 1 vedlagte rapport om vejrforholdene omkring Viborg den 17 NOV 1974, hvoraf det fremgår at vejrforholdene det pågældende tidspunkt var nærligen ideelle for dannelse af lokale skydannelser i forbindelse med f.eks. et kortvarigt, koncentreret røg- eller dampudslip fra en fabrik eller lignende. Vindretning og hastighed var sådan, at et røg- eller dampudslip fra Viborg varmeværk ville bevæge sig tværs over Nørresø og selv om Viborg varmeværk på daværende tidspunkt - et halvt år efter hændelsen - naturligvis hverken kunne be- eller afkræfte at udslip havde fundet sted omkring det angivne tidspunkt, fandt FTK at dannelsen af den på fotografiet viste sky måtte være forårsaget af et lokalt dampudslip.

3. Da FTK ikke tidligere har været bekendt med det nøjagtige foto-  
graferingssted, har man på grundlag af de nye oplysninger fundet an-  
ledning til at gennemgå sagen endnu en gang og på grundlag heraf fin-  
der FTK, at man må fastholde at fænomenet er et dampudslip, men ikke  
fra Viborg varmekværk som tidligere antaget, men fra varmecentralen ved  
Asmildparken. (Sådanne dampudslip er jævnfør oplysninger fra Viborg  
varmekværk ikke usædvanlige i forbindelse med bundblæsning af kedlerne  
på varmecentralerne).

ek

~~\_\_\_\_\_~~

Narras. den 20. april 1975

Journal nr.

## RAPPORT

Til [redacted] Flyvestation Aarup, 7470, Kærup d.

Vedr. observation af luftfartøj over Nørre Sø, Viborg, søndag den 17. november 1974 kl. ca. 0900.

Som kunde i Jacobi Foto, Viborg, blev jeg fredag den 11/4-75 gjort opmærksom på et foto, taget af en kunde.

Billedet - et farvefoto - skulle efter sigende vise et luftfartøj af ukendt oprindelse.

Jeg fik oplysning om kundens identitet og henvendte mig personligt til ham, fredag den 15/4 d.å.

Egl. er herefter nævnt som afhørte.

Afhørte oplyste, at han søndag den 17. november 1974 kl. ca. 0900 lokal tid gik tur langs med den østlige side af Nørre Sø i Viborg.

Han var alene.

Temperaturen var ca. 5<sup>o</sup> c., og vejret var klart og med let dis lavt over Nørre Sø.

Han medbragte sin hund og et kamera med farvefilm til papirbillede i størrelsen 24 x 36 mm.

Han oplyste om sig selv, at han er et naturværnæske og holder af at nyde og iagttage fuglelivet langs med søen.

Kornålet med turen den dag var et komme på foto-hold af fuglelivet langs med søens bred.

Her understregede afhørte, at han er i besiddelse af en god iagttagelsesevne og er i stand til at registrere alt, hvad der bevæger sig.

Pludselig bemærkede han et luftfartøj over Nørre Sø's vestlige søbred.

Han fattede straks sit kamera og tog et billede af fartøjet, som stod stille i luften på anførte position.

Da afhørte havde taget et billede, så han sig hastigt om for at henlede andres opmærksomhed på fartøjet - i dokumentationsøjemed. Men ingen var i nærheden af afhørte.

Da han igen så i retning mod fartøjet var det forsvundet.

Afh. vil anslå, at han befandt sig i en afstand af 500 - 1000 meter fra fartøjet.

Fartøjet afgav ikke støj, fysisk ubehag eller lignende.

Afhørte er meget interesseret i at få at vide, hvad han har set, og overgav mig beredvilligt såvel tilvejebragte billeder som negativet, med kommentaren om, at han er en alt for optaget forretningsmand til, at han har tid til at undersøge forholdet nøjere.

- - -

Jeg sendte derpå negativet til Centralbureauet for farvefotografisk afdeling, Politigården i København, med materialet stemplet som fortroligt.

Jeg anmodede om at få lavet forstørrelser samt udsnit af disse med vægt på af fremhæve konturer og detaljer ved fartøjet.

- - -

Al billedmateriale blev derpå returneret til mig.

Billederne viser et cirkelformet fartøj, som skønsmæssigt kan være på tyve meter i diameter om end betydeligt mere.

Formen er udpræget aerodynamisk, og leder tanken hen på aerodynamiske rumskibe som for eks. typen Boeing X-20 Dyna Soar.

Skygger på fartøjet vidner om stærkt afrundede former, som øjensynlig tåler store hastigheder uden fare for partiel afbrænding.

Jeg står gerne til personlig disposition med såvel billedmateriale som yderligere oplysninger.

- - -

Sagen er kun omtalt for følgende personale med hen  
behandling af sagen:

[REDACTED]

Pressen er ikke underrettet.

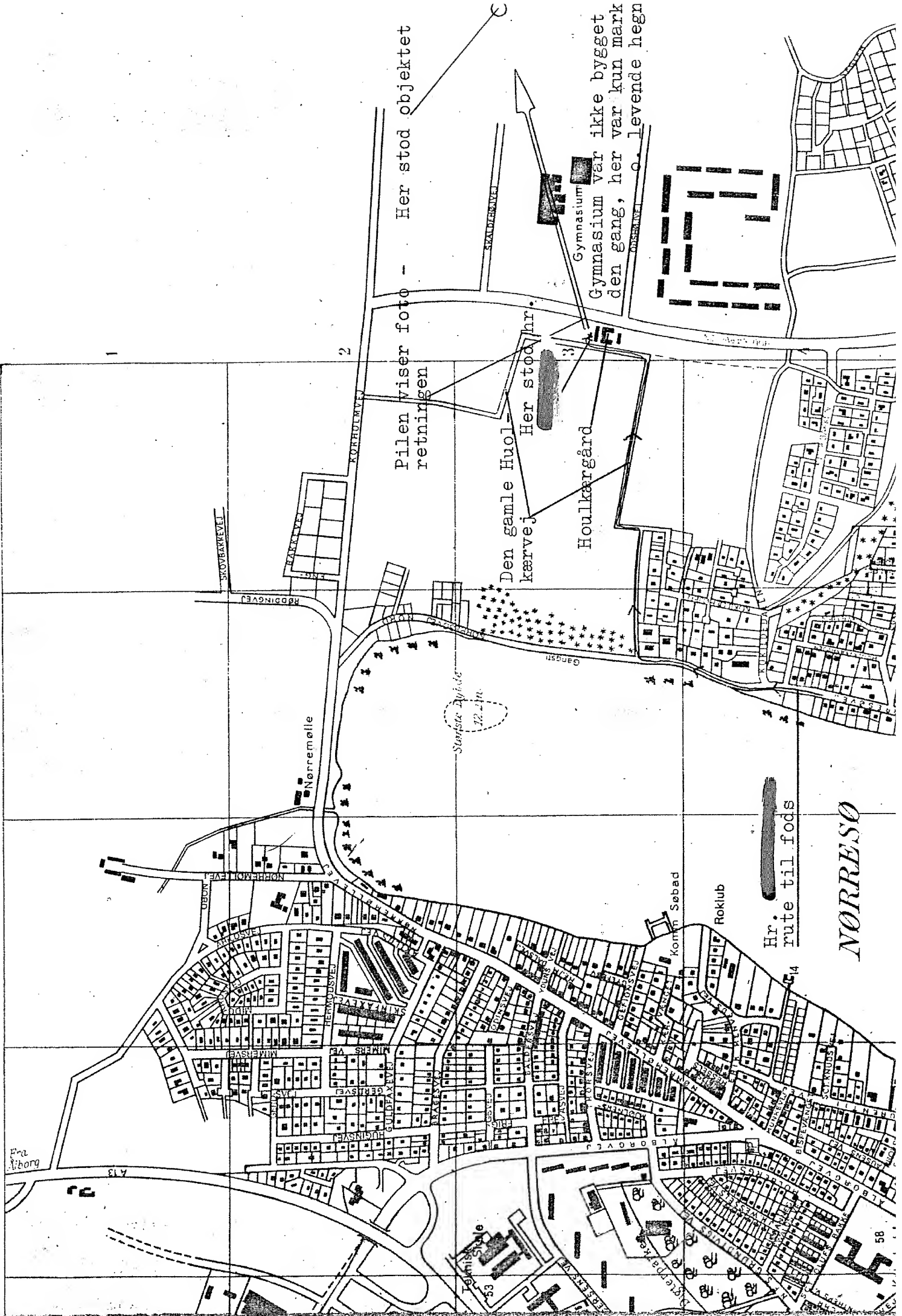
[REDACTED]

---





F G H I II



Her stod objektet

Pilen viser foto retningen

Den gamle Huolkærvej

Houkærgård

Gymnasium

Gymnasium var ikke bygget den gang, her var kun mark

O. levende hegn

Nørremølle

Stjerne Dykade 12.210

Hr. rute til fods

NORRESØ

Fra Viborg

Komm. Søbad

Roklub

Teater

58




VEJRTJENESTECENTER KARUP

Karup den 5. maj 1975.

Vejrforholdene omkring Viborg søndag den 17. november 1974, kl. 0800 gmt.

Vind : SW-lig ca. 10 kts.  
Sigtbarhed : god  
Vejr : letskyet  
Skyer : lokal forekomst af små cu i ca. 2000 ft top max. 8000 ft  
Temperatur : ca. 5° celc.  
Dugpunkt : ca. 4° celc.  
Barometerstand : 1006 mb (QNH)  
Stabilitetsforhold :  
Bundinversion fra jordoverfladen (+ 5 grader) op til  
ca. 1000 ft (+ 6-7 grader), derover let instabilt op  
til 7-8000 ft

Vejrtjenesteleder



# SUF0I

SKANDINAVISK  
UFO  
INFORMATION

SUF0I's EFTERFORSKNINGSADFDELING:

Flyvertaktisk Kommando  
Kølvrå  
7470 Karup J.

[REDACTED]  
[REDACTED]  
Denmark

Tlf. [REDACTED]

Duegård 28. januar 1979

vedr. rapport fra [REDACTED] til [REDACTED]  
Flyvestation Karup, ang. foto af uidentificeret genstand

Vedlagt fremsendes fotokopi af rapport fra [REDACTED]  
[REDACTED] Viborg, til [REDACTED] Flyvestation  
Karup, dateret den 28. april 1975

Rapporten omhandler et fænomen (i rapporten benævnt som "luftfartøj"),  
der den 17. november 1974 blev fotograferet øst for Nørre Sø i Viborg.  
Fotografen, der ønsker at forblive anonym overfor offentligheden, er  
[REDACTED]

Efter [REDACTED] indsendelse af rapporten til [REDACTED],  
blev [REDACTED] pr. tlf. kontaktet af [REDACTED] Karup, der ved  
en senere samtale på [REDACTED] fik yderligere oplysning-  
er samt et sæt farvefotos til nærmere undersøgelse.

Til FTK's orientering vedlægges 4 forskellige farvefotos (incl. ud-  
snitsforstørrelser) samt 2 farvedias af den omtalte fotooptagelse.  
Disse fotomaterialer bedes venligst returneret, men såfremt det måtte  
ønskes, kan det originale farvenegativ, der p.t. er i min besiddelse,  
naturligvis stilles til rådighed for FTK.

Da jeg på vegne SUFOI - Skandinavisk UFO Information - p.t. er i gang  
med en undersøgelse af dette foto, beder jeg venligst FTK oplyse,  
hvilken konklusion man i sin tid nåede frem til vedr. dette foto og  
[REDACTED] beretning (evt. i form af fotokopier), samt  
hvilke undersøgelser denne konklusion er baseret på.

Såfremt FTK ikke er den korrekte myndighed at rette denne henvendelse  
til, beder jeg venligst FTK videresende denne forespørgsel.

Returporto vedlægges.

Med venlig hilsen

[REDACTED]  
[REDACTED]

[REDACTED]

Viby J., den 13/2 - 1979.

→ OP-2

revideres?

Til Flyvertaktisk Kommando,  
Flyvestation Karup,  
7470 KARUP.

En aften mellem klokken ca. 1900 og 2200, inden for perioden 19 til 25 marts 1973, blev der af en del mennesker i Århus observeret to flyvende genstande, der i ca. 3 timer, med mellemrum, cirklede i lav højde (3 - 500 ft.) omkring Århus.

Cirklens diameter blev dengang anslået til at være omkring 15 til 20 km. og genstandenes hastighed (Ground speed) blev vurderet til ca. 300 kts.

Det er blevet undertegnede oplyst, at et særdeles pålideligt vidne den pågældende aften kontaktede flyvestation Karup og fik oplyst, at disse objekter var blevet observeret i Karup (RSR/TAR ?) og at man fra flyvevåbnets side havde sendt REC fly, bestående af 2 jagere fra Skrydstrup, til området.

Vidnet blev samtidig gjort bekendt med at man ingen kontrolleret IFR trafik havde i området, samt at 8 engelske helikoptere, der på daværende tidspunkt var midlertidigt stationeret på flyvestation Tirstrup, ikke havde foretaget flyvninger den pågældende aften. Disse oplysninger blev dengang givet af [redacted] på flyvestation Karup.

Da vi er en del mennesker her i Århus, der ofte har drøftet denne hændelse, og som følge deraf også er ivrige efter at få at vide hvad det var der cirklede omkring Århus denne aften, vil vi være Dem meget taknemmelig, om De kunne tilføje Deres kendskab til episoden, da der jo ikke siden har været nævnt noget om denne hændelse i dagspressen.

Med venlig hilsen,

[redacted]  
[redacted]  
[redacted]  
[redacted]



# FLYVERTAKTISK KOMMANDO

KØLVRAA, DK 7470 KARUP J

TELEFON (07) 10 15 00

NR.: OP-2 307/UFO-110

DATO: 22 FEB 1979

(Bedes anført ved henvendelse)

Til <sup>hv</sup> [redacted]  
[redacted]  
8260 Viby J.

Emne: Forespørgsel ang. uidentificeret objekt 19-25 MAR 1973.

Med henvisning til Deres brev af 13 FEB 1979 skal det herved oplyses, at der ikke ved Flyvertaktisk Kommando forefindes arkivmateriale der omhandler den omtalte begivenhed.

Det kan til Deres orientering yderligere oplyses, at Flyvevåbnet ikke sender fly op med det ene formål at identificere rapporterede uidentificerede objekter, hvorfor denne oplysning må bero på en fejltagelse. Samtidigt kan det oplyses, at det på grund af jordkrumningen ikke vil være muligt at observere et objekt der flyver i 3-500 fod over Arhus ved hjælp af den på flyvestation Karup værende radar. (Flyvertaktisk Kommando er ikke bekendt med forkortelsen RSR/TAR, men formoder at De hentyder til GCA stationen).

v.b.  
[redacted]

# SPØRGESKEMA

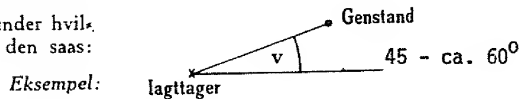
til Brug for militære og civile Myndigheder ved Afhøring angaaende  
observerede »Raketter« o. l. (RCS: CHODDEN INT-2o2o9)

Iagttagerens Navn: \_\_\_\_\_  
— Stilling: Arbejdsmand Alder: \_\_\_\_\_ Syn: \_\_\_\_\_  
— Adresse: \_\_\_\_\_ Vejle  
— evt. Telf.: \_\_\_\_\_

Iagttagelsesdato: 13/1 199 Klokkeslet: 2100-003oA (nøjagtigt?)  
Iagttaget fra (nøjagtig Stedangivelse): Adressen

I hvilket Verdenshjørne saas Genstanden? Vest

Angiv ved et Rids, under hvilken Skraavinkel ( $v$ ), den saas:



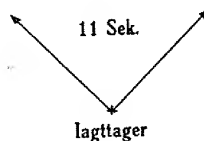
Genstandens Udseende (Form, Farve, Størrelse, Beskaffenhed o. l.): \_\_\_\_\_  
Elipse formet med en spids ud foran.  
Lysende rødt - gult og grønt.

(Tegn, om muligt, paa Papirets Bagside et Rids over Genstandens Form).

Genstandens Opførsel i Luften (Eksplosioner, Røg, Lyd o. l.): \_\_\_\_\_  
Ingen lyd - røg.

Genstandens Flyveretning i Forhold til Verdenshjørnerne: Op og ned, frem og tilbage  
Oplysninger, der kan give Holdepunkter for Flyvehøjden: \_\_\_\_\_

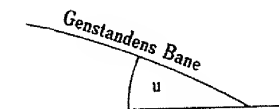
Genstandens Fart (evt. Antal Sekunder, det tog Genstanden at gennemflyve en nærmere angiven Strækning eller Vinkel angivet ved et Par Pile som hosstaaende): Forskellige hastigheder  
sommetider stillestående



I Tilfælde af Nedslag:

Nedslagssted (nøjagtig Angivelse): \_\_\_\_\_

Nedslagsvinkel ( $u$ ) angivet ved en Skitse som hosstaaende:



Genstandens Opførsel i Nedslagsøjeblikket (Eksplosion o. l.): \_\_\_\_\_

Har nogen fjernet Rester af Genstanden? I saa Fald: Hvor beror de? \_\_\_\_\_

Indsendende Myndighed: \_\_\_\_\_

Karakteristik af Kilden: \_\_\_\_\_

Nedslagssted bevogtes af: \_\_\_\_\_

Form. 3622



# FLYVERTAKTISK KOMMANDO

KØLVRAA, DK 7470 KARUP J

TELEFON (07) 10 15 00

NR.:	OP-2 307/UFO-109
DATO:	15 JAN 1979

(Bedes anført ved henvendelse)

Til

[REDACTED]

Emne: Rapport om uidentificeret flyvende genstand iagttaget fra Vejle den 13 JAN 1979 kl. 2100.

Bilag: 1 stk. form. 3622.

1. Vedlagt tilsendes som bilag en rapport om uidentificeret flyvende genstand iagttaget fra Vejle den 13 JAN 1979 fra kl. 2100 til ca. kl. 0030.
2. Flyvertaktisk Kommando har ikke informationer om virksomhed, der svarer til de i rapporten angivne observationer. Der skønnes imidlertid at være visse sammenfaldende karakteristika mellem de opgivne observationer og planeten Venus.



# FLYVERTAKTISK KOMMANDO

KØLVRAA, DK 7470 KARUP J

TELEFON (07) 10 15 00

NR.: OP-2 307/UFO-108

DATO: 5 JAN 1979

(Bedes anført ved henvendelse)

Til 

Emne: Rapporter om uidentificerede flyvende genstande iagttaget den 31 DEC 1978 ca. kl. 1905-1910z.

Bilag: 5 stk. FORM 3622.

1. Vedlagt tilsendes som bilag 5 stk. rapporter om uidentificerede flyvende genstand iagttaget den 31 DEC 1978 kl. ca 1905-1910z.
2. Flyvertaktisk Kommando har ikke informationer om virksomhed, der svarer til de i rapporten angivne observationer. Det skønnes imidlertid ikke udelukket, at det observerede hidrører fra en "satelitundergang".



# SPØRGESKEMA

til Brug for militære og civile Myndigheder ved Afhøring angaaende observerede »Raketter« o. l.

①

Iagttagerens Navn: \_\_\_\_\_

— Stilling: \_\_\_\_\_ Alder: \_\_\_\_\_ Syn: \_\_\_\_\_

— Adresse: \_\_\_\_\_ - 7500 HOLSLEDE

— evt. Telf.: \_\_\_\_\_

Iagttagelsesdato: 31/12 1978 Klokket: 1910z (nøjagtigt?)

Iagttaget fra (nøjagtig Stedangivelse): ADRESSEN

I hvilket Verdenshjørne saas Genstanden? VEST / SYD

Angiv ved et Rids, under hvilken Skraavinkel (v), den saas:



Genstandens Udseende (Form, Farve, Størrelse, Beskaffenhed o. l.): \_\_\_\_\_

AFLAVET - LYST

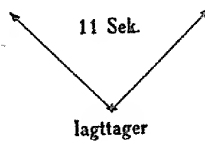
(Tegn, om muligt, paa Papirets Bagside et Rids over Genstandens Form).

Genstandens Opførsel i Luften (Ekspllosioner, Røg, Lyd o. l.): INGEN LYD

Genstandens Flyveretning i Forhold til Verdenshjørnerne: ØST

Oplysninger, der kan give Holdepunkter for Flyvehøjden: \_\_\_\_\_


Genstandens Fart (evt. Antal Sekunder, det tog Genstanden at gennemflyve en nærmere angiven Strækning eller Vinkel angivet ved et Par Pile som hosstaaende): \_\_\_\_\_



I Tilfælde af Nedslag:

Nedslagssted (nøjagtig Angivelse): \_\_\_\_\_

Nedslagsvinkel (u) angivet ved en Skitse som hosstaaende:



Genstandens Opførsel i Nedslagsøjeblikket (Ekspllosion o. l.): \_\_\_\_\_

Har nogen fjernet Rester af Genstanden? I saa Fald: Hvor beror de? \_\_\_\_\_

Indsendende Myndighed: \_\_\_\_\_ 31/19152

Karakteristik af Kilden: \_\_\_\_\_

Nedslagssted bevogtes af: \_\_\_\_\_

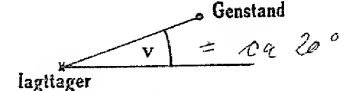
J. H. BEHRENDSEN  
UNIVERSITETS-BOKTRYKKERIEN  
KØBENHAVN

# SPØRGESKEMA

til Brug for militære og civile Myndigheder ved Afhøring angaaende  
observerede »Raketter« o. l.

Iagttagerens Navn: \_\_\_\_\_ *Bevmt flens*  
- Stilling: \_\_\_\_\_ Alder: \_\_\_\_\_ Syn: \_\_\_\_\_  
- Adresse: *Ams*  
- evt. Telf.: \_\_\_\_\_

Iagttagelsesdato: *31.12.1928* Klokket: *19.10 Z* (nøjagtigt)  
Iagttaget fra (nøjagtig Stedangivelse): *Ams*  
*Naboen observeret samme opstød fra Skit N kl ca 2400*  
I hvilket Verdenshjørne saas Genstanden? *fra nord til syd.*

Angiv ved et Rids, under hvil-  
ken Skraavinkel (v), den saas:  
Eksempel: 

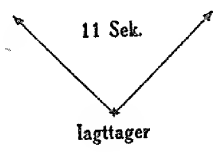
Genstandens Udseende (Form, Farve, Størrelse, Beskaffenhed o. l.): *Stor rund kugle*  
*helt oplyst.*

(Tegn, om muligt, paa Papirets Bagside et Rids over Genstandens Form).

Genstandens Opførsel i Luften (Ekspllosioner, Røg, Lyd o. l.): *Bevægede sig*  
*med en jævn fart - lang lysmåde*  
*hale efter sig - hele tiden i samme*  
*højde.*

Genstandens Flyveretning i Forhold til Verdenshjørnerne: *Nord til Syd.*  
Oplysninger, der kan give Holdepunkter for Flyvehøjden: \_\_\_\_\_

Genstandens Fart (evt. Antal Sekunder, det tog Genstanden at  
gennemflyve en nærmere angiven Strækning eller Vinkel angivet  
ved et Par Pile som hosstaaende): *jævn fart.*



I Tilfælde af Nedslag:  
Nedslagssted (nøjagtig Angivelse): \_\_\_\_\_

Nedslagsvinkel (u)  
angivet ved en Skitse  
som hosstaaende: 

Genstandens Opførsel i Nedslagsøjeblikket (Ekspllosion o. l.): \_\_\_\_\_

Har nogen fjernet Rester af Genstanden? I saa Fald: Hvor beror de? *Nej!*

Indsendende Myndighed: \_\_\_\_\_  
Karakteristik af Kilden: \_\_\_\_\_  
Nedslagssted bevogtes af: \_\_\_\_\_

# SPØRGESKEMA

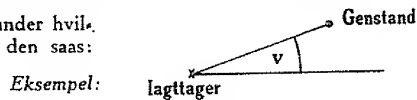
til Brug for militære og civile Myndigheder ved Afhøring angaaende observerede »Raketter« o. l.

Iagttagerens Navn: \_\_\_\_\_  
— Stilling: \_\_\_\_\_ Alder: \_\_\_\_\_ Syn: \_\_\_\_\_  
— Adresse: \_\_\_\_\_ 7600 STRUER  
— evt. Telf.: \_\_\_\_\_

Iagttagelsesdato: 31. 12 1978 Klokkeslet: 1907 z (nøjagtigt?)  
Iagttaget fra (nøjagtig Stedangivelse): STRUDETEN 1 STRUER

I hvilket Verdenshjørne saas Genstanden? SYD

Angiv ved et Rids, under hvilken Skraavinkel (v), den saas:



Genstandens Udseende (Form, Farve, Størrelse, Beskaffenhed o. l.):  
LYS - AFLANG.

(Tegn, om muligt, paa Papirets Bagside et Rids over Genstandens Form).

Genstandens Opførsel i Luften (Ekspllosioner, Røg, Lyd o. l.):  
SVEARVEHÅLE.

Genstandens Flyveretning i Forhold til Verdenshjørnerne: VEST-ØST.

Oplysninger, der kan give Holdepunkter for Flyvehøjden: \_\_\_\_\_

Genstandens Fart (evt. Antal Sekunder, det tog Genstanden at gennemflyve en nærmere angiven Strækning eller Vinkel angivet ved et Par Pile som hosstaaende): \_\_\_\_\_



I Tilfælde af Nedslag:

Nedslagssted (nøjagtig Angivelse): \_\_\_\_\_

Nedslagsvinkel (u) angivet ved en Skitse som hosstaaende:



Genstandens Opførsel i Nedslagsøjeblikket (Ekspllosion o. l.): \_\_\_\_\_

Har nogen fjernet Rester af Genstanden? I saa Fald: Hvor beror de? \_\_\_\_\_

Indsendende Myndighed: 3119 2012

Karakteristik af Kilden: \_\_\_\_\_

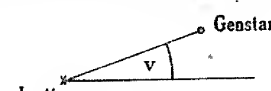
Nedslagssted bevogtes af: \_\_\_\_\_

# SPØRGESKEMA

til Brug for militære og civile Myndigheder ved Afhøring angaaende  
observerede »Raketter« o. l.

Iagttagerens Navn: \_\_\_\_\_  
— Stilling: \_\_\_\_\_ Alder: \_\_\_\_\_ Syn: \_\_\_\_\_  
— Adresse: \_\_\_\_\_ *ESBJERG*  
— evt. Telf.: \_\_\_\_\_

Iagttagelsesdato: *31/12 1978* Klokkeslet: *1900* (nøjagtigt?)  
Iagttaget fra (nøjagtig Stedangivelse): \_\_\_\_\_

I hvilket Verdenshjørne saas Genstanden? *FRA ØST - MOD SYD UD*  
Angiv ved et Rids, under hvil- Genstand *OVER HAVET*  
ken Skraavinkel ( $v$ ), den saas:  
Eksempel: 

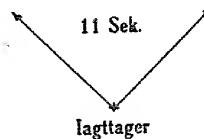
Genstandens Udseende (Form, Farve, Størrelse, Beskaffenhed o. l.): *RUND*  
*HVIDT, SKARP LYS*

(Tegn, om muligt, paa Papirets Bagside et Rids over Genstandens Form).

Genstandens Opførsel i Luften (Ekspllosioner, Røg, Lyd o. l.): \_\_\_\_\_  
*DEDER SIG I 4 DELE, STADIG SKARP*  
*LYSENDE (HVIDT) LANG IKID HALE*  
*INGEN LYD*

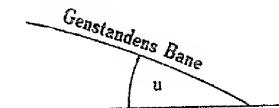
Genstandens Flyveretning i Forhold til Verdenshjørnerne: \_\_\_\_\_  
Oplysninger, der kan give Holdepunkter for Flyvehøjden: \_\_\_\_\_

Genstandens Fart (evt. Antal Sekunder, det tog Genstanden at  
gennemflyve en nærmere angiven Strækning eller Vinkel angivet  
ved et Par Pile som hosstaaende): \_\_\_\_\_



I Tilfælde af Nedslag:  
Nedslagssted (nøjagtig Angivelse): \_\_\_\_\_

Nedslagsvinkel ( $u$ )  
angivet ved en Skitse  
som hosstaaende:



Genstandens Opførsel i Nedslagsøjeblikket (Ekspllosion o. l.): \_\_\_\_\_

Har nogen fjernet Rester af Genstanden? I saa Fald: Hvor beror de? \_\_\_\_\_

Indsendende Myndighed: \_\_\_\_\_

Karakteristik af Kilden: \_\_\_\_\_

Nedslagssted bevogtes af: \_\_\_\_\_

Form. 3622

1940 Z

F. H. SCHULTZ NO  
KØBENHAVNS-POSTEN  
KØBENHAVN

# SPØRGESKEMA

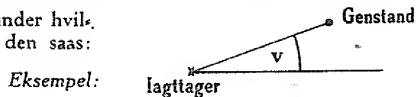
til Brug for militære og civile Myndigheder ved Afhøring angaaende observerede »Raketter« o. l.

Iagttagerens Navn: \_\_\_\_\_  
— Stilling: \_\_\_\_\_ Alder: 30 ÅR Syn: OK  
— Adresse: \_\_\_\_\_? HAMMERUM  
— evt. Telf.: \_\_\_\_\_

Iagttagelsesdato: 31/12 1978 Klokkeslet: 1905Z (nøjagtigt?)  
Iagttaget fra (nøjagtig Stedangivelse): HAMMERUM AF 4 PERSONER

I hvilket Verdenshjørne saas Genstanden? SW FOR HAMMERUM

Angiv ved et Rids, under hvilken Skraavinkel (v), den saas:



Genstandens Udseende (Form, Farve, Størrelse, Beskaffenhed o. l.): \_\_\_\_\_  
2 - 4 LYSENDE IJDKUGLER I M HALE AF IJL  
MED ENORM FART

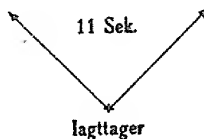
(Tegn, om muligt, paa Papirets Bagside et Rids over Genstandens Form).

Genstandens Opførsel i Luften (Ekspllosioner, Røg, Lyd o. l.): \_\_\_\_\_

Genstandens Flyveretning i Forhold til Verdenshjørnerne: \_\_\_\_\_

Oplysninger, der kan give Holdepunkter for Flyvehøjden: \_\_\_\_\_

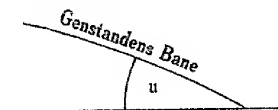
Genstandens Fart (evt. Antal Sekunder, det tog Genstanden at gennemflyve en nærmere angiven Strækning eller Vinkel angivet ved et Par Pile som hosstaaende): \_\_\_\_\_



I Tilfælde af Nedslag:

Nedslagssted (nøjagtig Angivelse): \_\_\_\_\_

Nedslagsvinkel (u) angivet ved en Skitse som hosstaaende:



Genstandens Opførsel i Nedslagsøjeblikket (Ekspllosion o. l.): \_\_\_\_\_

Har nogen fjernet Rester af Genstanden? I saa Fald: Hvor beror de? \_\_\_\_\_

Indsendende Myndighed: \_\_\_\_\_ 31/12 78

Karakteristik af Kilden: \_\_\_\_\_

Nedslagssted bevogtes af: \_\_\_\_\_